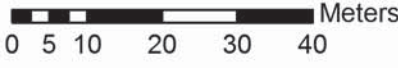
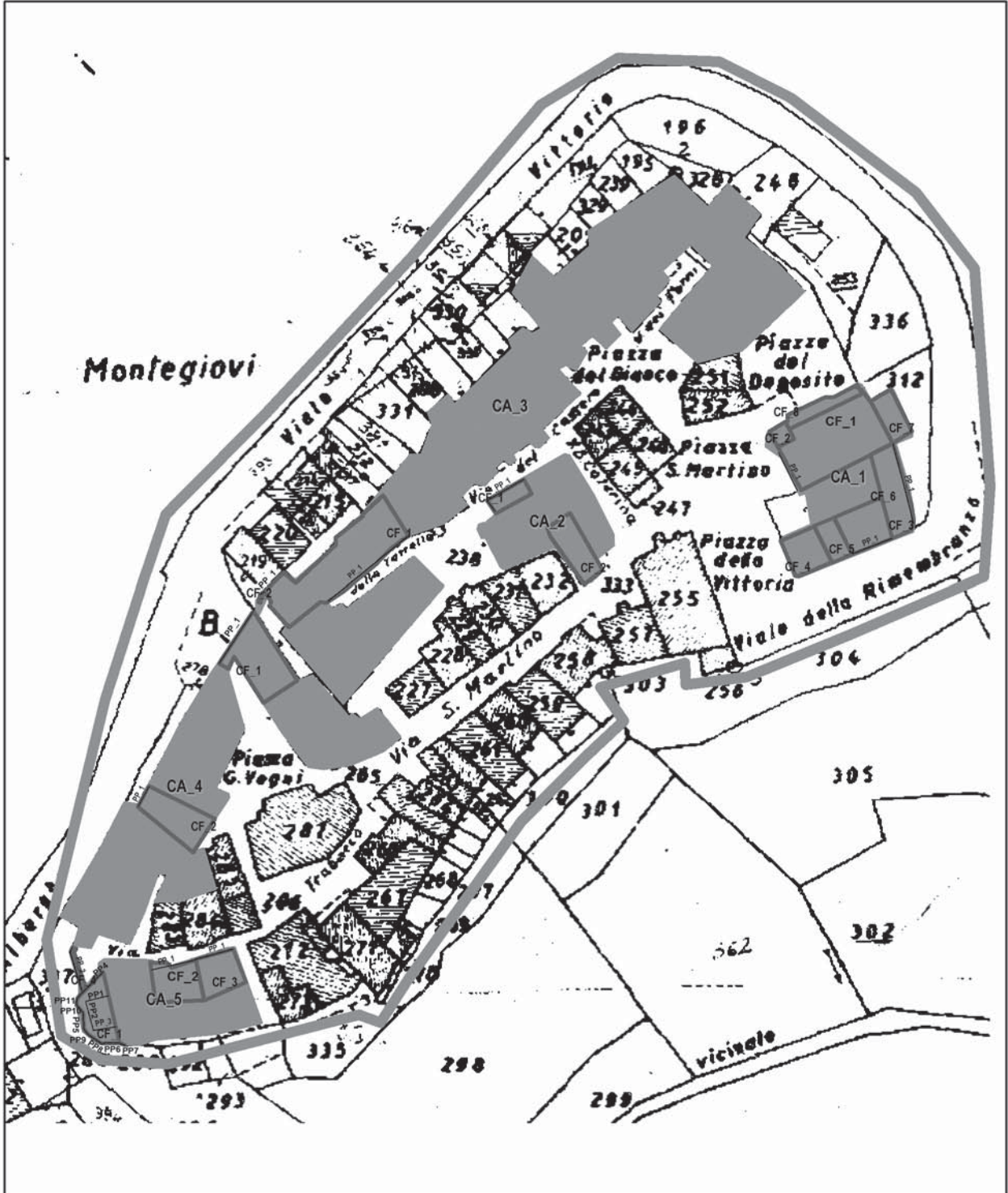




# Montegiovi

Indicazioni bibliografiche: CAMMAROSANO, PASSERI 1976, p. 293, n. 8.2; GABBRIELLI, GIUBBOLINI, PREZZOLINI 1990, p. 130; Repertorio Farinelli, 07.06; REPETTI 1833-1846, v. 2, p. 449; v. 3, p. 399-400; v. 6S, p. 155.

MONTEGIOVI





# Montegiovi

## Sito 10108

Marianna De Falco

### Informazioni generali:

**Provincia:** GR

**Comune:** Castel del Piano

**Località:** Montegiovi

**Sigla:** MGv

5 Complessi Architettonici

16 Corpi di Fabbrica

20 Prospetti Particolari

## Complesso Architettonico 1

### Informazioni generali:

**Sito:** 10108

**Sigla:** MGv

**Funzione originaria:** Religiosa e militare.

**Funzione attuale:** Religiosa e residenziale.

### Definizione:

Complesso architettonico della chiesa di S. Martino.

### Descrizione:

Complesso architettonico comprendente la chiesa di S. Martino, localizzato sul limite nord-orientale dell'insediamento, in corrispondenza dell'ipotetico circuito murario su quel lato, che coincide anche con la parte più alta in quota del borgo. È composto principalmente dall'edificio della chiesa (CF1) col campanile (CF2) - completamente intonacato - e da una serie di ambienti caratterizzati da murature in arenaria (trachite nelle sole angolate). Tali edifici sono disposti ad Est della chiesa, cui si collegano direttamente sulla parte absidale, tramite il CF della scarsella (CF7). Fra questi ambienti ed il perimetrale orientale della chiesa lo spazio, un tempo aperto, è occupato attualmente da un ambiente porticato composto da due archi su pilastri quadrangolari in muratura (pietre e laterizi) - CF9 -. Al portico si accede tramite il portale in trachite con arco a sesto posto al centro di un paramento in materiale vario, che funge da setto di chiusura dello spazio fra facciata della chiesa e prospetto S/W del CF5, con paramento a scarpa in arenaria. Il portale è quasi sicuramente reinserito.

### Conservazione:

Conserva parziali tracce di epoca medievale.

### Osservazioni:

L'unico edificio in trachite è la chiesa (CF1) nella sua fase medievale, in particolare sul PP1 (la facciata). La scarsella (CF7), sulla parte absidale, presenta un paramento in arenaria (con corsi non orizzontati) e angolata in trachite. Tutti gli edifici ad Est della chiesa sono in bozze di arenaria con angolate ed elementi degli archi (quando presenti) in trachite. Tutte le strutture de complessi architettonici sono fondate sull'affioramento litologico locale (arenaria).

## Corpo di Fabbrica 1

### Informazioni generali:

**Sito:** 10108

**CA:** 1

**Foglio catastale:** 14

**Particella:** C

**Sigla:** MGv

**Tipologia:** Religiosa

**Specificare:** Chiesa

**Funzione originaria:** Religiosa

**Funzione attuale:** Religiosa

**Stato di conservazione:** Mediocre (intonaco ed edifici addossati).

**PP Visibili:** 1

### Definizione:

Chiesa di S. Martino

### Descrizione:

Chiesa a navata unica, tetto a capanna, interno intonacato. È visibile solo il prospetto esterno della facciata (PP1), il perimetrale N/W è coperto da edifici di servizio; il perimetrale S/E è invece visibile solo in minima parte. La facciata, in trachite, costituisce il prospetto S/W e affaccia su un'area aperta (piazza S. Martino). La parte absidale, a scarsella, è stata indicata con un diverso di corpo di fabbrica (CF7).

### Prospetto Particolare 1



### Informazioni generali:

**Orientamento:** Sud Ovest

**Altezza (sx):** 6.4

**Altezza (c):** 7.0

**Altezza (dx):** 6.62

**Piani:** 2

**Piani medievali:** 2

**Fasi:** 5

**Fasi medievali:** 2

**% stratigrafia:** 95.0

**% stratigrafia medievale:** 60.0

**Complessità stratigrafica:** 1

**Restauro giunti e letti:** Parziale

**Affidabilità:** 3

**Aree intonacate:** No

### Murature medievali:

**Posa in opera:**

corsi orizzontali e paralleli

**Lavorazione:**

conci squadrati  
conci squadrati (A)

Finitura:  
spianata  
spianata (A)

**Note:**

Fase 1: il litotipo usato è il trachite grigio chiaro, con alcuni singoli conci grigio scuro.

## Piano 1

**Materiali:**

Fase 1: trachite.  
Fase 2: trachite e laterizi come zeppe.

**C:**

**Fasi:** 2

**Apertura:** Portale

**Intradosso:** A tutto sesto

**Estradosso:** A sesto acuto

**Conci poligonali**

**Note:**

Fase 1: il portale conserva solo gli stipiti della prima fase medievale, che sono indifferenziati rispetto al paramento.

Fase 2: l'arco del portale viene sostituito: i due conci d'imposta dell'arco e i due a destra e a sinistra della chiave non sono poligonali.

## Piano 2

**Materiali:**

Fase 1: Trachite.

**Note:**

Fase 1: presenza di buche puntaie tamponate.

## Corpo di Fabbrica 2

**Informazioni generali:**

**Sito:** 10108

**CA:** 1

**Foglio catastale:** 14

**Particella:** C

**Sigla:** MGV

**Tipologia:** Religiosa

**Specificare:** Campanile

**Funzione attuale:** Campanile.

**Definizione:**

Campanile

## Corpo di Fabbrica 3

**Informazioni generali:**

**Sito:** 10108

**CA:** 1

**Foglio catastale:** 14

**Particella:** 254

**Sigla:** MGV

**Tipologia:** Militare

**Specificare:** Fortificazione

**Funzione originaria:** Militare

**Funzione attuale:** Residenziale

**Stato di conservazione:** Scarso (molti restauri)

**PP Visibili:** 2

**Definizione:**

Edificio forte

**Descrizione:**

Edificio d'angolo su via della Rimembranza che occupa la zona N/E del borgo. È posto direttamente sulla roccia di base (arenaria); l'angolata visibile è realizzata in trachite ed è disposta a scarpa per metà circa della sua altezza. Questo edificio sembra appoggiarsi all'edificio sul lato S del complesso (CF6, PP2).

*Prospetto Particolare 1*



**Informazioni generali:**

**Orientamento:** Nord Est

**Altezza (sx):** 8.28

**Altezza (c):** 7.36

**Altezza (dx):** 6.94

**Piani:** 3

**Piani medievali:** 1

**Fasi:** 4

**Fasi medievali:** 1

**% stratigrafia:** 80.0

**% stratigrafia medievale:** 25.0

**Complessità stratigrafica:** 3

**Restauro giunti e letti:** Parziale

**Affidabilità:** 1

**Aree intonacate:** No

**Murature medievali:**

**Posa in opera:**

corsi orizzontali e paralleli

corsi non orizzontali e paralleli

orizzontamenti regolari

**Lavorazione:**

pietre spaccate

pietre sbozzate

pietre sbozzate a squadra

**Finitura:**

assente

regolarizzata

**Note:**

Fase 2: rialzamento del paramento.

Fase 3: rifacimento dell'angolata e scarpa.

## Piano 1

### Materiali:

Fase 1: arenaria.

### Note:

Fase 1: non ci sono aperture medievali.

## Piano 2

### Materiali:

Fase 1: arenaria e trachite (utilizzata per la feritoia).

### CSX:

**Fasi:** 1, 2, 3, 4

**Apertura:** Feritoia

**Intradosso:** Architrave

**Estradosso:** Architrave

### Note:

Fase 1: la feritoia è composta da due stipiti, costituiti da un concio in trachite posto in verticale, e due in orizzontale (architrave e davanzale), in arenaria.

## Corpo di Fabbrica 4



### Informazioni generali:

**Sito:** 10108

**CA:** 1

**Foglio catastale:** 14

**Particella:** 254

**Sigla:** MGV

### Definizione:

Edificio in arenaria nell'angolo Sud.

## Corpo di Fabbrica 5

### Informazioni generali:

**Sito:** 10108

**CA:** 1

**Foglio Catastale:** 14

**Particella:** 254

**Sigla:** MGV

**Tipologia:** Militare

**Specificare:** Edificio forte

**Funzione originaria:** Militare

**Funzione attuale:** Abitativa

**PP Visibili:** 0

### Definizione:

Edificio forte in arenaria sul lato Est

## Corpo di Fabbrica 6

### Informazioni generali:

**Sito:** 10108

**CA:** 1

**Foglio Catastale:** 14

**Particella:** 254

**Sigla:** MGV

**Tipologia:** Militare

**Specificare:** Fortificazione

**Funzione originaria:** Militare

**Funzione attuale:** Residenziale

**Stato di conservazione:** L'edificio ha subito interventi successivi di ricostruzione e consolidamento (rivestimento della roccia affiorante).

**PP Visibili:** 1

### Definizione:

Edificio forte in arenaria posto sul lato Sud

### Descrizione:

Edificio forte attualmente su tre piani, posto all'estremità orientale del sito, a Sud del CA1. La struttura conserva solo una piccola porzione di muratura medievale che sembra essere anteriore ai due edifici adiacenti (che gli si appoggiano). La parte inferiore è costituita da una "foderatura" della roccia madre. La parte superiore è ricostruita e vi è stata aperta una finestra.

*Prospetto Particolare 1*

### Informazioni generali:

**Orientamento:** Sud

**Altezza (sx):** 7.53

**Altezza (c):** 8.25

**Altezza (dx):** 8.58

**Piani:** 3

**Piani medievali:** 1

**Fasi:** 4

**Fasi medievali visibili:** 1

**% stratigrafia:** 100.0

**% stratigrafia medievale:** 20.0

**Complessità stratigrafica:** 2

**Restauro giunti e letti:** Parziale

**Affidabilità:** 2

**Aree intonacate:** No

### Murature medievali:

**Posa in opera:**

orizzontamenti regolari

**Lavorazione:**

pietre spaccate

pietre sbozzate

pietre sbozzate a squadra

pietre sbozzate a squadra **(A)**

**Finitura:**

assente

regolarizzata

regolarizzata (A)

**Note:**

Fase 1: medievale.

Fase 2: rialzamento del prospetto.

Fase 3: foderatura della roccia madre nella zona inferiore.

Fase 4: apertura della finestra nella zona superiore.

## Piano 1

**Note:**

Non conserva muratura medievale.

## Piano 2

**Materiali:**

Fase 1: calcare.

## Corpo di Fabbrica 7

**Informazioni generali:**

**Sito:** 10108

**CA:** 1

**Foglio catastale:** 14

**Particella:** 254

**Sigla:** MGV

**Tipologia:** Religiosa

**Specificare:** Scarsella

**Funzione originaria:** Religiosa

**Funzione attuale:** Religiosa

**Definizione:**

Scarsella della chiesa.

## Corpo di Fabbrica 8

**Informazioni generali:**

**Sito:** 10108

**CA:** 1

**Foglio catastale:** 14

**Particella:** 254

**Sigla:** MGV

**PP Visibili:** 0

**Definizione:**

Annesso della chiesa sul lato Ovest.

# Complesso Architettonico 2

**Informazioni generali:**

**Sito:** 10108

**Sigla:** MGV

**Funzione originaria:** Residenziale

**Funzione attuale:** Residenziale

**Definizione:**

Isolato urbano tra via del Cassero, via S. Martino e Via S. Caterina.

**Descrizione:**

Isolato urbano posto fra via del Cassero, via S. Martino e Via S. Caterina. Il complesso è composto da diversi corpi di fabbrica di cui solo uno reca tracce di murature medievali. È uno degli isolati posti all'interno del circuito ellittico del sito di Montegiovi e mantiene la funzione abitativa originaria. Il complesso si presenta in uno stato conservativo mediocre: alcuni degli edifici sono intonacati e hanno subito restauri recenti.

**Conservazione:**

Il complesso è in mediocre stato conservativo anche se sembra conservare i limiti originari (forse solo una variazione nell'altezza degli edifici).

## Corpo di Fabbrica 1

**Informazioni generali:**

**Sito:** 10108

**CA:** 2

**Foglio catastale:** 14

**Particella:** 233

**Sigla:** MGV

**Tipologia:** Civile

**Specificare:** Abitazione

**Funzione originaria:** Residenziale

**Funzione attuale:** Rudere

**Stato di conservazione:** Mediocre

**PP Visibili:** 2

**Definizione:**

Edificio civile in via del Cassero n° civico 2.

**Descrizione:**

Edificio civile posto in via del Cassero con ingresso al n° civico 2. La forma è rettangolare e sembra conservare i limiti originari. Sono visibili solo due prospetti a causa della presenza di altri edifici ad esso addossati. Il PP1 è stato rialzato di un piano con pietre medio-grandi spaccate e sbazzate in malta rifluente. L'angolata è in grossi conci di trachite, quadrati e regolarizzati con una punta corrente.





**Informazioni generali:**

**Orientamento:** Nord Ovest

**Altezza (sx):** 7.3

**Altezza (c):** 6.73

**Altezza (dx):** 6.4

**Piani:** 3

**Piani medievali:** 2

**Fasi:** 4

**Fasi medievali:** 1

**% stratigrafia:** 100.0

**% stratigrafia medievale:** 65.0

**Complessità stratigrafica:** 2

**Restauro giunti e letti:** Parziale

**Affidabilità:** 1

**Aree intonacate:** Sì

**Murature medievali:**

Posa in opera:

corsi non orizzontali e paralleli

Lavorazione:

pietre spaccate

pietre sbozzate

pietre sbozzate a squadro (A)

Finitura:

assente

regolarizzata

regolarizzata (A)

**Note:**

L'andamento del terreno è in leggera pendenza per cui nella parte sinistra è stata ricavata una piccola cantina. Non corrisponde però ad un piano vero e proprio. Tracce residuali di intonaco nella parte inferiore del prospetto.

**Piano 1**

**Materiali:**

Fase 1: arenaria e rari laterizi come zeppe. Trachite negli stipiti.

**MSX:**

**Fasi:** 1

**Apertura:** Portale

**Note:**

Fase 1: l'apertura segnalata nella zona mediana a sinistra è intuibile grazie a sette conci di trachite (sbozzati a squadro e regolarizzati) con giunto allineato. Date le dimensioni potrebbe trattarsi di un portale, anche se si conserva solo lo stipite sinistro.

**Piano 2**

**Materiali:**

Fase 1: arenaria, trachite negli stipiti e laterizi come zeppe.

**MSX:**

**Fasi:** 1

**Apertura:** Finestra

**Note:**

Fase 1: si conservano i conci di trachite (sbozzati a squadro e regolarizzati) di due stipiti di un'apertura, forse una finestra.

Prospetto Particolare 2



**Informazioni generali:**

**Orientamento:** Sud Ovest

**Altezza (sx):** 6.38

**Altezza (c):** 6.29

**Altezza (dx):** 6.18

**Piani:** 3

**Piani medievali:** 2

**Fasi:** 3

**Fasi medievali:** 1

**% stratigrafia:** 98.0

**% stratigrafia medievale:** 65.0

**Complessità stratigrafica:** 2

**Restauro giunti e letti:** Parziale

**Affidabilità:** 1

**Aree intonacate:** Sì

**Murature medievali:**

Posa in opera:

corsi non orizzontali e paralleli

orizzontamenti irregolari

Lavorazione:

pietre spaccate

pietre sbazzate

pietre sbazzate a squadra

pietre sbazzate a squadra (A)

conci squadrate (A)

Finitura:

assente

regolarizzata

spianata (A)

**Note:**

Il paramento presenta lo stesso materiale del PP1, ma la posa in opera è più irregolare e si rileva una maggior presenza di zeppe. L'apertura in basso è rimontata.

## Piano 1

**Materiali:**

Fase 1: arenaria e laterizi come zeppe.

## Piano 2

**Materiali:**

Fase 1: arenaria e trachite con laterizi come zeppe.

# Complesso Architettonico 3

**Informazioni generali:**

**Sito:** 10108

**Sigla:** MGV

**Funzione originaria:** Militare e residenziale

**Funzione attuale:** Residenziale

**Definizione:**

Isolato urbano tra viale Vittorio e via della Torretta.

**Descrizione:**

Isolato urbano costruito probabilmente sull'originario circuito di mura esterne del borgo di Montegiovi (tratto N-N/W). L'isolato ha forma stretta e allungata orientata S/W-N/E ed è delimitato da via della Torretta, via del Cassero, Viale Vittorio e via del Forni. Tutti i prospetti settentrionali degli edifici si trovano lungo il tracciato del circuito murario e assumono quindi una funzione difensiva, ma le murature sono fortemente compromesse dagli interventi costruttivi posteriori. Conserva scarse tracce di epoca medievale: gli stipiti di una porta in trachite e una risega di tre gradini di trachite (tutti su CF1). Il CF2 rappresenta invece i resti di una torretta nell'estremo angolo S/W dell'isolato.

**Conservazione:**

Scarso: numerosi interventi di ricostruzione e intonaco residuale.

## Corpo di Fabbrica 1

**Informazioni generali:**

**Sito:** 10108

**CA:** 3

**Foglio catastale:** 14

**Particella:** 216, 217, 218

**Tipologia:** Civile

**Specificare:** Palazzo

**Funzione originaria:** Residenziale

**Funzione attuale:** Residenziale

**Stato di conservazione:** Pessimo: quasi completamente intonato.

**PP Visibili:** 1

**Definizione:**

Edificio civile in via della Torretta n° civici 3,5 e 7.

**Descrizione:**

Edificio civile posto lungo via della Torretta con accesso ai n° civici 3, 5 e 7. Si conserva a vista solo la risega a gradoni di massimo tre corsi, in conci squadrate di trachite, regolarizzati con una grossa punta. L'edificio ha attualmente due piani intonacati, la risega è abbastanza dubbia a causa della finitura superficiale. Tra i civici 5 e 7 c'è un arco di passaggio all'interno del quale sembra di poter individuare il sacco del muro.





**Informazioni generali:**

**Orientamento:** Sud Est

**Altezza (sx):** 6.93

**Altezza (dx):** 6.16

**Piani:** 2

**Piani medievali:** 1

**Fasi:** 2

**Fasi medievali:** 1

**% stratigrafia:** 5

**% stratigrafia medievale:** 5

**Complessità stratigrafica:** 1

**Restauro giunti e letti:** Sì

**Affidabilità:** 1

**Aree intonacate:** No

**Murature medievali:**

**Posa in opera:**

corsi orizzontali e paralleli

**Lavorazione:**

conci quadrati

**Finitura:**

regolarizzata

**Note:**

L'altezza centrale del prospetto non è rilevabile.

**Piano 1**

**Materiali:**

Fase 1. trachite.

**Note:**

Si conservano solo tre corsi in conci di trachite della risega a gradoni.

**Corpo di Fabbrica 2**

**Informazioni generali:**

**Sito:** 10108

**CA:** 3

**Sigla:** MGV

**Foglio catastale:** 14

**Particella:** 216, 217, 218

**Tipologia:** Militare

**Specificare:** Torretta

**Funzione originaria:** Militare

**Funzione attuale:** Rudere

**Stato di conservazione:** Scarso: breve tratto di mura alto pochi metri

**PP Visibili:** 1

**Definizione:**

Resti della torretta lungo il tratto di mura N/W.

**Descrizione:**

Lacerto di muratura in conci di calcare e trachite squadrati. La trachite è impiegata soprattutto nella "spina" (simile alla torre poligonale CA5, CF1). La muratura è impostata sulla roccia ad un'altezza di 2,18 m e si conserva per circa 3,50 m. Sul lato sinistro poggia su una risega di cinque corsi. Il lato destro in basso non è ben visibile a causa di un CF addossato mentre il paramento superiore forma due riseghe di due corsi ciascuna, con andamento diverso, forse condizionato dall'andamento della roccia. L'orientamento è diverso rispetto alle mura inglobate nella chiesa di S. Rocco, che quindi forse non erano rettilinee come adesso (si veda il CA4, CF1).

Prospetto Particolare 1



**Osservazioni:**

Forse si tratta di una torre del circuito murario esterno (si trova alle spalle di un edificio civile in via della Torretta).

**Informazioni generali:**

**Orientamento:** Ovest

**Altezza (sx):** 3.5

**Piani:** 1

**Piani medievali:** 1

**Fasi:** 2

**Fasi medievali:** 2

**% stratigrafia:** 80.0

**% stratigrafia medievale:** 80.0

**Complessità stratigrafica:** 1

**Restauro giunti e letti:** No

**Affidabilità:** 3

**Aree intonacate:** No

**Murature medievali:**

**Posa in opera:**

corsi orizzontali e paralleli

**Lavorazione:**

conci quadrati

conci quadrati **(A)**

**Finitura:**

regolarizzata

spianata **(A)**

---

**Note:**

Le altezze centrali e destra non sono misurabili. Ha buona affidabilità stratigrafica ma non si conservano rapporti stratigrafici con altri corpi di fabbrica.

**Piano 1****Materiali:**

Fase 1: trachite e calcare.

## Complesso Architettonico 4

**Informazioni generali:**

**Sito:** 10108

**Sigla:** MGV

**Funzione originaria:** Militare

**Funzione attuale:** Religiosa e residenziale

**Definizione:**

Tratto di cinta muraria N/W e porta di accesso al borgo.

**Descrizione:**

Isolato urbano di forma stretta e allungata a N/W del borgo di Montegiovi, delimitato da viale Vittorio e piazza Vegni. Esso comprende alcuni edifici civili, la chiesa di S. Rocco, una porzione di cinta muraria (lungo il cui tracciato il CA è posto) e la porta di accesso al borgo. Il complesso architettonico è in precario stato di conservazione perché per lo più intonato e restaurato pesantemente. Le murature a vista affacciano tutte sull'esterno e costituiscono i paramenti della chiesa di S. Rocco ed Elena (facciata) o prospetti tergalì di abitazioni con ingresso su piazza Vegni. Altre murature medievali appartenenti alla cinta muraria si conservano nelle cantine degli edifici il cui retro affaccia su via Alberghi.

**Conservazione:**

Pesantemente restaurato e in parte intonato.

### ***Corpo di Fabbrica 1***

**Informazioni generali:**

**Sito:** 10108

**CA:** 4

**Foglio catastale:** 14

**Particella:** B

**Sigla:** MGV

**Tipologia:** Religiosa, Militare

**Specificare:** Chiesa e porta

**Funzione originaria:** Militare

**Funzione attuale:** Religiosa

**Stato di conservazione:** La parte superiore e sinistra sono restaurate. Inserimento di una finestra forse per la trasformazione in chiesa.

**PP Visibili:** 2

**Definizione:**

Chiesa di S. Rocco e Elena e porta di accesso al borgo.

**Descrizione:**

Chiesa di S. Rocco ed Elena con orientamento Nord-Ovest / Sud-Est posta lungo il tracciato della cinta muraria del borgo. La planimetria della chiesa è poligonale con campanile a vela. Il prospetto laterale visibile ha una tipologia costruttiva completamente diversa rispetto a quella della facciata. La porta di accesso al borgo è pesantemente restaurata, giunti e letti sono stilati. A circa metà del PP1 si nota un taglio per l'ammorsatura della parte sinistra e alcuni conci a spina.



**Orientamento:** Nord Ovest  
**Altezza (sx):** 6.76  
**Altezza (c):** 7.9  
**Altezza (dx):** 7.2  
**Piani:** 2  
**Piani medievali:** 2  
**Fasi:** 4  
**Fasi medievali:** 4  
**% stratigrafia:** 90.0  
**% stratigrafia medievale:** 60.0  
**Complessità stratigrafica:** 2  
**Restauro giunti e letti:** Sì  
**Affidabilità:** 3  
**Aree intonacate:** Sì

**Murature medievali:**

**Posa in opera:**  
 corsi orizzontali e paralleli  
**Lavorazione:**  
 pietre sbozzate  
 pietre sbozzate a squadra  
 conci squadrati  
 conci squadrati (A)  
**Finitura:**  
 assente  
 regolarizzata  
 spianata  
 spianata (A)

**Note:**

La porta di accesso al borgo si trova sulla destra del prospetto, ha gli stipiti in trachite e gli alloggi per le chiusure. Il prospetto interno ha arco ribassato. La chiesa appartiene ad una fase successiva ed è stata addossata alle mura, forse contestualmente a modifiche nell'impianto del circuito.

**Piano 1**

**Materiali:**

Fase 1: calcare, arenaria, trachite.

**DX:**

**Fasi:** 1, 2, 3, 4  
**Apertura:** Fornice

**Piano 2**

**Materiali:**

Fase 1: calcare, arenaria, trachite.

**DX:**

**Fasi:** 1, 2, 3, 4  
**Apertura:** Fornice  
**Intradosso:** A tutto sesto  
**Estradosso:** A sesto acuto

**Corpo di Fabbrica 2**



**Informazioni generali:**

**Sito:** 10108  
**CA:** 4  
**Foglio catastale:** 14  
**Particella:** 277  
**Sigla:** MGV  
**Tipologia:** Civile, Militare  
**Specificare:** Abitazione  
**Funzione originaria:** Militare e residenziale  
**Funzione attuale:** Residenziale  
**Stato di conservazione:** Scarso: invasivi.  
**PP Visibili:** 2

**Definizione:**

Edificio civile sopra viale Alberghi.

**Descrizione:**

Abitazione civile con accesso in piazza Vegni. L'edificio mostra tracce di muratura medievale, appartenenti alle mura di cinta del borgo, sul prospetto posteriore, che era la parte esterna della cinta muraria e attualmente affaccia su viale Alberghi. Il piano di quota su questo prospetto, che si conserva per quattro piani, è più basso rispetto a quello interno, di tre piani. Porzioni di muratura medievale si conservano anche nelle cantine dell'abitazione.





### **Informazioni generali:**

**Orientamento:** Nord Ovest

**Altezza (sx):** 3.23

**Altezza (c):** 3.3

**Altezza (dx):** 3.37

**Piani:** 4

**Piani medievali:** 1

**Fasi:** 3

**Fasi medievali:** 1

**% stratigrafia:** 20.0

**% stratigrafia medievale:** 10.0

**Complessità stratigrafica:** 1

**Restauro giunti e letti:** Sì

**Affidabilità:** 1

**Aree intonacate:** Sì

### **Murature medievali:**

**Posa in opera:**

corsi orizzontali e paralleli

**Lavorazione:**

pietre sbazzate

pietre sbazzate a squadra

**Finitura:**

regolarizzata

### **Note:**

Il prospetto costituisce il filo esterno delle mura di cinta del borgo. Le misure delle altezze sono state rilevate solo al limite del primo piano.

## **Piano 1**

### **Materiali:**

Fase 1: arenaria e laterizi usati come zeppe.

# **Complesso Architettonico 5**

### **Informazioni generali:**

**Sito:** 10108

**Sigla:** MGV

**Funzione originaria:** Residenziale

**Funzione attuale:** Residenziale

### **Definizione:**

Isolato urbano in via del Trabocco.

### **Descrizione:**

Isolato urbano di forma poligonale situato a S/W del borgo e delimitato a Nord da via del Trabocco e a Sud allineato lungo il tracciato delle mura di cinta. L'isolato conserva, all'esterno, tracce di muratura medievale appartenenti alla cinta muraria (CF4), i resti di una torre poligonale (CF1) e due edifici civili (CF2 e CF3).

### **Conservazione:**

Il complesso architettonico non è ben conservato a causa di recenti restauri.

## **Corpo di Fabbrica 1**

### **Informazioni generali:**

**Sito:** 10108

**CA:** 5

**Foglio catastale:** 14

**Particella:** 288

**Sigla:** MGV

**Tipologia:** Militare

**Specificare:** Torre

**Funzione originaria:** Militare

**Funzione attuale:** Edificio monumentale fruibile

**Stato di conservazione:** Buono anche se non conserva i limiti originari.

**PP Visibili:** 6

### **Definizione:**

Resti di torre poligonale.

### **Descrizione:**

Torre poligonale posta all'estremità S/E dell'isolato e dell'intero sito, quindi sul filo esterno del muro di cinta del borgo. L'edificio sorge sull'affioramento del litotipo locale (arenaria) che costituisce il materiale costruttivo dei paramenti e del nucleo, mentre le angolate e gli elementi architettonici sono in trachite. La scarpa è realizzata interamente in trachite con lunghi conci squadrati ed è costituita da 14 corsi. La forma poligonale interessa i paramenti esterni, realizzati seguendo probabilmente la forma irregolare dello sperone roccioso su cui sorge, mentre l'interno è a pianta rettangolare. Lo spessore dei muri è variabile da un minimo di 3.25 m ad un massimo di 3.78 m. All'interno l'ambiente era originariamente voltato a botte, si conservano infatti le imposte in trachite per circa 8/9 corsi. Sui tre prospetti interni si aprono tre feritoie fortemente strombate, due delle quali sono visibili anche sui prospetti esterni, mentre la terza è riconoscibile sul prospetto esterno

ma compromessa dall'apertura di porta e finestra recenti. Il prospetto interno Nord-Est è costituito attualmente da un setto murario recente. Tutto il lato esterno Nord-Est è compromesso dalla costruzione di edifici recenti.

Prospetto Particolare 1



### **Informazioni generali:**

**Orientamento:** NordOvest

**Altezza (sx):** 1.35

**Altezza (c):** 0.67

**Altezza (dx):** 3.0

**Piani:** 2

**Piani medievali:** 1

**Fasi:** 2

**Fasi medievali:** 1

**% stratigrafia:** 100.0

**% stratigrafia medievale:** 100.0

**Complessità stratigrafica:** 1

**Restauro giunti e letti:** No

**Affidabilità:** 3

**Aree intonacate:** No

### **Murature medievali:**

**Posa in opera:**

corsi orizzontali e paralleli

**Lavorazione:**

pietre sbozzate a squadra

conci squadrate

conci squadrate (A)

**Finitura:**

regolarizzata

spianata (A)

spianata

### **Note:**

L'altezza massima misurata è relativa alla quota d'imposta della volta in trachite.

## **Piano 1**

### **Materiali:**

Fase 1: trachite (volta ed elementi architettonici), arenaria.

### **CSX:**

**Fasi:** 1, 2

**Apertura:** Feritoia

**Intradosso:** A sesto ribassato

**Estradosso:** A sesto ribassato

### **Note:**

Fase 1: la feritoia è strombata con ghiera in conci squadrate e spianate di trachite, l'imbotte della feritoia ha conci in trachite squadrate e spianate, disposti trasversalmente.

Prospetto Particolare 2



### **Informazioni generali:**

**Orientamento:** Sud Ovest

**Altezza (sx):** 4.2

**Altezza (c):** 4.2

**Altezza (dx):** 4.2

**Piani:** 2

**Piani medievali:** 1

**Fasi:** 2

**Fasi medievali:** 1

**% stratigrafia:** 99.0

**% stratigrafia medievale:** 80.0

**Complessità stratigrafica:** 1

**Restauro giunti e letti:** Parziale

**Affidabilità:** 3

**Aree intonacate:** No

### **Murature medievali:**

**Posa in opera:**

corsi orizzontali e paralleli

**Lavorazione:**

pietre sbozzate a squadra

conci squadrate (A)

**Finitura:**

spianata

spianata (A)

assente

regolarizzata

spianata (A)

### **Note:**

La luce della feritoia è parzialmente chiusa verso l'esterno, forse già in fase 1.

## Piano 1

### **Materiali:**

Fase 1: arenaria.

### **Note:**

Il piano 1 corrisponde alla risega di fondazione, quasi interamente ricostruita.

## Piano 2

### **Materiali:**

Fase 1: trachite e arenaria.

### **MSX:**

**Fasi:** 1

**Apertura:** Feritoia

**Intradosso:** A sesto ribassato

**Estradosso:** A sesto ribassato

### **Note:**

Fase 1: la feritoia è fortemente strombata ed ha una luce interna di circa 1.24 m, mentre quella esterna è di circa 2.04 m. La strombatura interna è realizzata nella prima parte con conci posati orizzontalmente mentre, andando verso l'esterno, sono posti in verticale. La luce della feritoia è parzialmente tamponata. I conci dell'arco sono squadrati e spianati.

*Prospetto Particolare 3*



### **Informazioni generali:**

**Orientamento:** Sud-Est

**Altezza (sx):** 4.2

**Altezza (c):** 4.2

**Altezza (dx):** 4.2

**Piani:** 2

**Piani medievali:** 2

**Fasi:** 2

**Fasi medievali:** 1

**% stratigrafia:** 99.0

**% stratigrafia medievale:** 85.0

**Complessità stratigrafica:** 1

**Restauro giunti e letti:** Parziale

**Affidabilità:** 3

**Aree intonacate:** Sì

### **Murature medievali:**

**Posa in opera:**

corsi orizzontali e paralleli

**Lavorazione:**

pietre sbozzate

pietre sbozzate a squadra

conci squadrati

conci squadrati **(A)**

**Finitura:**

spianata

regolarizzata

spianata **(A)**

### **Note:**

La fase 2 è relativa al restauro.

## Piano 1

### **Informazioni generali:**

**Risega**

### **Materiali:**

Fase 1: arenaria.

## Piano 2

### **Materiali:**

Fase 1: trachite e arenaria.

### **MDX:**

**Fasi:** 1

**Apertura:** Feritoia

**Intradosso:** A sesto ribassato

**Estradosso:** A sesto ribassato

### **Note:**

Fase 1: la feritoia è fortemente strombata, la ghiera dell'arco è costituita da conci squadrati e spianati di trachite, mentre l'imbotte ha conci squadrati e regolarizzati, sempre in trachite. La buca puntaia, in alto a destra della feritoia, è forse funzionale all'alloggio di elementi lignei di sostegno del solaio.





**Informazioni generali:**

**Orientamento:** Nord Ovest

**Altezza (sx):** 5.43

**Altezza (c):** 5.5

**Altezza (dx):** 5.40

**Piani:** 2

**Piani medievali:** 2

**Fasi:** 3

**Fasi medievali:** 3

**Complessità stratigrafica:** 1

**Restauro giunti e letti:** Sì

**Affidabilità:** 3

**Aree intonacate:** No

**Murature medievali:**

Posa in opera:

corsi orizzontali e paralleli

Lavorazione:

pietre sbazzate

pietre sbazzate a squadro

conci squadri

conci squadri **(A)**

Finitura:

regolarizzata

spianata

spianata **(A)**

**Piano 1**

**Materiali:**

Fase 1: trachite e arenaria.

**Note:**

A sinistra si notano i resti di un architrave sagomato ad arco che copre le feritoie sugli altri prospetti esterni, all'interno si trova infatti la strombatura della feritoia.

**Piano 2**

**Materiali:**

Fase 1: trachite e arenaria.



**Informazioni generali:**

**Orientamento:** Ovest

**Piani:** 3

**Piani medievali:** 3

**Fasi:** 2

**Fasi medievali:** 1

**% stratigrafia:** 100.0

**% stratigrafia medievale:** 90.0

**Complessità stratigrafica:** 1

**Restauro giunti e letti:** Sì

**Affidabilità:** 1

**Aree intonacate:** No

**Murature medievali:**

Posa in opera:

corsi orizzontali e paralleli

Posa in opera:

pietre sbazzate

conci squadri

conci squadri **(A)**

Finitura:

regolarizzata

spianata

spianata **(A)**

**Note:**

A causa della distanza del prospetto dal punto di osservazione non è possibile rilevare le altezze.

**Piano 1**

**Materiali:**

Fase 1: trachite.

**DX:**

**Fasi:** 1, 2

**Apertura:** Caditoia

**Note:**

I conci squadri e spianati sono in trachite e si trovano nella scarpa e nelle angolate.

**Piano 2**

**Materiali:**

Fase 1: trachite e arenaria.

**DX:**


**Fasi:** 1, 2

**Apertura:** Feritoia  
**Intradosso:** Architrave  
**Estradosso:** Architrave

**Note:**

Il limite inferiore dell'architrave è sagomato a tutto sesto.

Prospetto Particolare 6



**Informazioni generali:**

**Orientamento:** Sud  
**Piani:** 3  
**Piani medievali:** 1  
**Fasi:** 2  
**Fasi medievali:** 1  
**% stratigrafia:** 100.0  
**% stratigrafia medievale:** 90.0  
**Complessità stratigrafica:** 1  
**Restauro giunti e letti:** Sì  
**Affidabilità:** 3  
**Aree intonacate:** No

**Murature medievali:**

**Posa in opera:**  
corsi orizzontali e paralleli  
**Lavorazione:**  
pietre sbazzate  
conci squadrati  
conci squadrati (A)  
**Finitura:**  
regolarizzata  
spianata  
spianata (A)

**Note:**

Non è possibile misurare le altezze del paramento a causa della distanza dal punto di osservazione.

**Piano 1**

**Materiali:**

Fase 1: trachite.

**DX:**

**Fasi:** 1, 2  
**Apertura:** Caditoia

**Note:**

La caditoia è nell'angolo fra PP6 e PP7.

**Piano 2**

**Materiali:**

Fase 1: trachite e arenaria.

**DX:**

**Fasi:** 1, 2  
**Apertura:** Feritoia  
**Intradosso:** Architrave  
**Estradosso:** Architrave

**Note:**

Architrave sagomato ad arco a tutto sesto, nell'angolo tra PP6 e PP7.

**Piano 3**

**Materiali:**

Fase 1: trachite e arenaria.

Prospetto Particolare 7

**Informazioni generali:**

**Orientamento:** SudEst  
**Piani:** 3  
**Piani medievali:** 3  
**Fasi:** 2  
**Fasi medievali:** 1  
**% stratigrafia:** 100.0  
**% stratigrafia medievale:** 90.0  
**Complessità stratigrafica:** 1  
**Restauro giunti e letti:** Sì  
**Affidabilità:** 3  
**Aree intonacate:** No

**Murature medievali:**

**Posa in opera:**  
corsi orizzontali e paralleli  
**Lavorazione:**  
pietre sbazzate  
conci squadrati  
conci squadrati (A)  
**Finitura:**  
regolarizzata  
spianata  
spianata (A)

**Note:**

Le altezze non sono misurabili a causa della distanza dal punto di osservazione.

**Piano 1**

**Materiali:**

Fase 1: trachite.

**Piano 2**

**Materiali:**

Fase 1: trachite e arenaria.

**Piano 3**

**Materiali:**

Fase 1: trachite e arenaria.

*Prospetto Particolare 8*

**Informazioni generali:**

**Orientamento:** Sud

**Piani:** 3

**Piani medievali:** 1

**Fasi:** 2

**Fasi medievali:** 1

**% stratigrafia:** 100.0

**% stratigrafia medievale:** 90.0

**Complessità stratigrafica:** 1

**Restauro giunti e letti:** Sì

**Affidabilità:** 3

**Aree intonacate:** No

**Murature medievali:**

Posa in opera:

corsi orizzontali e paralleli

Lavorazione:

pietre sbazzate

conci squadriati **(A)**

Finitura:

regolarizzata

spianata **(A)**

**Note:**

Non è possibile misurare le altezze del paramento a causa della distanza dal punto di osservazione.

*Prospetto Particolare 9*

**Informazioni generali:**

**Orientamento:** Sud

**Piani:** 3

**Piani medievali:** 1

**Fasi:** 2

**Fasi medievali:** 1

**% stratigrafia:** 100.0

**% stratigrafia medievale:** 90.0

**Complessità stratigrafica:** 1

**Restauro giunti e letti:** Sì

**Affidabilità:** 3

**Aree intonacate:** No

**Murature medievali:**

Posa in opera:

corsi orizzontali e paralleli

Lavorazione:

pietre sbazzate

conci squadriati **(A)**

Finitura:

regolarizzata

spianata **(A)**

**Note:**

Non è possibile misurare le altezze del paramento a causa della distanza dal punto di osservazione.

*Prospetto Particolare 10*

**Informazioni generali:**

**Orientamento:** Ovest

**Piani:** 3

**Piani medievali:** 3

**Fasi:** 2

**Fasi medievali:** 1

**% stratigrafia:** 100.0

**% stratigrafia medievale:** 90.0

**Complessità stratigrafica:** 1

**Restauro giunti e letti:** Sì

**Affidabilità:** 1

**Aree intonacate:** No

**Murature medievali:**

Posa in opera:

corsi orizzontali e paralleli

Posa in opera:

pietre sbazzate

conci squadriati

conci squadriati **(A)**

Finitura:

regolarizzata

spianata

spianata **(A)**

**Note:**

A causa della distanza del prospetto dal punto di osservazione non è possibile rilevare le altezze.

*Prospetto Particolare 11*

**Informazioni generali:**

**Orientamento:** Ovest

**Piani:** 3

**Piani medievali:** 3

**Fasi:** 2

**Fasi medievali:** 1

**% stratigrafia:** 100.0

**% stratigrafia medievale:** 90.0

**Complessità stratigrafica:** 1

**Restauro giunti e letti:** Sì

**Affidabilità:** 1

**Aree intonacate:** No

**Murature medievali:**

Posa in opera:

corsi orizzontali e paralleli

Posa in opera:

pietre sbazzate

conci squadriati

conci squadriati **(A)**

Finitura:

regolarizzata

spianata

spianata **(A)**

**Note:**

A causa della distanza del prospetto dal punto di osservazione non è possibile rilevare le altezze.



## Corpo di Fabbrica 2



### **Informazioni generali:**

**Sito:** 10108

**CA:** 5

**Foglio catastale:** 14

**Particella:** 291

**Sigla:** MGV

**Tipologia:** Civile

**Specificare:** Abitazione

**Funzione originaria:** Residenziale

**Funzione attuale:** Residenziale

**Stato di conservazione:** Scarso a causa di pesanti interventi di restauro.

**PP Visibili:** 1

### **Definizione:**

Edificio civile in via del Trabocco al n° civico 22

### **Descrizione:**

Edificio civile a pianta irregolare con accesso su via del Trabocco al n° civico 22. Il corpo di fabbrica ha un solo prospetto visibile che conserva tracce di muratura medievale, anche se in cattivo stato di conservazione a causa di numerosi interventi di epoca successiva. Si notano infatti due archi riferibili a due aperture medievali di cui quello di sinistra è tagliato per l'apertura di una finestra più recente, e i resti di una terza finestra.

## Prospetto Particolare 1



### **Informazioni generali:**

**Altezza (sx):** 6.98

**Altezza (c):** 7.17

**Altezza (dx):** 7.11

**Piani:** 2

**Piani medievali:** 1

**Fasi:** 3

**Fasi medievali:** 1

**% stratigrafia:** 100.0

**% stratigrafia medievale:** 20.0

**Complessità stratigrafica:** 2

**Restauro giunti e letti:** Sì

**Affidabilità:** 2

**Aree intonacate:** No

### **Note:**

L'edificio presenta forti interventi di restauro moderni. È visibile la presenza di due archi sopra le aperture: quello di sinistra è tagliato dall'apertura di una finestra. Quello di destra, più visibile, è un arco con estradosso a sesto acuto e con intradosso probabilmente ribassato. Al secondo piano del prospetto, sulla destra, vi è una finestra con architrave monolitico carenato, del cui stipite destro si conservano 3 conci.

## Piano 1

### **Materiali:**

Fase 1: trachite.

### **SX:**

**Fasi:** 1

**Apertura:** Portalino

**Estradosso:** A sesto acuto

### **DX:**

**Fasi:** 1

**Apertura:** Portale

**Intradosso:** A sesto ribassato

**Estradosso:** A sesto acuto

### **Note:**

L'arco della parte sinistra è stato interrotto dall'apertura di una finestra. La luce ha una larghezza di circa 1 m.

## Piano 2

### **Materiali:**

Fase 1: trachite.

### **DX:**

**Fasi:** 1

**Apertura:** Finestra

**Intradosso:** Architrave

**Estradosso:** Architrave

## Corpo di Fabbrica 3



### **Informazioni generali:**

**Sito:** 10108

**CA:** 5

**Foglio catastale:** 14

**Particella:** 294

**Sigla:** MGV

**Tipologia:** Civile

**Specificare:** Abitazione

**Funzione originaria:** Abitativa

**Funzione attuale:** Abitativa

**Stato di conservazione:** Scarso a causa di pesanti interventi di restauro.

**PP Visibili:** 2

### **Definizione:**

Edificio civile in via del Trabocco n° civico 20.

### **Descrizione:**

Edificio civile posto in via del Trabocco n° civico 20. Le murature medievali si limitano ai resti di due portali di diversa altezza e alle due angolate. La muratura del paramento è probabilmente ricostruita. Tutto il corpo di fabbrica è pesantemente restaurato e giunti e letti sono stiliti a cemento. Si rileva quindi una certa difficoltà nell'individuazione delle fasi costruttive. L'edificio ha attualmente tre piani.

## Prospetto Particolare 1



### **Informazioni generali:**

**Altezza (sx):** 6.73

**Altezza (c):** 6.81

**Altezza (dx):** 6.95

**Piani:** 3

**Piani medievali:** 2

**Fasi:** 3

**Fasi visibili:** 1

**Complessità stratigrafica:** 3

**Restauro giunti e letti:** Sì

**Affidabilità:** 2

**Aree intonacate:** No

### **Note:**

Fase 1: in origine il CF3 ed il CF2 non avevano rapporti. Restano solo due portali medievali. Il resto della muratura è ricostruita in materiale spaccato disposto irregolarmente. Difficile definire le fasi con precisione.

## Piano 1

### **Materiali:**

Fase 1: trachite.

### **SX:**

**Fasi:** 1

**Apertura:** Portale

### **DX:**

**Fasi:** 1

**Apertura:** Portale

**Intradosso:** A sesto ribassato

**Estradosso:** A Sesto acuto

### **Note:**

Fase 1: il portale a sinistra è largo 1.46 m ed è attualmente alto 3.10 m (rispetto al piano di calpestio attuale). Si conserva solo lo stipite sinistro e parzialmente il destro con due conci dell'arco, compromesso dall'apertura di una finestra moderna. Il portale di destra è largo 1.53 m e conserva solo l'arco e lo stipite destro.

## Piano 2

### **Materiali:**

Fase 1: trachite.

### **Corpo di Fabbrica 4**



### **Informazioni generali:**

**Sito:** 10108

**CA:** 5

**Sigla:** MGV

**Tipologia:** Militare

**Specificare:** Mura di cinta

**Funzione originaria:** Militare

**Funzione attuale:** Muro di contenimento

**Stato di conservazione:** Restaurato con parte sommitale crollata.

**PP Visibili:** 2

### **Definizione:**

Resti di probabile tratto di mura a S/W del borgo.

### **Descrizione:**

Tratto di mura lungo viale Vittorio di cui sono visibili due prospetti più o meno ortogonali fra loro. È costituito da conci di arenaria disposti su corsi orizzontali e paralleli. Si trova al di sotto della torre, con la quale non ha rapporti a causa di un restauro che ha rifoderato la roccia di base. Lo stesso CF4 foderà degli affioramenti rocciosi. Il prospetto ha giunti e letti molto restaurati e non presenta aperture.

*Prospetto Particolare 1*



### **Informazioni generali:**

**Orientamento:** Ovest

**Piani:** 2

**Piani medievali:** 2

**Fasi:** 2

**Fasi medievali:** 1

**% stratigrafia:** 100.0

**% stratigrafia medievale:** 95.0

**Complessità stratigrafica:** 1

**Restauro giunti e letti:** Sì

**Affidabilità:** 2

**Aree intonacate:** No

### **Murature medievali:**

**Posa in opera:**

corsi orizzontali e paralleli

**Lavorazione:**

pietre sbozzate a squadra

**Finitura:**

regolarizzata

### **Note:**

Le altezze non sono misurabili.

Fase 1: muratura medievale.

Fase 2: restauro della parte sinistra in basso.

## Piano 1

### **Materiali:**

Fase 1: arenaria.

## Piano 2

### **Materiali:**

Fase 1: arenaria.

*Prospetto Particolare 2*



### **Informazioni generali:**

**Orientamento:** SudOvest

**Piani:** 2

**Piani medievali:** 2

**Fasi:** 2

**Fasi medievali:** 1

**% stratigrafia:** 90.0

**% stratigrafia medievale:** 50.0

**Complessità stratigrafica:** 1

**Restauro giunti e letti:** Sì

**Affidabilità:** 2

**Aree intonacate:** No

**Murature medievali:**

Posa in opera:

corsi orizzontali e paralleli

Lavorazione:

pietre sbozzate

pietre sbozzate a squadra

Finitura:

regolarizzata

**Note:**

Le altezze non sono misurabili.

Fase 1: muratura medievale.

Fase 2: restauro del paramento e ricostruzione di tutto il lato destro.

**Piano 1**

**Materiali:**

Fase 1: arenaria.

**Piano 2**

**Materiali:**

Fase 1: arenaria.