Atlante dell'edilizia medievale

Inventario

Volume I.1

Comunità montana Amiata grossetano
Comunità montana Colline del Fiora

I centri storici

a cura di
Michele Nucciotti

Testi di
Riccardo Bargiacchi, Francesca Cheli, Marianna De Falco, Pierre Drap, Jacopo Fabbri, Silvia Leporatti, Chiara Marcotulli, Laura Matticari, Michele Nucciotti, Elisa Pruno, Roberta Sciortino, Julien Seinturier, Mariangela Serra, Lapo Somigli, Laura Torsellini, Guido Vannini

Istituzioni ed enti: Università degli Studi di Firenze, Dipartimento di studi storici e geografici[1]
Universidad Autonoma De Madrid[2]
Università di Urbino "Carlo Bo", Centro di studi archeometrici[3]
Laboratoire L-SIS del Cnrs di Marsiglia[4]
Istituto per le tecnologie applicate ai beni culturali (Itabc) del Cnr di Roma[5]

GAL Far Maremma[6]
Comunità montana dell'Amiata grossetano
Comunità montana delle Colline del Fiora
Comune di Arcidosso

Direzione scientifica: Michele Nucciotti[1], Insegnamento dei Metodi informatici della ricerca archeologica

Supervisione scientifica: Guido Vannini[1], Cattedra di Archeologia Medievale

Sviluppo progettuale: Giovanni Alessandri[6], Andrea Brogioni[6], Chiara Molducci[1], Michele Nucciotti[1], Enrique Daza Pardo[2], Elisa Pruno[1], Raúl Catalán Ramos[2], Catia Segnini[6], Jorge Lopez Quiroga[2], Artemio Manuel Martínez Tejera[2], Guido Vannini[1].

Architettura informatica: Pierre Drap[4] (direzione), Michele Nucciotti[1] (analisi dei bisogni), Julien Seinturier[4] (progettazione e realizzazione del sistema Gis), Silvia Leporatti[1] (responsabile della cartografia numerica), Riccardo Bargiacchi[1] (responsabile del *data entry*).

Archeometria: Roberto Franchi[3] (direzione), Giuliana Raffaelli[3] (studi minero-petrografici).

Rilievo numerico territoriale: Roberto Gabrielli[5]

Progettazione *web*: Alfonso Fiorentino

Elaborazioni archeologiche: Riccardo Bargiacchi[1], Francesca Cheli[1] (responsabile area c. m. Colline del Fiora), Marianna De Falco[1] (responsabile area c. m. Amiata grossetano), Jacopo Fabbri[1], Silvia Leporatti[1], Chiara Marcotulli[1], Laura Matticari, Michele Nucciotti[1] (direzione), Roberta Sciortino[1], Laura Torsellini[1]; **hanno inoltre partecipato alle indagini:** Walter Bucci, Elena Donzellini, Irene Cilio, Benedetta Pacini, Alessia Tempesti, Ambra Ulivieri.

Ringraziamenti: Per la cortesia e l'assistenza nel reperimento della cartografia si ringraziano gli uffici tecnici delle Comunità montane dell'Amiata grossetano (Giorgio Ginanneschi) e delle Colline del Fiora (Alessandro Tranquilla) e quelli dei Comuni di Arcidosso (Giorgio Fatarella), Castel del Piano (Paolo Pericci), Castell'Azzara (Claudio Corazzi), Cinigiano (Elisabetta Berti), Manciano (Maria Teresa Dini), Pitigliano (Vasco Mosci), Roccalbegna (Massimo Pellegrini), Santa Fiora (Maurizio Manni), Scansano (Fabio Detti), Seggiano (Fabio Menichetti), Semproniano (Massimo Franceschetti), Sorano (Paolo Rappoli).

Per l'aiuto nella realizzazione della base cartografica numerica si ringraziano Margherita Azzari e Mattia Michelacci, Dipartimento di studi storici e geografici e Michele De Silva, insegnamento di Metodi informatici della ricerca archeologica, Università di Firenze.

Per il contributo personale alla messa a punto tecnica del progetto si ringraziano Giovanni Alessandri, Catia Segnini e Andrea Brogioni del Far Maremma, Alessandra Marini della Comunità montana dell'Amiata grossetano, il sindaco Emilio Landi e Marco Pastorelli del Comune di Arcidosso, Carla Bencini e Sandra Guidi del Dipartimento di studi storici e geografici dell'Università di Firenze.

Per la collaborazione alla ricerca sul campo si ringrazia Nello Nanni.

Per la collaborazione alla logistica e alla realizzazione si ringraziano Carlo Goretti, Maria Monaci, Sabrina e Marco Matteini, Lino e 'Lida' Nucciotti, la direzione e il personale del Convitto di Arcidosso.

Comunità Europea
Leader Plus
REGIONE TOSCANA

Realizzazione finanziata dall'I.C. Leader Plus

Atlante dell'edilizia medievale

Inventario

Volume I.1

Comunità montana Amiata grossetano
Comunità montana Colline del Fiora

I centri storici

Il progetto 'Atlante dell'edilizia medievale', metodi e obbiettivi di una ricerca 'applicata'

1. Il 'Progetto Atlante' nasce da un intenso programma di attività che la Cattedra di Archeologia Medievale dell'Università di Firenze ha avviato da vari anni, con gli strumenti dell'archeologia territoriale, su di un tema classico della storiografia medievista, la Signoria territoriale di matrice feudale, vista attraverso le sue forme di radicamento ambientale (nel senso sia fisico che antropologico) ed analizzata nelle sue strutture materiali, colte nel lungo periodo. Il contesto da cui ha quindi preso le mosse questa iniziativa, diretta dall'Insegnamento di Metodi informatici della ricerca archeologica tenuto da Michele Nucciotti, è quello del 'Progetto Strategico d'Ateneo' per l'area archeologica medievista *La società feudale mediterranea. Profili archeologici. Apogeo e declino, alle origini dell'Europa moderna,* condotto per aree campione, diversamente connotate, in regioni toscane e mediterranee, nella regione tosco-appenninica (Romagna toscana, area casentinese mugellana, Pratomagno, Valdarno fiorentino, Montalbano, montagna amiatina, Montefeltro) ed in aree comparate (Valle del Golo, Corsica 'pisano-genovese'; Calabria altotirrenica; Transgiordania crociata). Il programma coniuga ricerca avanzata e formazione di competenze specialistiche (Dottorati, Masters, Specializzazioni) italiane ed europee, anche istituzionalizzando collaborazioni a carattere strategico sia con Istituzioni di ricerca (altri Atenei italiani, inglesi, francesi e spagnoli; Cnr, Cnrs, Soprintendenze, etc.) sia per specifiche attività di comune interesse (conservazione, studio e valorizzazione di beni culturali archeologici medievali del territorio) con una serie di convenzioni attivate con enti locali di varia competenza. Di fatto molti fra i responsabili della ricerca svolta anche nel 'Progetto Atlante' provengono proprio da questo tipo di formazione (*Figura 1*).

In particolare, a titolo sperimentale, alcuni anni fa la scelta di impostare sistematicamente un piano di rilevamento archeologico totale su scala territoriale delle emergenze medievali è caduta sulle aree centrali delle signorie delle due più importanti famiglie della feudalità toscana bassomedievale: i conti Guidi a Nord ed i conti Aldobrandeschi al centro della regione. Dimensioni, articolazione, incidenza sullo stesso ambiente fisico, leggibilità stratigrafica, a spettro complessivamente totale (paesaggio, elevati, interrato), ci sembravano potere garantire non solo un alto grado di 'produttività' documentaria materiale (affiancata dai noti consistenti apporti delle fonti scritte – archivistiche, cronachistiche, letterarie – e 'non materiali' in generale), ma una rappresentatività di connesse realtà e fenomeni storici di notevole qualità, ben oltre la (non) semplice ricostruzione di pur significative entità storiche locali. Naturalmente gli obbiettivi primari erano quelli di giungere a quadri di sintesi storicamente 'spendibili', peculiarmente fondati sulla fonte e la metodologia archeologica di realtà e, prima ancora, di tematiche classiche della medievistica territoriale.

Tuttavia è proprio su questa base che – a partire dai cordiali e fruttuosi rapporti di naturale

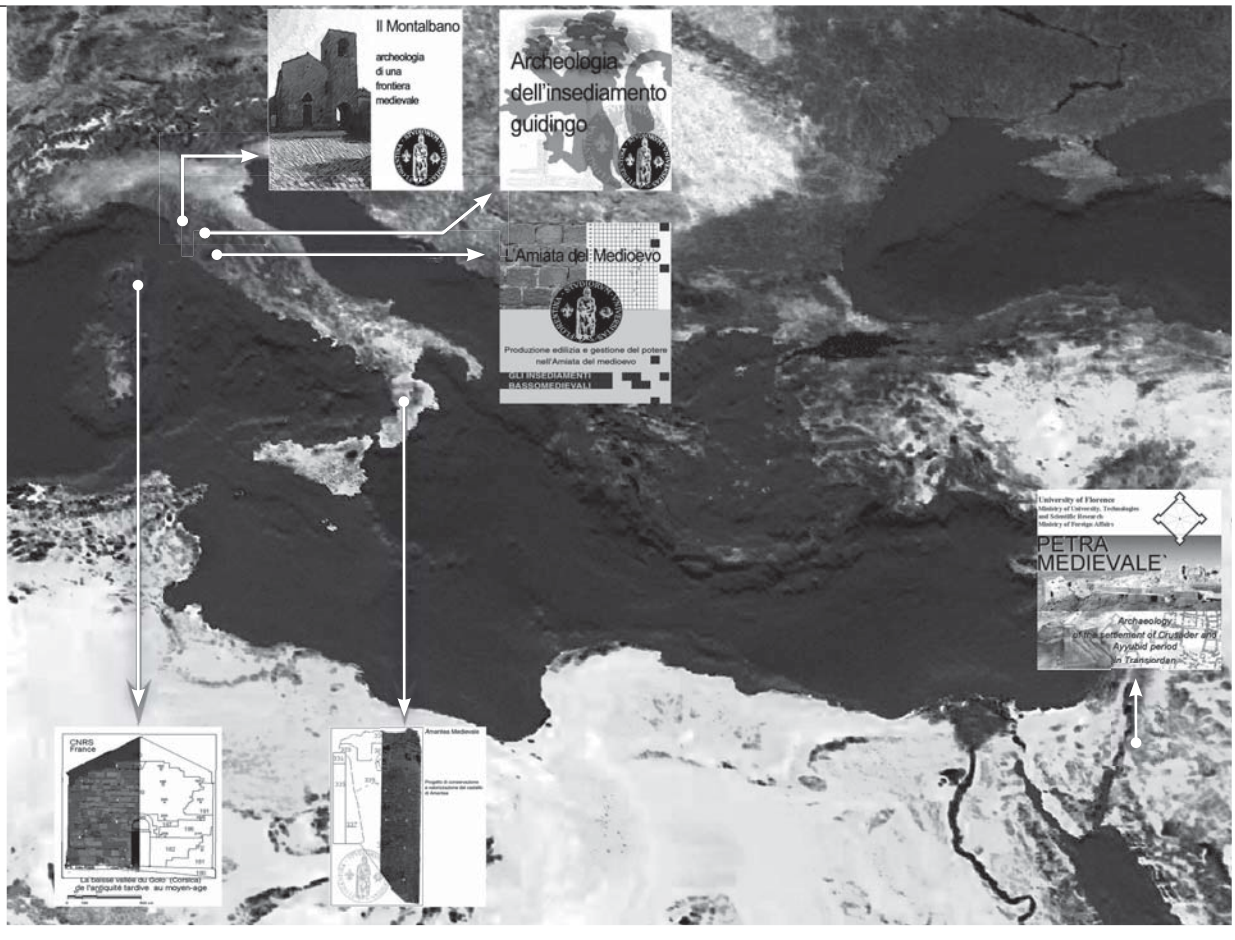

Figura 1: il 'Progetto strategico d'Ateneo'. L'Atlante dell'edilizia medievale nel contesto dei progetti scientifici-archeologici dell'Università di Firenze

collaborazione che si sono venuti istituendo e consolidando con alcune realtà amministrative di governo dei territori oggetto delle nostre indagini ed appunto potendo contare oramai su una consistente (in alcuni casi, come quello in area amiatina, straordinaria) messe di dati documentari criticamente formati – si è pensato di costituire, in stretta economia di scala con l'impostazione scientifica del programma di analisi territoriale, una banca dati specialistica che, come 'ricaduta' di un'intensa e consistente ricerca in atto e tramite una mirata e calibrata regolamentazione d'accesso al sistema e di modalità di utilizzo, in forma semplice ('esperta') costituisse uno strumento di efficace, aggiornato e tendenzialmente sistematico 'governo' di quello straordinario bene culturale rappresentato dal patrimonio edile ereditato dal nostro medioevo. Un patrimonio che, comprensibilmente 'oscurato' dalle 'eccezioni' monumentali ed 'artistiche', pure ne rappresenta l'*humus* vitale che, ad esempio, solo ne consente una reale contestuale e comprensione storica, ma che, per un altro verso, connota in modo sostanzialmente identitario e irripetibile lo stesso paesaggio.

Un patrimonio tuttavia fragile (più facilmente soggetto a degrado sia antropico che naturale) e 'naturalmente' indifeso, in quanto meno percepibile nei suoi segni apparentemente (ma non sempre) modesti, innestati come sono nelle pieghe delle nostre campagne come anche in quelle dei tessuti urbani dei centri abitati, per tradizione costituiti da elementi (edilizi, urbanistici, di arredo) considerati 'senza tempo' (e quindi, si sottintende, senza identità, se non 'pittorescamente' complessiva). Un patrimonio che attraversa, come tutti noi, una stagione di particolare aggressività verso i segni del passato, neanche tanto come tali, ma più semplicemente come complessi di elementi considerati 'disponibili' per usi o trasformazioni di immediata 'utilità'; una stagione che pare concentrata su di un presente da vivere intensamente, senza impedimenti che riportino troppo a legami con un passato non più 'utile' e con un futuro che, in fondo, non ci riguarda (e fra le due dimensioni del tempo c'è un rapporto...).

2. Il Progetto 'Atlante dell'edilizia storica medievale' qui presentato per la prima volta all'attenzione, nel contempo, della comunità scientifica e di chi ha la responsabilità del gover-

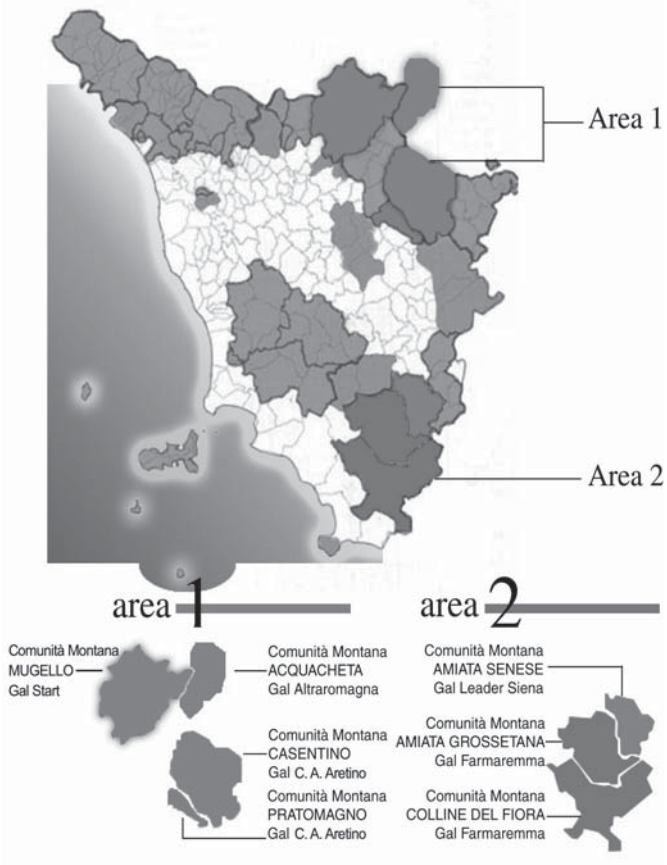

Figura 2: Due aree 'speciali' e già indagate da tempo. Area 1: la formazione di un territorio medievale in relazione allo sviluppo storico del principato guidingo. Area 2: un 'osservatorio archeologico' delle grandi esperienze signorili della Toscana meridionale

no delle 'risorse' culturali del proprio territorio, è centrato sul 'laboratorio a cielo aperto' costituito dalle zone di pertinenza delle Comunità montane dell'Amiata grossetano e delle Colline del Fiora (GAL FARMaremma) e dal GAL di Molina de Aragon – Alto Tajo (Spagna centrale). Il progetto si propone di analizzare le strutture materiali dell'insediamento medievale nelle sue diverse forme (insediamenti sparsi, strutture di controllo del territorio e di produzione) attraverso metodi ed esperienze dell'archeologia storica maturate a partire dagli ultimi due decenni fino alle più recenti acquisizioni. In tale ottica ci si è concentrati in un'area in cui l'incidenza dell'insediamento medievale, sulla formazione del paesaggio e della rete insediativa (anche negli aspetti urbanistici), risulta particolarmente evidente e significativa da poter costituire un modello di valenza più generale (quantomeno per le zone montane dell'Italia centrale).

Il relativo programma, pur essendo basato su di una classificazione sistematica di un ricchissimo patrimonio murario rilevato secondo strette procedure stratigrafiche 'leggere' (indagini di scavo mirate, in una selezione di siti individuati dalla ricerca stessa come ad alto grado di rappresentatività delle diverse condizioni di popolamento, sono previste per uno sviluppo ulteriore del programma), costituisce in realtà una vera lettura critica della storia dell'insediamento medievale (e non solo) delle aree culturali indagate. Varrà a tale proposito notare come la stessa dimensione territoriale delle 'Comunità montane', mediamente possa considerarsi come la scala più rispondente a comprensori storici di sufficiente omogeneità culturale, almeno per il 'lungo' medioevo; più di quella 'comunale', troppo ristretta per realtà non prevalentemente urbane e quindi a basso grado di 'rappresentatività' di fenomeni culturali, ma anche di quella 'provinciale', troppo estesa e spesso composita per un'indagine archeologica territoriale efficace, per tempi e risorse normalmente disponibili.

Un 'Atlante dell'edilizia', quindi, frutto non di un censimento 'neopositivistico', fine a se stesso (come spesso accade, proprio in lavori archeologici, anche con taglio territoriale: i 'muri' un po' come i 'cocci' di numerosi scavi, presentati, in forma descrittivistica, come risultato della ricerca), ma prodotto appunto di autentiche ricerche archeologiche – condotte con approccio metodologicamente innovativo e tramite un uso anche sperimentale di nuove tecnologie applicate ai beni archeologici – mirate su temi di storia territoriale; in altri termini, uno strumento per un verso capace di fornire elementi originali di identificazione di peculiarità di aree culturali omogenee, per un altro capace di essere integrato con ulteriori indagini anche diversamente indirizzate (es.: archeologia industriale, ecc.).

In sintesi estrema – in fondo questa è una presentazione con taglio analitico della ricerca condotta – i connotati di fondo del progetto possono essere così indicati:
- una banca dati, criticamente impostata per la costruzione di una vera 'fonte archeologica', oramai

generalmente riconosciuta come fondamentale per un uso storico territoriale dedicato allo studio di fenomeni non episodici attraverso, appunto, le tracce materiali organicamente – ma di una organicità da riconoscere, documentare ed interpretare criticamente – distribuite nel paesaggio;

- un mezzo di analisi territoriale storico-archeologica in grado di fare progredire la ricerca (altre strutture sul territorio possono, ad esempio, essere identificate – per epoca, origine, cultura produttiva, etc. – anche grazie a confronti con i *records* già presenti nell'Atlante): documentare presenze insediative – perché, in primo luogo, di questo si tratta quando si riconosce nell'ambiente un elemento strutturale (edificio, strada, infrastruttura che sia) culturalmente, funzionalmente o cronologicamente definito – in un'analisi stratigrafica del paesaggio significa reinterpretarne in termini più autenticamente approfonditi senso e vicende storiche entro un lungo periodo che, grazie all'organicità che caratterizza le strutture del nostro paesaggio medievale, può costituire un punto di riferimento essenziale anche per la comprensione di assetti sia precedenti (che generalmente dispongono di documentazioni più sporadiche od episodiche) che successivi (di cui costituiscono radici ben leggibili spesso in grado di spiegarne ragioni e logiche d'origine e di sviluppo);
- uno strumento, pienamente operativo con la redazione di un 'manuale' di primo intervento del complesso documentario prodotto, dedicato al personale degli uffici tecnici degli enti locali che partecipano al progetto, specificamente calibrato sulle necessità di tutela e intervento architettonico, urbanistiche e territoriali, prevista per una seconda fase del Progetto, per la conoscenza-tutela-governo di territori nella loro specificità culturale (e qui torna, su di un altro piano – ma credo interessante notare la connessione, stretta e 'naturale', fra la dimensione politica ed i presupposti culturali scientificamente ripercorsi – la razionalità della ripartizione amministrativa delle 'aree');
- un sistema 'aperto' a contributi provenienti da nuovi settori tematici, anche non archeologici ma di connessa rilevanza ambientale, che connotino (e siano analizzati anche da altra provenienza) il territorio stesso.

Particolare attenzione sarà inoltre rivolta alla diffusione dei dati e delle sintesi storico-archeologiche attraverso la modulazione calibrata delle più recenti metodologie e tecnologie di comunicazione.

3. Si tratta, insomma, di un progetto (i cui connotati tecnico-scientifici sono tratteggiati qui di seguito dal suo curatore) che può innanzi tutto contare sul 'collaudo' di oltre dieci anni di ricerche, condotte dallo staff della Cattedra di Archeologia Medievale e dalla rete di collaborazione strutturale assicurata da Istituti specializzati europei, in diversi scenari toscani e mediterranei medievali, e si fonda sull'elaborazione di modalità peculiarmente tecnico scientifiche archeoinformatiche su diversi piani (dal rilevamento sul campo, all'elaborazione archeometrica dei dati, alle strategie di comunicazione in *archeologia*).

Di conseguenza, un progetto che, in campo archeologico, può rappresentare un modello che coniuga un programma di 'ricerca pura' con le ricadute pratiche di una 'ricerca applicata': ed è proprio un originale 'sistema' di collegamento fra queste due dimensioni 'classiche' della ricerca scientifica che assicura al progetto nel suo complesso non tanto un 'aggiornamento' dei dati alla fase più avanzata delle attuali cognizioni della disciplina o, se si vuole, del suo 'stato dell'arte'; non solo un contributo anche in termini di innovatività in aspetti della metodologia adottata (con il contributo fondamentale, sotto tale profilo, dell'*équipe* del Cnrs guidata da Pierre Drap), oltre che di originalità in una messe di nuovi dati documentari archeologici organicamente interpretati in quadri storici certamente destinati a 'produrre' nuovi studi sulle strutture del popolamento medievale nelle aree investigate. Ma soprattutto uno strumento che, grazie al suo inserimento in programmi di ricerca archeologica di ampio respiro – cronologico, ambientale e culturale – ed in virtù di un'architettura informatica dedicata (con un indirizzo GIS dedicato e sperimentale), si caratterizza come 'sistema aperto', in grado di sostenere un apporto teoricamente indefinito di nuovi dati che, tuttavia, prefigurano non tanto semplici incrementi nella documentazione apportata dal prosieguo della ricerca (ma anche per apporti occasionali e perfino casuali), ma di fare progredire anche la stessa interpretazione di significato – storico, funzionale, culturale – in rapporto al complesso dei dati in cui essi si inseriscono e nel quadro ambientale cui si riferiscono.

Un modello che, una volta compiutamente realizzato, può essere proposto od esteso anche ad altre aree e realtà territoriali, così come avvenuto per realtà storiche ed ambientali in senso lato come quelle qui 'testate' dall'esperienza condotta con i colleghi dell'Università Autonoma di Madrid (con *l'èquipe* diretta da Jorge Quiroga) e gli amministratori della regione di Molina de Aragon, in stretta coerenza di tematiche storiche affrontate pure in realtà la cui diversità e peculiarità ha potuto dimostrare, crediamo, l'efficacia dell'approccio e della stessa impostazione di fondo scelta per il progetto. Ci appare quindi quanto mai auspicabile, intanto, un allargamento dell'esperienza ad altre aree storicamente omogenee (Comunità dell'Amiata senese, delle Colline metallifere), sia estendendo il 'campione aldobrandesco', sia includendo altre aree 'autonome', per esemplificare (non casualmente), i territori della Signoria dei Guidi, fra Romagna toscana e Toscana appenninica (e, quindi, le Comunità montane dell'Acquacheta, del Casentino, del Pratomagno), quelli mugellani fra Ubaldini e Terre nuove fiorentine (Comunità del Mugello), la Corsica settentrionale tirrenica (Università di Corte, CNRS e Circoscrizione della Valle del Golo).

Verso un 'Atlante dell'edilizia medievale'

1. Con questo volume vede la luce un progetto ambizioso che FarMaremma e il Dipartimento di Studi storici e geografici dell'Università di Firenze (Cattedra di Archeologia Medievale) hanno fortemente voluto e supportato.

Il progetto "Atlante dell'edilizia medievale" nasce e si sviluppa, in un arco di tempo di quasi 8 anni, con l'obbiettivo di individuare metodologie innovative ed efficaci per tutelare e valorizzare il patrimonio storico edilizio di età medievale dei piccoli centri rurali.

In particolare l'Atlante intende apportare un contributo di conoscenza in due settori strategici: l'individuazione sistematica degli edifici medievali delle aree di intervento e l'individuazione di materiali e pratiche di restauro che possano garantire nel tempo la leggibilità e la conservazione di tali strutture.

Il progetto, inizialmente sviluppato per essere condotto sulle aree centrali delle due maggiori signorie medievali toscane, quella dei conti Aldobrandeschi (Amiata e Colline del Fiora) e quella dei conti Guidi (tra Romagna toscana e Casentino), in questa prima fase è stato realizzato come progetto di cooperazione transnazionale nell'ambito del programma comunitario Leader



Figura 3: Localizzazione delle due aree del progetto di cooperazione transnazionale in cui è stato attivato il progetto Atlante dell'Edilizia Medievale

Plus (progetto "Colleganze"). Attualmente, quindi, la 'compilazione' dell'Atlante dell'Edilizia medievale è stata avviata parallelamente in un contesto toscano (Amiata grossetano e Colline del Fiora) e in uno spagnolo (il territorio di Molina de Aragon – Alto Tajo), in cui le ricerche sul campo sono condotte dal gruppo di archeologi medievisti dell'Università autonoma di Madrid guidato da Jorge Quiroga.

L'indagine nell'area 'aldobrandesca[1]', a cui si riferisce questo volume, è stata, invece, condotta dalla Cattedra di Archeologia Medievale dell'Università di Firenze che, già dal 2001, aveva avviato un programma di analisi archeologiche a carattere territoriale in area amiatina con il progetto "Produzione edilizia e gestione del potere nell'Amiata del medioevo (secoli X – XIV)"[2]. Si può quindi affermare che gli studi dell'ateneo fiorentino abbiano, di fatto, costituito la 'massa critica' di conoscenze alla base dell'Atlante dell'Edilizia medievale[3].

Da quella che può essere considerata la 'preistoria' del progetto derivano alcune opzioni metodologiche caratterizzanti tra cui, in primo luogo, la centralità dell'analisi archeologica leggera e, in particolare, dell'archeologia dell'edilizia storica. L'individuazione, l'analisi e l'interpretazione degli edifici censiti nell'Atlante sono state (o saranno), infatti, compiute su questa base teorico-pratica che si è sviluppata in seno all'Archeologia medievale italiana a partire dagli anni '70 del Novecento e che è stata progressivamente sistematizzata a partire dagli anni '80 e '90 dello stesso secolo[4].

Il postulato centrale di tale approccio alla conoscenza e allo studio del manufatto architettonico-edilizio è costituito dall'uso peculiare della stratigrafia archeologica, con cui viene descritta e analizzata la storia materiale dell'edificio. Equiparando ad esempio sopraelevazioni e tamponamenti di aperture a unità stratigrafiche positive (di accumulo), e demolizioni, fratturazioni e tagli per l'inserimento di porte e finestre a unità stratigrafiche negative (di sottrazione) l'architettura viene, di fatto, considerata come un particolare tipo di contesto archeologico stratificato[5].

Questa particolare prospettiva di ricerca ha consentito per la prima volta la compilazione di 'atlanti' territoriali degli elementi tecnologico-produttivi caratterizzanti delle murature (materiali, messa in opera, lavorazione delle superfici, ecc.) e dei tipi edilizi medievali, basati non sull'analisi filologico-stilistica ma, appunto, sulla stratigrafia È stato così possibile agganciare i singoli elementi delle tipologie a una sequenza cronologica basata sulle relazioni fisiche e stratigrafiche permettendo, ad esempio, una conoscenza approfondita di quella edilizia non monumentale che, pur quantitativamente maggioritaria, risulta ancora oggi largamente sconosciuta e, quindi, poco o niente tutelata e valorizzata[6].

---

1. In realtà, sebbene gli Aldobrandeschi abbiano contribuito in modo essenziale alla formazione dei quadri del popolamento amiatino e dell'alta valle del Fiora, non tutti i centri storici attuali si sono sviluppati da villaggi fortificati appartenuti alla famiglia comitale. Un ruolo minore ma tutt'altro che trascurabile è stato infatti svolto da signori monastici (soprattutto per l'area amiatina) e da dinastie signorili minori, oltre che, a partire dal XIII secolo, da Siena. Ciò nonostante è fuor di dubbio che lo sviluppo di uno dei più compiuti esempi di 'stato signorile' dell'intera penisola, quale fu la cosiddetta Contea aldobrandesca (COLLAVINI 1998), abbia fornito all'area in oggetto, a partire dal XII secolo, una vera e propria matrice insediativa che, sostanzialmente, ci è stata tramandata nella sua integrità (una bibliografia minima sulla storia del popolamento dell'area di indagine include CAMMAROSANO PASSERI 1984, WICKHAM 1989, NUCCIOTTI 2006, FARINELLI 2007).

2. Il progetto amiatino si colloca entro il 'Progetto Strategico d'Ateneo' per l'area archeologica medievista *La società feudale mediterranea. Profili archeologici. Apogeo e declino, alle origini dell'Europa moderna* diretto da Guido Vannini.

3. Nell'ambito del progetto sono state sviluppate quattro tesi di laurea, due tesi dottorali, campagne di analisi stratigrafiche degli elevati su tutti i siti bassomedievali del versante grossetano, due scavi stratigrafici (di cui uno tutt'ora in corso) e oltre una decina di comunicazioni scientifiche presentate in sede nazionale e internazionale.

4. FRANCOVICH PARENTI (a c.) 1988, BROGIOLO 1988, DOGLIONI 1997.

5. Sul concetto di stratificazione archeologica si veda HARRIS 1983.

6. Si veda ad esempio la rivista "Archeologia dell'Architettura" uscita per i tipi di Insegna del Giglio, come allegato ad "Archeologia Medievale" a partire dal 1996 e seguita, a distanza di qualche anno da iniziative analoghe in ambito

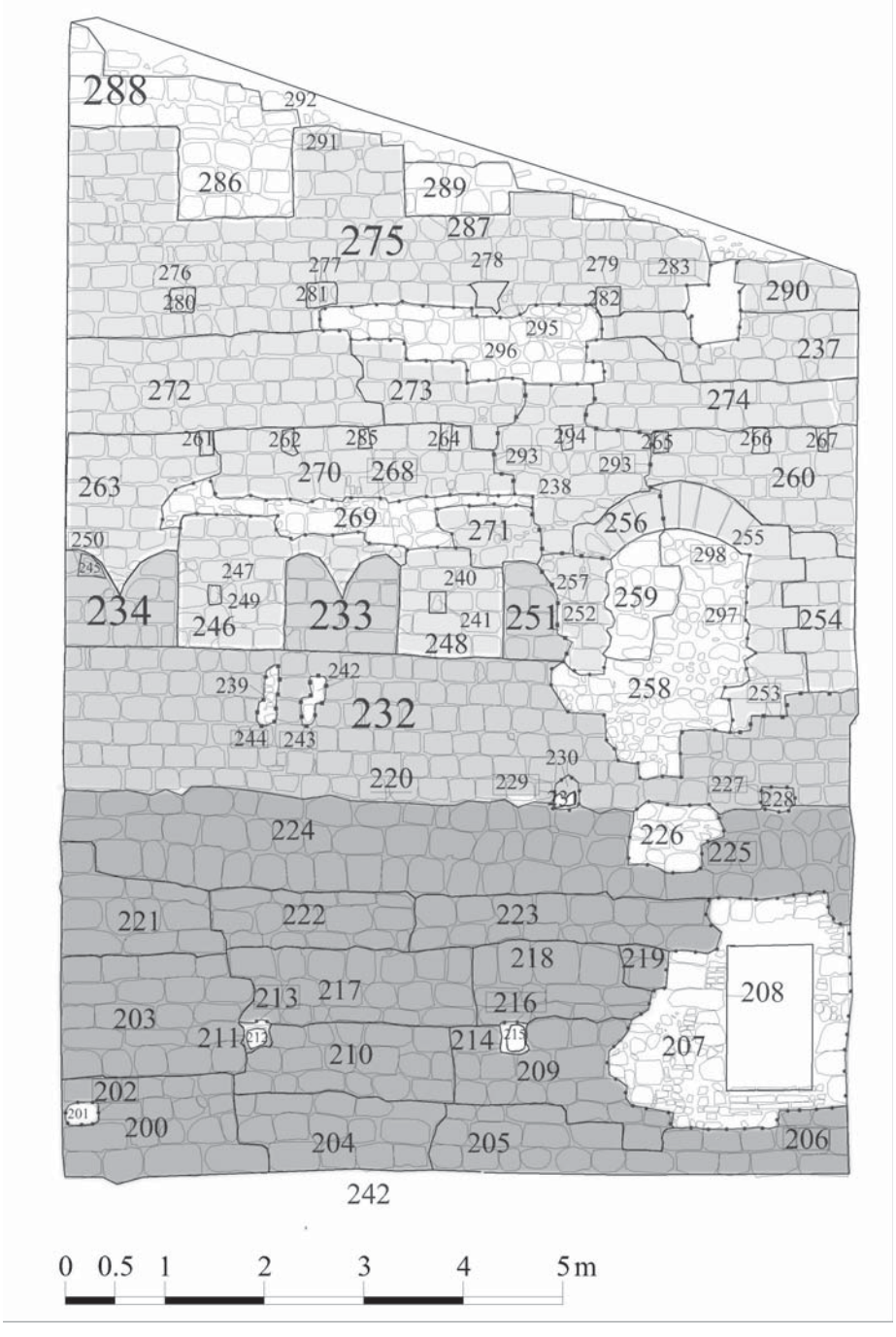

Figura 4: Analisi stratigrafica degli elevati. Particolare del prospetto sud-Ovest della rocca aldobrandesca di Arcidosso. La numerazione fa riferimento alle unità stratigrafiche individuate e rappresentate nel rilievo vettoriale su base fotogrammetrica. Le campiture in grigio a variazione di intensità rappresentano invece le fasi edilizie medievali, da quella del *palatium* di X secolo (in basso) alle due fasi di merlatura e soprelevazione aldobrandesche databili rispettivamente all'inizio e alla fine del XIII secolo. Si noti come questa rappresentazione richiami implicitamente il rilievo di una sezione di un 'comune' scavo archeologico.

2. **Questo volume: l'Inventario dei centri storici.** In questo primo lavoro ci si è posti l'obbiettivo di realizzare un censimento esaustivo dell'edilizia medievale presente in tutti i centri storici delle Comunità Montane dell'Amiata grossetano e delle Colline del Fiora. Questa area campione, a cavallo tra le pianure maremmane, i corrugamenti della zona dei tufi e i rilievi del massiccio dell'Amiata, presenta caratteri in un certo senso esemplari e rappresentativi di un'am-

europeo tra cui, ad esempio, l'omologa rivista spagnola "Arqueologia de la Arquitectura" pubblicata dal 2002 dall'Università di Vitoria (Paesi Baschi).

pia casistica insediativa tipica (anche se non esclusiva) dell'Italia centrale[7]. Tutti i centri storici presenti si sono, infatti, originati da quegli antichi villaggi fortificati che, nelle fonti medievali di X-XIV secolo, vengono identificati come 'castelli' e il cui studio ha costituito, a partire dagli anni '70 del Novecento, forse il principale tema storico-archeologico per chi si sia misurato con ricerche sull'*habitat* rurale in Italia e non solo[8].

In questo senso il presente lavoro fornisce informazioni, nella maggior parte dei casi inedite, su un particolare gruppo di castelli, ovvero quelli che sono riusciti a svolgere con continuità, dalla fondazione medievale fino ai nostri giorni, il ruolo di centri di coordinamento economico, amministrativo e, almeno un tempo, politico e militare, per i propri territori di riferimento. La ricerca si è quindi concentrata, prendendo a prestito e ribaltando uno dei *topoi* dello studio archeologico dell'incastellamento, su un gruppo di villaggi 'non abbandonati'[9]. Lo studio non ha inoltre censito edifici medievali (anche a carattere monumentale) presenti all'esterno dei centri storici, eredi e testimoni di forme di *habitat* sparso o, comunque, non fortificato. Per questi tipi di insediamento, minoritari nella nostra area di indagine, i protocolli operativi dell'Atlante verranno, infatti, sviluppati e ottimizzati nell'area di intervento spagnola di Molina de Aragon – Alto Tajo prima di essere impiegati sull'Amiata e nelle Colline del Fiora. All'interno dei centri storici, infine, è stato riservato maggior spazio alle architetture civili rispetto a quelle, più conosciute, a carattere monumentale.

La schedatura delle emergenze e il grado di dettaglio giudicato necessario in questa fase 'inventariale' sono stati i primi punti messi a fuoco congiuntamente dalle *équipes* italiana e spagnola. Tenendo in considerazione la necessità di procedere a una classificazione esaustiva di un gran numero di emergenze in un tempo tutto sommato limitato si è deciso di adottare un sistema logico e tecnologico basato su quello messo a punto per le ricerche dell'Università di Firenze, con l'obbiettivo primario di conservare la compatibilità tra l'archivio dell'Atlante e quello del pluriennale progetto dell'ateneo fiorentino sull'Amiata. Sono quindi state utilizzate le schede Sito e Complesso Architettonico (CA) del sistema *PETRAdata*[10] con tutti gli aggiornamenti più recenti sviluppati in collaborazione con il Laboratorio L-SIS del CNRS di Marsiglia (la beta *release* "SHOW*back*"[11]), mentre è stata compilata una versione dedicata della scheda di Corpo di Fabbrica (CF), appositamente calibrata sulle necessità documentarie del progetto.

La scheda CF costituisce, quindi, il livello di maggior dettaglio dell'Inventario e consente un'identificazione esaustiva delle strutture medievali o dei loro resti materiali, pur non scendendo nell'analisi delle formazioni stratigrafiche dei singoli edifici, che sarà, invece, affrontata in una selezione di monografie sviluppate nel prosieguo del progetto. In un certo senso il dato stratigrafico resta quindi, nell'Inventario, a un livello quasi subliminale, nel senso che non viene esplicitamente prodotto attraverso la documentazione dei processi di formazione del 'fatto' edilizio osservabile ancora oggi[12].

La scheda CF dell'Atlante (ora integrata nel sistema beta SHOW*back*) è stata concepita per assolvere al duplice ruolo di fornire sia una base scientificamente validata per l'individuazione

7. WICKHAM 1985 e 1987.

8. TOUBERT 1973 e 1995, SETTIA 1984, WICKHAM 1985 e 1987, FARINELLI 2007, FRANCOVICH GINATEMPO 2000, VANNINI 2002.

9. Per dettagli sul concetto di *village deserté* si vedano ad esempio AA. VV. 1970 e BERESFORD HURTS (a c.) 1971.

10. NICCOLUCCI VANNINI *et al.* 2001.

11. DRAP P. 2007; DRAP P. DURAND A. SEINTURIER J. VANNINI G. NUCCIOTTI M. 2005; DRAP P. NUCCIOTTI M. *et al.* 2006; DRAP P. VANNINI G. NUCCIOTTI M. *et al.* 2007.

12. L'analisi stratigrafica è presente come 'valutazione stratigrafica' espressa dagli autori delle schede; un'*équipe* composta da archeologi medievisti provvisti di una solida formazione teorica e pratica, provenienti dai gruppi di ricerca operanti, su scala mediterranea, sui progetti di archeologia territoriale della Cattedra di Archeologia Medievale dell'Università di Firenze.

e la descrizione dei tipi edilizi presenti nei centri storici, sia per fornire alle amministrazioni interessate alla gestione del territorio elementi quantitativi e qualitativi di conoscenza del patrimonio architettonico medievale (utili per calibrare interventi di tutela e valorizzazione).

Dal punto di vista applicativo la scheda CF presenta una prima facciata che sostanzialmente replica l'analoga scheda PETRA*data*, mentre la seconda facciata è stata progettata *ex-novo* per le finalità l'Atlante. In questa 'pagina 2', dedicata all'analisi dei singoli prospetti particolari (PP), gli elementi di descrizione sono stati sistematizzati in una serie di campi a scelta singola, multipla o libera al fine di velocizzarne e renderne il più possibile omogenea la compilazione da parte delle diverse *équipes* operanti. Nell'intestazione della scheda, dedicata a raccogliere i dati sintetici del prospetto, sono presenti indicazioni quantitative (numero dei piani, quote dei prospetti, percentuali di stratigrafia visibile e medievale), valutazioni stratigrafiche (complessità e affidabilità della stratificazione, quantificazione delle fasi medievali) ed elementi riassuntivi di descrizione tecnologica delle murature (campi a scelta multipla dedicati alla posa in opera, alla lavorazione e alle finiture delle superfici), oltre a una sezione a testo libero di note.

Per ogni prospetto sono, inoltre, previste schede dedicate ai singoli piani (medievali) del Corpo di Fabbrica, in cui è possibile indicare i tratti caratterizzanti, strutturali e non (dai materiali, all'apparato decorativo), dei diversi livelli dell'edificio. In questo ambito un ruolo centrale è riservato alla descrizione e al posizionamento delle aperture, che costituiscono uno degli elementi principali per la caratterizzazione dei tipi edilizi.

Essendo l'architettura civile non monumentale l'oggetto principale della ricerca, sulla base delle ricognizioni e degli studi più attinenti, tra quelli già ultimati nell'area di indagine[13], si è deciso di impostare un massimo di 7 aperture medievali per piano (che sono, in effetti, risultate sufficienti per la descrizione di tutti gli edifici censiti). Ogni apertura è associata a un elenco aperto di valori tipologici (finestra, portalino, portale…) e a un elenco parallelo di tipi di terminazione per l'estradosso e l'intradosso[14], è inoltre possibile indicare in quali fasi medievali l'apertura risultava in uso. In questo modo l'inventario può essere utilizzato per analisi tipologiche e distributive a carattere territoriale dei tipi edilizi.

L'integrazione di questa scheda nella versione più recente del sistema di gestione dei dati archeologici sviluppato in collaborazione tra il Laboratorio di Archeoinformatica medievale dell'Università di Firenze e il Laboratorio L-SIS del CNRS di Marsiglia (Pierre Drap), il c.d. SHOW*back*, ha inoltre permesso di dotare l'Atlante di un'applicazione GIS *open source* basata su Java e XML, interrogabile attraverso internet. Lo sviluppo di questa interfaccia di accesso alla base dati costituisce di per sé un'acquisizione di grande importanza per l'intero progetto. Basti pensare che, per quanto riguarda la gestione e la valorizzazione del patrimonio edilizio medievale, l'integrazione della cartografia tematica dell'Atlante, che contiene l'intero archivio progettuale, con quella tecnica e catastale dei singoli comuni, consentirà ad esempio a ogni ufficio tecnico di consultare in tempo reale informazioni essenziali per la stesura dei piani di recupero dei centri storici (ed elementi per valutare progetti di restauro di singoli edifici)[15].

13. NUCCIOTTI 2000, NUCCIOTTI 2002, DE FALCO 2005

14. La lista dei valori preselezionati comprende le opzioni: architrave (AT), arco a tutto sesto (A TS), arco a sesto acuto (A SA), arco a sesto ribassato (A SR), piattabanda (PB) più un valore a compilazione aperta.

15. La strategia di pubblicazione dell'Atlante dell'edilizia medievale prevede una duplice edizione, cartacea e *web*. Date le dimensioni dell'archivio l'edizione cartacea avrà una tiratura molto limitata, dedicata soprattutto a biblioteche, enti di tutela e istituzioni locali e sarà finalizzata alla preservazione nel tempo del *corpus* archivistico, laddove l'edizione internet su piattaforma *open source* è, invece, pensata come il principale mezzo di accesso alla consultazione dei dati attraverso un sistema di *query*. È infatti noto che gli archivi digitali scontano in termini di 'rischio di preservazione' gli enormi vantaggi gestionali che sono in grado di garantire. Il problema della cosiddetta *digital preservation* è, infatti, ormai un punto imprescindibile di ogni progetto che prefiguri la creazione di un *dataset*, specialmente nel caso di archivi digitali di dati eterogenei (es. con correlazione di testi, immagini, media sensoriali ecc.) e particolarmente nel caso in cui, come per l'Atlante, l'archivio da preservare conservi la propria potenziale utilità per un lungo arco temporale. Sebbene la comunità scientifica internazionale stia impegnando considerevoli risorse intellettuali ed economiche nel tentativo di dare una risposta efficace ai principali problemi di conservazione

CF	CORPO DI FABBRICA	SITO	SIGLA	ANNO	UT	CA	CF
DEFINIZIONE			CATASTO COM.		FOGLIO	PART.	

TIPOLOGIA

- ☐ religiosa
- ☐ militare
- ☐ civile
- ☐ produttiva

SPECIFICARE:

DESCRIZIONE

FUNZIONE ORIGINARIA	FUNZIONE ATTUALE
STATO DI CONSERVAZIONE	PP VISIBILI n°

PLANIMETRIA	MATRIX CF

ANTERIORE A	POSTERIORE A	COEVO A

INDICATORI CRONOLOGICI

TIPI EDILIZI

fase:	tipo:	fase:	tipo:	fase:	tipo:

DOCUMENTI ☐

ORALI

SCRITTI

ICONOGRAFICI

OSSERVAZIONI:

DATA	RESPONSABILE	DIRETTORE	FINITA ☐

Atlante dell'Edilizia Medievale - scheda CF 1/2 - Università di Firenze - DSSG \ Atlas de la Edilicia Medieval - ficha CF 1/2 - Universidad Autonoma de Madrid ver. 2007.02

PROSPETTO n° ____ SITO: CA: CF: pag. ____ di ____

orientamento:	n° piani:	n° piani:medievali	altezza sx: QO	altezza centrale: QO	altezza dx: QO	% stratigrafia *visibile:* *medievale:*

fasi visibili:

fasi medievali:

complessità stratigrafia: 1 2 3

affidabilità stratigrafia: 1 2 3

restauro G L: no si par

aree intonacate:

M U R A T U R E M E D I E V A L I

pose in opera:
- corsi orizzontali e paralleli
- corsi non orizzontali e paralleli
- poligonale
- orizzontamenti irregolari
- orizzontamenti regolari

lavorazioni:
- pietre spaccate A
- pietre sbozzate A
- pietre sbozzate a squadro A
- conci squadrati A
- ciottoli fluviali A

finiture:
- assente A
- regolarizzata A
- spianata A
- perfettamente spianata A
- bugnato A

note:

PIANO ____

cornici marcapiano / lesene/paraste — armi / blasoni / merlature — _____

MATERIALI:

SX fase/i	MSX fase/i	CSX fase/i	C fase/i	CDX fase/i	MDX fase/i	DX fase/i .....
APERTURA	APERTURA	APERTURA	APERTURA	APERTURA	APERTURA	APERTURA
finestra AT	finestra AT	finestra AT	finestra AT	finestra AT	finestra AT	finestra AT
portalino A TS	portalino A TS	portalino A TS	portalino A TS	portalino A TS	portalino A TS	portalino A TS
portale A SA	portale A SA	portale A SA	portale A SA	portale A SA	portale A SA	portale A SA
fornice A SR	fornice A SR	fornice A SR	fornice A SR	fornice A SR	fornice A SR	fornice A SR
nicchia PB	nicchia PB	nicchia PB	nicchia PB	nicchia PB	nicchia PB	nicchia PB
_____	_____	_____	_____	_____	_____	_____
conci poligonali / conci a martello	conci poligonali / conci a martello	conci poligonali / conci a martello	conci poligonali / conci a martello	conci poligonali / conci a martello	conci poligonali / conci a martello	conci poligonali / conci a martello
PILASTRO	PILASTRO	PILASTRO	PILASTRO	PILASTRO	PILASTRO	PILASTRO

note:

PIANO ____

cornici marcapiano / lesene/paraste — armi / blasoni / merlature — _____

MATERIALI:

SX fase/i	MSX fase/i	CSX fase/i	C fase/i	CDX fase/i	MDX fase/i	DX fase/i .....
APERTURA	APERTURA	APERTURA	APERTURA	APERTURA	APERTURA	APERTURA
finestra AT	finestra AT	finestra AT	finestra AT	finestra AT	finestra AT	finestra AT
portalino A TS	portalino A TS	portalino A TS	portalino A TS	portalino A TS	portalino A TS	portalino A TS
portale A SA	portale A SA	portale A SA	portale A SA	portale A SA	portale A SA	portale A SA
fornice A SR	fornice A SR	fornice A SR	fornice A SR	fornice A SR	fornice A SR	fornice A SR
nicchia PB	nicchia PB	nicchia PB	nicchia PB	nicchia PB	nicchia PB	nicchia PB
_____	_____	_____	_____	_____	_____	_____
conci poligonali / conci a martello	conci poligonali / conci a martello	conci poligonali / conci a martello	conci poligonali / conci a martello	conci poligonali / conci a martello	conci poligonali / conci a martello	conci poligonali / conci a martello
PILASTRO	PILASTRO	PILASTRO	PILASTRO	PILASTRO	PILASTRO	PILASTRO

note:

PIANO ____

cornici marcapiano / lesene/paraste — armi / blasoni / merlature — _____

MATERIALI:

SX fase/i	MSX fase/i	CSX fase/i	C fase/i	CDX fase/i	MDX fase/i	DX fase/i .....
APERTURA	APERTURA	APERTURA	APERTURA	APERTURA	APERTURA	APERTURA
finestra AT	finestra AT	finestra AT	finestra AT	finestra AT	finestra AT	finestra AT
portalino A TS	portalino A TS	portalino A TS	portalino A TS	portalino A TS	portalino A TS	portalino A TS
portale A SA	portale A SA	portale A SA	portale A SA	portale A SA	portale A SA	portale A SA
fornice A SR	fornice A SR	fornice A SR	fornice A SR	fornice A SR	fornice A SR	fornice A SR
nicchia PB	nicchia PB	nicchia PB	nicchia PB	nicchia PB	nicchia PB	nicchia PB
_____	_____	_____	_____	_____	_____	_____
conci poligonali / conci a martello	conci poligonali / conci a martello	conci poligonali / conci a martello	conci poligonali / conci a martello	conci poligonali / conci a martello	conci poligonali / conci a martello	conci poligonali / conci a martello
PILASTRO	PILASTRO	PILASTRO	PILASTRO	PILASTRO	PILASTRO	PILASTRO

note:

Atlante dell'Edilizia Medievale - scheda CF 2/2 - Università di Firenze - DSSG \ Atlas de la Edilicia Medieval - ficha CF 2/2 - Universidad Autonoma de Madrid ver. 2007.02

Gli strumenti di conoscenza del patrimonio edilizio medievale delle aree di intervento saranno inoltre sviluppati con l'auspicabile prosieguo del progetto.

Nella sua configurazione definitiva, infatti, l'Atlante dell'edilizia medievale prevede, oltre al completamento dell'Inventario con il volume dedicato al censimento delle strutture 'extraurbane', un catalogo completo delle murature, dei materiali da costruzione e dei tipi edilizi medievali dell'area di intervento. Una serie sarà inoltre dedicata a ospitare una serie di monografie storico-archeologiche sui complessi architettonici maggiormente rappresentativi dal punto di vista tipologico, stratigrafico e tecnologico murario[16].

Riassumendo, il progetto ha, in definitiva, l'obbiettivo di fornire progressivamente, nell'arco della sua durata, una base di conoscenze articolata e validata per la corretta gestione del patrimonio edilizio medievale nelle aree di intervento. Ad esempio l'integrazione delle letture storico-archeologiche con specifici studi minero-petrografici sui materiali edilizi antichi, dai litotipi impiegati nelle murature allo studio dei leganti (è già stata avviata per il progetto una collaborazione con Roberto Franchi e il Ce.S.Ar.[17] di Urbino) fornirà non solo elementi di contestualizzazione e conoscenza delle architetture indagate ma, parallelamente, anche indicazioni sui materiali di restauro il cui utilizzo possa garantire la maggior durabilità e leggibilità delle strutture (e, quindi, dei centri storici). Per questo motivo il progetto prevede anche la realizzazione di un 'Manuale tecnico di intervento sull'edilizia medievale rurale' con indicazioni sintetiche ma puntuali sui caratteri morfologici, litologici e tecnologici dei tipi murari individuati a scala territoriale, rivolto al personale degli uffici tecnici e ai professionisti che operano nel campo della tutela e del restauro del patrimonio storico-architettonico.

In questa prospettiva quindi, questo volume dell'Atlante, dedicato all'Inventario del patrimonio edilizio medievale dei centri storici amiatini (grossetani) e dell'alta e media valle del Fiora, può essere considerato il primo mattone di un complesso edificio; la metaforica fondazione di una struttura che, ci auguriamo, possa contribuire positivamente alla salvaguardia e alla valorizzazione dello straordinario patrimonio storico architettonico di questo affascinante angolo di Toscana in cui, più che altrove, il medioevo continua a condurci, quasi per mano, nei suoi spazi e nei suoi paesaggi.

Opere citate nel testo

AA. VV. 1970, *Archeologie du village deserte*, Parigi Ecole Pratique des Hautes Etudes, VIe Section, et Institut d'Histoire de la Culture Materielle de l' Academie Polonaise des Sciences (Cahiers des Annales, 27);

BERESFORD M. HURTS J.G. (a c.) 1971, *Deserted Medieval Villages. Studies*, Londra 1971;

BROGIOLO G. P. 1988, *Archeologia dell'edilizia storica*, Como;

CAMMAROSANO P. PASSERI V. 1984, *Città, borghi e castelli dell'area senese-grossetana. Repertorio delle strutture*

della 'memoria' della cosiddetta 'era digitale' (basti pensare che il 44% dei siti online nel 1998 risultava scomparso solo un anno dopo), il deterioramento fisico dei supporti magnetici e ottici, assieme all'obsolescenza dei *sofware* di codifica dei dati risultano ancora ostacoli insormontabili. Sia gli Stati Uniti (con il National Digital Information Infrastructure and Preservation Program della Library of Congress), sia l'UE (ad esempio con il progetto DigiCult, cordis.europa.eu/fp7/ict/telearn-digicult/) hanno attualmente in corso programmi operativi e ricerche in questo settore, sebbene ciò che appare chiaro è che, allo stato attuale non esista, sul lungo periodo, un'accettabile alternativa digitale all'edizione cartacea.

16. La selezione di questo gruppo di edifici sarà effettuata a partire dall'Inventario, che costituisce la fonte più aggiornata e dettagliata attualmente disponibile sul patrimonio edilizio medievale delle aree di intervento. La scelta dei complessi architettonici per cui saranno realizzate le monografie di dettaglio identificherà un nucleo di strutture rappresentativo (sotto il profilo dei materiali da costruzione, delle tecniche murarie e dei tipi edilizi) dell'intera casistica analizzata con l'obbiettivo di fornire, attraverso l'analisi di un numero limitato di casi-studio, indicazioni applicabili a tutti gli edifici medievali dell'Amiata grossetano e delle Colline del Fiora.

17. Centro di Studi Archeometrici dell'Università di Urbino "Carlo Bo".

fortificate dal medioevo alla caduta della Repubblica senese, Siena;

COLLAVINI S. M. 1998, "*Honorabilis domus et spetiosissimus comitatus": gli Aldobrandeschi da "conti" a "principi territoriali" (secoli IX-XIII)*, Pisa, ETS;

DE FALCO M. 2005, *Edilizia civile nell'Amiata medievale: il caso di Arcidosso*, tesi di Laurea in Archeologia Medievale, Università di Firenze, rel. Guido Vannini, correll. Simone Collavini e Michele Nucciotti;

DOGLIONI F. 1997, *Stratigrafia e restauro. Tra conoscenza e conservazione dell'architettura*, Trieste;

DRAP P. 2007, *Il sistema integrato di gestione dei dati archeologici*, in VANNINI G., *Archeologia dell'insediamento crociato-ayyubide in Transgiordania. Il Progetto Shawbak*, Firenze, Insegna del Giglio, pp. 91-97;

DRAP P. DURAND A. SEINTURIER J. VANNINI G. NUCCIOTTI M. 2005, *Full XML documentation from photogrammetric survey to 3D visualisation. The case study of Shawbak castle in Jordan*, CIPA 20/2005;

DRAP P. NUCCIOTTI M. *et al.* 2006, *Towards a Photogrammetry and Virtual Reality Based Heritage Information System: A Case Study of Shawbak Castle in Jordan*, in M. IOANNIDES, D. ARNOLD, F. NICCOLUCCI, K. MANIA (a c.), The 7th International Symposium on Virtual Reality, Archaeology and Cultural Heritage - VAST (2006), Cipro, pp. 68-74;

DRAP P. VANNINI G. NUCCIOTTI M. *et al.* 2007, *Photogrammetry and archaeological knowledge: Toward a 3D information system dedicated to Medieval Archaeology: a case study from the Shawbak Castle In Jordan*, in REMONDINO F. AL-HAKIM S. (a c.), *Proceedings of the 2nd ISPRS International Workshop 3D-ARCH 2007: "3D Virtual Reconstruction and Visualization of Complex Architectures"* (ETH Zurich, Switzerland, 12-;13 July 2007), ISSN 1682-1777 [http://www.commission5.isprs.org/3darch07/];

FARINELLI R. 2007, *I castelli nella Toscana delle «città deboli». Dinamiche del popolamento e del potere rurale nella Toscana meridionale secoli (VII-XIV)*, Firenze, Insegna del Giglio;

FRANCOVICH R. GINATEMPO M. (a c.) 2000, *Castelli: storia e archeologia del potere nella Toscana medievale*, Firenze, Insegna del Giglio;

FRANCOVICH R. PARENTI R. (a c.) 1988, *Archeologia e restauro dei monumenti*, Firenze, Insegna del Giglio;

HARRIS C. E. 1983, *Principi di stratigrafia archeologica*, Roma, NIS/Carocci;

NICCOLUCCI VANNINI et al = CRESCIOLI M. NICCOLUCCI F. TONGHINI C. VANNINI G. 2000, *Petra: un sistema integrato per la gestione dei dati archeologici*, "Archeologia e calcolatori", 11/2000, pp. 49-67;

NUCCIOTTI M. 1998, *Note sulla politica urbanistica durante la dominazione senese a Santa Fiora (1380-1384)*, "Tracce", 3/1998, Arcidosso, Effigi, pp. 19-30;

NUCCIOTTI M. 2000, *Le murature medievali di Santa Fiora (Monte Amiata - Toscana). Mensiocronologia delle murature in pietra: un caso di studio*, "Archeologia dell'Architettura", 5/2000, 65-85;

NUCCIOTTI M. 2002, *Il centro storico di Sorano (Gr) tra Medioevo ed epoca moderna: elementi per una lettura archeologica*, in CIUFFOLETTI Z. (a c.) 2002, *Sorano. Storia di una comunità*, Firenze, CTE, pp. 463-472;

NUCCIOTTI M. 2006, *L'Amiata nel Medioevo (secoli VIII – XIV). Modi, tempi e luoghi della formazione di un paesaggio storico*, in CIUFFOLETTI Z. (a c.), *Il Parco minerario dell'Amiata. Il territorio e la sua storia*, Arcidosso (Gr), Effigi, pp. 161 - 198;

NUCCIOTTI M. 2006b, *Insediarsi 'all'estero'. L'edificazione del cassero senese di Montelaterone (1262 -1266) e la prima politica amiatina del comune di Siena*, in BACCIARELLI V. e PACCHIANI P. (a c.), *Montelaterone. Storia, religione ed arte di un'antica cella del Montamiata*, Roma, Nuova Grafica 86, pp. 179 -190;

NUCCIOTTI M. LEPORATTI S. 2003, *Organizzazione del cantiere di una fortezza rurale di XIII secolo. Il cassero di Montelaterone (Monte Amiata - Toscana)*, "Arqueologia de la Arquitectura", 2/2003, Vitoria-Gasteiz (E), pp. 255–265

NUCCIOTTI M. VANNINI G. 2001, *Santa Fiora: una capitale rurale nella Toscana del Medioevo*, in ASCHERI M. NICCOLAI L. (a c.), *Gli Aldobrandeschi, una famiglia feudale toscana*, pp. 111-149;

SETTIA A. 1984, *I castelli dell'Italia padana. Popolamento, potere e sicurezza fra XI e XIII secolo*, Napoli;

TOUBERT P., 1973, *Les structures du Latium medieval. Le Latium meridional et la Sabine di IX siecle a la fin di XII siecle*, Roma;

TOUBERT P. 1995, *Dalla terra ai castelli*, Torino, Einaudi;

VANNINI G. (a c.) 2002, *Fortuna e declino di una società feudale valdarnese. Il Poggio della Regina*, Firenze;

WICKHAM C. 1985, *Il problema dell'Incastellamento nell'Italia centrale. L'esempio di San Vincenzo al Volturno*, Firenze, Insegna del Giglio;

WICKHAM C. 1987, *Castelli e incastellamento nell'Italia centrale: la problematica storica*, in FRANCOVICH R. (a c.), *Archeologia e storia del Medioevo* italiano, pp. 83-96;

WICKHAM C. 1989, *Paesaggi sepolti: insediamento e incastellamento sull'Amiata, 750-1250*, in ASCHERI KURZE (a. c.), *L'Amiata nel Medioevo*, Roma, pp. 101-138.

Il Sistema per la gestione dell'informazione geografica dell'Atlante dell'edilizia medievale

Un sistema di informazione geografico (*Geographic Information Systems*, GIS) è un sistema informatico usato per rappresentare in modo digitale le componenti geografiche di un determinato territorio e per proporre ad un utente specifico alcuni strumenti per analizzarle. Un GIS può essere visto come una struttura con quattro componenti distinte: una parte *hardware*, una parte *software*, un insieme di dati e, infine, gli utenti. Le informazioni gestite da questi sistemi possono essere di tipo cartografico, immagini e anche attributi non spaziali. Pertanto, i dati di un tale sistema si possono considerare come tre tipologie di informazioni distinte:

- Geometriche: cioè la parte cartografica, di tipo bidimensionale, con dati georeferenziati, sia vettoriali che *raster*.
- Topologiche: che indicano le relazioni spaziali tra gli oggetti rappresentati (adiacenza, inclusione ecc.).
- Generiche: un insieme di dati non spaziali, collegato con i dati geografici.

Il punto di partenza dello sviluppo del GIS per l'Atlante dell'edilizia medievale delle Colline del Fiora e dell'Amiata grossetano è stato definito con basi '*open source*' e *multi-platform* perché uno degli obbiettivi del progetto è che il sistema possa girare sulla maggior parte dei tipi di computer, laptop PC o MAC, con Windows ™, Linux e anche in Internet ed essere, inoltre, completamente libero, indipendente da *software* con licenze. Nello stesso tempo questo GIS deve essere in grado di leggere ed esportare i dati usando alcuni formati conosciuti, diffusi e a volte, anche, proprietari, come il formato GeoTiff (*Geo-referenced Tagged Image File Format*) oppure come quello ShapeFile, della ditta ESRI™.
Una delle vie praticabili per raggiungere lo scopo era quella di avvicinarsi a progetti già funzionanti, come quelli federati dall'Associazione Italiana per l'Informazione Geografica Libera (GFOSS.it) GFOSS (*Geographic Free and Open-Source Software*), ma, nello stesso tempo, avevamo delle condizioni molto specifiche date dalla necessità di usare tipi di schede CA e CF peculiari ed è stato deciso, pertanto, di unire lo sviluppo del GIS dedicato all'Atlante agli aggiornamenti più recenti del sistema *PETRAdata,* realizzati con una stretta collaborazione tra l'università di Firenze e il Laboratorio LSIS del Cnrs di Marsiglia (la beta *release* "SHOW-*back*").

Scelte tecniche. La rappresentazione dell'informazione geografica si appoggia su formati oramai standardizzati: GeoTIFF e Shapefile. Il GeoTIFF è un formato *raster*, un'immagine con un insieme di metadata che definisce la proiezione cartografica. Questo tipo di documento consente di avere contemporaneamente informazioni geometriche rigorose e anche informazioni qualitative, grazie all'aspetto fotografico. Ovviamente questo formato non permette, però, un

ingrandimento indefinito ed è spesso usato insieme a un formato vettoriale che, al contrario, rimane invariato al variare della scala. Il formato vettoriale usato nel software dell'atlante è Shapefile ™. Questo formato definisce le informazioni geometriche (coordinate vettoriali) e gli attributi, relativi agli elementi spaziali contenuti in un insieme di dati. Anche se quest'ultimo è un formato proprietario, gli Shapefile sono usati in molti *software* di GIS e anche, spesso, in *software* '*open source*'. Shapefile è diventato uno standard di fatto.
Il database. Gli aspetti del database sono stati sviluppati in XML. In una futura versione, quando il set di dati diventerà molto più consistente, sarà previsto un *export* verso un database relazionale (tipo MySql o PostGres). In questa prima versione l'XML ci consente, però, una grande flessibilità nelle definizioni delle strutture di dati e le *performances* sono ancora accettabili per quanto riguarda la quantità di dati inseriti.

La parte software è stata sviluppata in JAVA con la biblioteca/libreria '*open source*' Geotools (geotools.codehaus.org). Java è un linguaggio di programmazione sviluppato da SUN Microsystem™ dal 1995. Questo linguaggio è stato pensato per girare con una macchina virtuale e non è dipendente né dall'*hardware* né dal sistema operativo. Infatti, dal maggio 2007, in accordo con la Java Community Process, SUN ha pubblicato la maggior parte di JAVA come *open source*. GeoTools è una biblioteca *open source* in Java, (sotto la licenza LGPL www.opensource.org/licenses/lgpl-license.php) che offre un insieme di strumenti per la gestione dei dati geospaziali. La Geo Tools library è un'implementazione in Java delle specificazioni dell'Open Geospatial Consortium (OGC - www.opengeospatial.org).

L'interfaccia GIS sviluppata con GeoTools può essere usata in due modi diversi. La prima consiste nel mantenere un nesso diretto tra gli oggetti documentati e la loro rappresentazione bidimensionale. Quest'approccio consente all'utente di avere un accesso a tutte le caratteristiche degli oggetti tramite l'interfaccia grafica del GIS. La seconda via offre un nesso diretto tra il database e il GIS. Questa soluzione usa l'interfaccia Java/*database* sviluppata per il *software* sia per il *database* relazionale MySql che per l'accesso ai file XML.

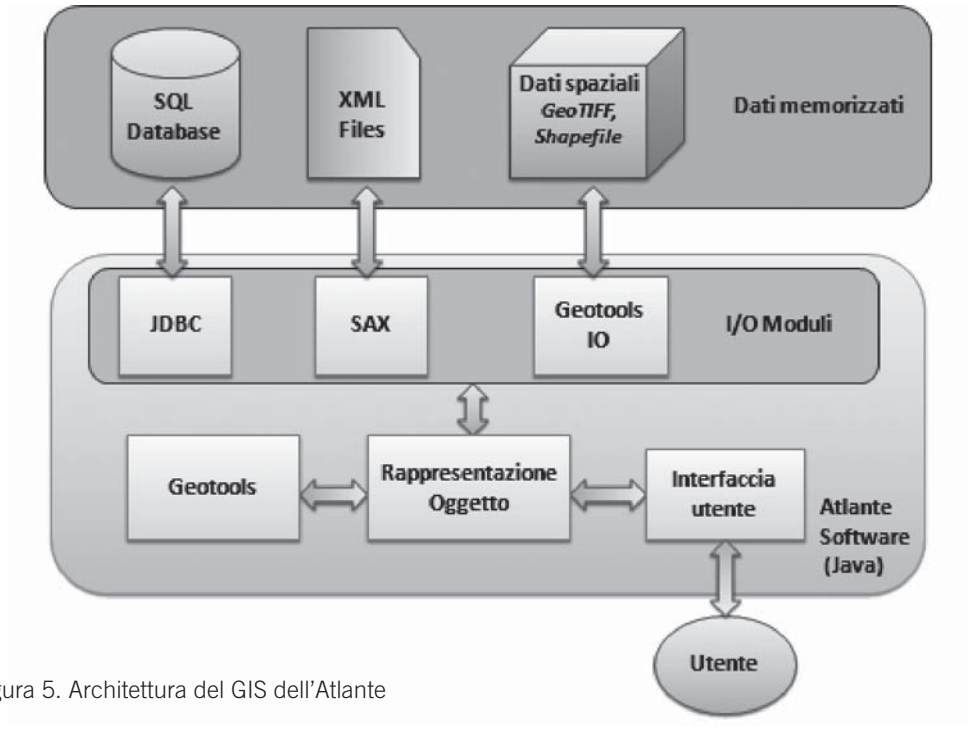

Figura 5. Architettura del GIS dell'Atlante

L'architettura del GIS Atlante è basata su un'interfaccia dedicata principalmente alla documentazione. Pensata per l'utente finale, l'archeologo, l'interfaccia è presentata con i concetti archeologici gestiti da moduli informatici specifici.
Un insieme di moduli dedicati ai processi I/O consente un export SQL e XML per i dati generici e Shapefile e GeoTIFF per i dati geografici. La struttura modulare permette facilmente la

scrittura di nuovi moduli dedicati ad altri formati di *export*, ad esempio, nell'ultima versione è stata aggiunta la possibilità di un'esportazione dei risultati in RTF.

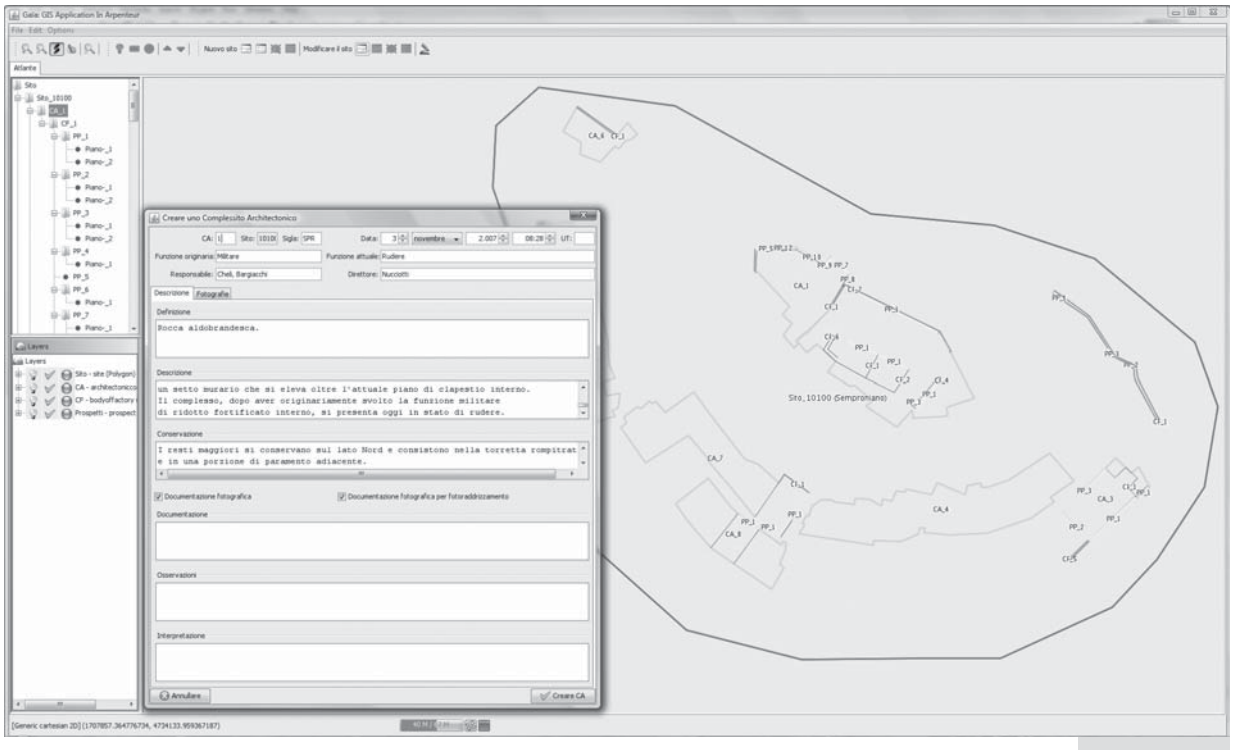

Figura 6. La finestra principale del GIS Atlante

Il programma di lavoro per il prossimo *step* di sviluppo implementerà gli strumenti di *query* del database per offrire un potente strumento di analisi geospaziale dedicato al patrimonio storico edilizio di età medievale dei piccoli centri rurali.
Questa seconda fase di sviluppo sarà realizzata, con il prosieguo del progetto, in collaborazione tra il Dipartimento di Studi storici e geografici dell'Università di Firenze (Laboratorio di Archeoinformatica medievale) e il Laboratorio LSIS del Cnrs di Marsiglia.

Glossario dei principali termini tecnici utilizzati nelle schede

Fasi
La stima del numero di trasformazioni subite dall'edificio, comprensivo del primo impianto riconoscibile.

Fasi medievali
Quante, tra le suddette modifiche, sono attribuibili all'attività edilizia medievale

% Stratigrafia
La percentuale di stratigrafia leggibile sui prospetti, determinata dalla possibilità di distinguere ('leggere') le diverse fasi. Viene stimata a partire dalla superficie visibile di un elevato, al netto di eventuali corpi di fabbrica addossati ma non del rivestimento; nella maggior parte degli edifici schedati, ciò che determina una riduzione del 10% o più della stratigrafia visibile su prospetti con murature a vista è il restauro, più o meno invasivo, di giunti e letti di posa.

% Stratigrafia medievale
Indica la percentuale di stratigrafia medievale osservabile sui prospetti analizzati.

Complessità stratigrafica
Valore compreso tra 1 e 3 che indica, soprattutto in base al numero di trasformazioni medievali visibili, il grado di difficoltà di un'eventuale lettura stratigrafica di dettaglio.

Posa in opera
Descrive il modo in cui i componenti della muratura (conci, mattoni ecc.) sono organizzati nel prospetto. Poiché il prospetto può contenere più unità stratigrafiche e quindi più pose in opera, questo campo prevede valori multipli.

- **Corsi orizzontali e paralleli:** Il materiale è organizzato su letti di posa orizzontali, verificati con un processo di livellamento. Questa posa in opera in genere si associa ad elementi murari con pezzatura omogenea, soprattutto per quanto riguarda l'altezza.
- **Corsi non orizzontali e paralleli:** Si tratta di una disposizione abbastanza regolare del materiale da costruzione, con letti di posa lineari ma non perfettamente orizzontali e paralleli; riscontrabile spesso, ad esempio, in presenza di murature edificate su roccia non spianata, o dove siano impiegati materiali di altezza variabile.
- **Orizzontamenti regolari:** La muratura può presentare fasce non orizzontate, talvolta anche poligonali, alternate a filari o livelli orizzontali (o di orizzontamento). La

presenza di orizzontamenti determina un'apparecchiatura facilmente riconoscibile, con caratteristiche modulari.

- **Poligonale:** La muratura non presenta corsi di posa. I singoli elementi sono affiancati l'uno all'altro con l'obbiettivo di minimizzare le commessure tra blocchi contigui. La muratura poligonale presenta un tipico 'effetto *puzzle*'.
- **Orizzontamenti irregolari:** Come sopra ma con livelli o filari di orizzontamento che si susseguono secondo una scansione non regolare.

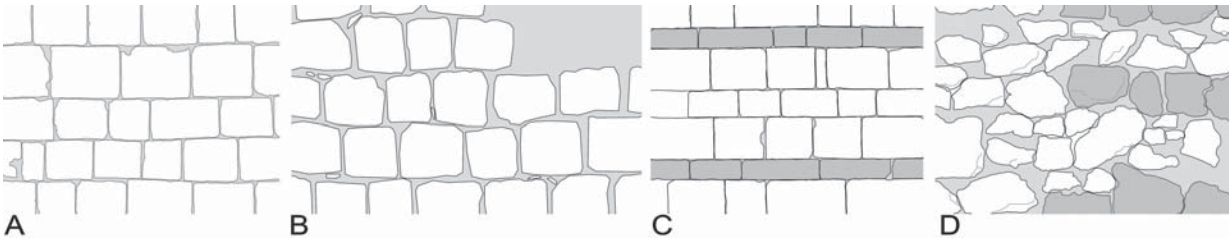

Figura 7: esempi di tipi posa in opera: corsi orizzontali e paralleli (A), corsi non orizzontali e paralleli (B), muratura in corsi orizzontali e paralleli con orizzontamenti regolari (C), muratura poligonale con orizzontamenti irregolari (D).

Lavorazione

Descrizione delle caratteristiche volumetriche dei materiali da costruzione (soprattutto lapidei).

- **Pietre spaccate:** grado di lavorazione: 1. Materiale da costruzione impiegato quasi nelle condizioni in cui viene estratto, eventualmente in seguito ad una riduzione delle dimensioni ottenuta con strumenti grossolani (martello da cava o punte).
- **Pietre sbozzate:** grado di lavorazione: 2. Le pietre spaccate vengono ridotte con strumenti grossolani a una forma vagamente parallelepipeda. Gli spigoli non sono lineari.
- **Pietre sbozzate a squadro:** grado di lavorazione: 3. Gli spigoli delle pietre sbozzate vengono regolarizzate con strumenti a punta o martelli da cava per renderli più definiti. Talvolta le pietre sbozzate a squadro presentano spigoli 'taglienti' (es. per gli elementi di calcare) sebbene non perfettamente lineari.
- **Conci squadrati:** grado di lavorazione: 4. Le pietre sbozzate vengono 'conciate' con lo scalpello o (raramente) con altri strumenti a lama piana o dentata. Gli spigoli vengono tracciati con precisione e presentano un andamento lineare e (tendenzialmente) ortogonale. Talvolta il residuo di questa lavorazione è osservabile dalla presenza di un caratteristico 'nastrino' perfettamente spianato sul perimetro della faccia dei conci.

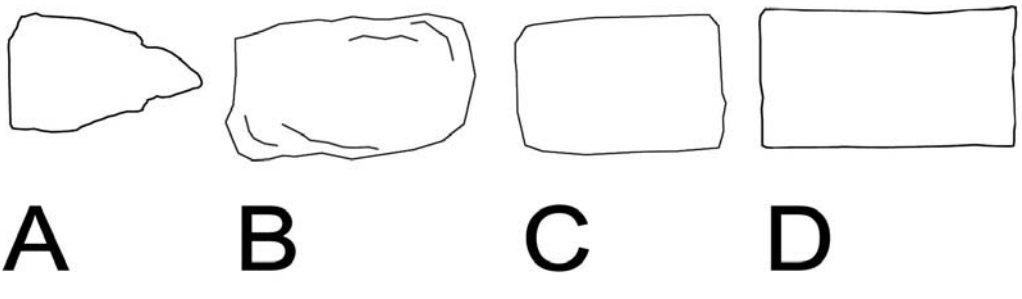

Figura 8: esempi di lavorazioni: spaccata (A), sbozzata (B), sbozzata a squadro (C), squadrata (D)

Finitura:

Descrizione del grado di lavorazione delle superfici esposte dei materiali da costruzione (soprattutto lapidei) messi in opera nelle murature analizzate.

- **Regolarizzata:** Superficie sgrossata in modo da presentare una faccia verticale, ma che conserva notevoli asperità dovute all'utilizzo di strumenti grossolani, come punte di dimensioni medio-grandi o mazzette.
- **Spianata:** Superficie trattata con strumenti più fini, che conserva alcune irregolarità, spesso tracce degli strumenti stessi (lame piane o dentate, subbia)
- **Perfettamente spianata:** Superficie perfettamente spianata con strumenti affilati e, in genere, di piccole dimensioni (lame piane o dentate, piccole subbie).
- **Bugnato:** la superficie presenta una lavorazione non piana ma con un aggetto realizzato deliberatamente dallo scalpellino che può limitarsi alla sola area centrale del concio oppure estendersi all'intera faccia esposta.

Variabile (A)

Indica la presenza di una particolare lavorazione o finitura negli elementi angolari (angolate e stipiti delle aperture) della muratura analizzata.



"Carta dei siti indagati. In alto, in grigio scuro, l'area dell'Amiata grossetano; in basso, in grigio chiaro, l'area delle Colline del Fiora"





Amiata grossetano



Arcidosso

Indicazioni bibliografiche: Cammarosano, Passeri 1976, p. 284, n. 2.1; Collavini 1998, pp. 114, 155, 172, 299, 303, 308, 321, 322, 323, 346, 358, 363, 390, 418, 444-445, 447, 448, 452, 456, 467, 477-478, 497, 512, 513, 514, 530, 546, 560; De Falco 2005; Francovich et al. 2002; Gabbrielli, Giubbolini, Prezzolini 1990, p. 118-126; Kurze 1985, pp. 27-28; Ronzani 1990, p. 45; Nanni 1999; Nucciotti 2004/2005; Repertorio Farinelli, 02.01; Repetti 1833-1846, v. 1, p. 105-108; v. 6S, p. 12; Wickham 1989, p. 109.

ARCIDOSSO


N
strada vic. del Molino del Mengone
Strada comunale
via dei Macelli
via Ricasoli
piazza Garibaldi
via Cavour
Via dell'Aia Corta
piazza Cavallati
via Talassese
via S. Leonardo
piazza chiesa S. Leonardo
via Cassera
via degli OLMI
porta S. Andrea
CA_1
CA_2
CA_3
CA_4
CA_5
CA_6
CA_7
CA_8
CA_9
CA_10
CA_11
CA_12
CA_13
CA_14
CA_15
CF_1
CF_2
CF_3
CF_4
CF_5
Meters
0 10 20 40 60 80

Arcidosso
Sito 10105

Marianna De Falco,
Michele Nucciotti

Informazioni generali:
Provincia: GR
Comune: Arcidosso
Località: Arcidosso
Sigla: ARC
15 Complessi Architettonici
35 Corpi di Fabbrica
44 Prospetti Particolari

Complesso Architettonico 1

Informazioni generali:
Sito: 10105
Sigla: ARC
Funzione originaria: Militare, ecclesiastica, residenziale
Funzione attuale: Ecclesiastica, residenziale

Definizione:
Complesso situato all'estremità Sud del borgo, nel Terzo Talassese.

Descrizione:
Complesso composto dalla chiesa di S. Andrea, dall'omonima porta e da alcuni edifici residenziali (di cui soltanto uno presenta tracce di fasi edilizie medievali).

Conservazione:
Media: la chiesa presenta due prospetti ben leggibili, la porta conserva l'impianto medievale.

Osservazioni:
La chiesa si trova all'esterno della porta e, come appare dalla cartografia seicentesca, doveva essere protetta da un'antiporta.

Corpo di Fabbrica 1



Informazioni generali:
Sito: 10105
CA: 1
Foglio catastale: 30
Sigla: ARC
Tipologia: Militare
Specificare: Porta castrense
Funzione originaria: Difensiva
Funzione attuale: Monumentale
Stato di conservazione: Mediocre
PP Visibili: 4

Definizione:
Porta S. Andrea

Descrizione:
Porta Sud del borgo, detta Porta S. Andrea per la prossimità con la chiesa omonima.
Dell'impianto originario si conservano piedritti e arco sul prospetto esterno, parte del piedritto destro su quello interno;
Il vano della porta è molto rimaneggiato su entrambi i lati, l'imbotte è cementato ma è verosimilmente relativo al rifacimento post-medievale della parte sommitale interna.
Le imposte dell'arco sul prospetto esterno recano un fregio in rilievo, probabilmente fitomorfo ma poco distinguibile a causa del degrado superficiale.

Corpo di Fabbrica 2



Informazioni generali:
Sito: 10105
CA: 1
Foglio catastale: 30
Particella: E
Sigla: ARC
Tipologia: Religiosa
Specificare: Chiesa parrocchiale
Funzione originaria: Ecclesiastica
Funzione attuale: Ecclesiastica
Stato di conservazione: Buono
PP Visibili: 2

Definizione:
Chiesa di S.Andrea

Descrizione:
Chiesa di S. Andrea, situata all'estremità Sud del borgo, immediatamente all'esterno dell'omonima porta.
L'edificio ha subito numerosi crolli e dissesti, e conseguenti ricostruzioni, visibili soprattutto nella parte destra della facciata (Ovest).
Il lato Sud è meglio conservato, nonostante l'addossamento di un corpo di fabbrica all'angolo sud-Ovest.

Corpo di Fabbrica 3

Informazioni generali:
Sito: 10105
CA: 1
Foglio catastale: 30
Particella: 370
Sigla: ARC
Tipologia: Civile
Specificare: Abitazioni
Funzione originaria: Residenziale
Funzione attuale: Residenziale
Stato di conservazione: Pessimo
PP Visibili: 2

Definizione:
Edificio civile in via Peri 61

Descrizione:
L'edificio si trova all'angolo tra via Peri e via S. Andrea e conserva murature in peperino a vista soltanto sul prospetto Nord (PP1).
Si eleva per un'altezza massima di tre piani fuori terra (sorge su un salto di quota).

Prospetto Particolare 1



Informazioni generali:
Orientamento: Nord
Altezza (dx): 10.3
Altezza (c): 9.2
Altezza (sx): 4.2
Piani: 3
Piani medievali: 3
Fasi: 3
Fasi medievali: 1
% stratigrafia: 25.0
% stratigrafia medievale: 10.0
Complessità stratigrafica: 1
Restauro giunti e letti: Sì
Affidabilità: 1
Aree intonacate: Sì

Murature medievali:
Posa in opera:
corsi orizzontali e paralleli
Lavorazione:
pietre sbozzate a squadro
conci squadrati ***(A)***
Finitura:
regolarizzata

Note:
Il paramento medievale superstite si trova al piano 2 e presenta abbondanti residui di intonaco in giunti e letti.
Laddove visibili, sono frequenti le zeppature in arenaria.
Non conserva aperture in fase con la muratura.

Piano 1
Non conserva murature medievali

Piano 2

Materiali:
Trachite, arenaria (zeppature)

Complesso Architettonico 2

Informazioni generali:
Sito: 10105
Sigla: ARC
Funzione originaria: Accesso fortificato, abitazioni
Funzione attuale: Residenziale

Definizione:
Complesso di edifici nella parte Est del borgo, Terzo di Castello

Descrizione:
Il complesso comprende la cosiddetta 'Porta di Castello' e due edifici di abitazioni, i cui prospetti sono attualmente visibili nei lati interni della porta stessa. In almeno un caso (CF2) è evidente l'addossamento della struttura residenziale alla porta.

Conservazione:
Mediocre.

Corpo di Fabbrica 1



Informazioni generali:
Sito: 10105
CA: 2
Foglio catastale: 30
Sigla: ARC
Tipologia: Militare
Specificare: Porta di accesso
Funzione originaria: Difensiva
Funzione attuale: Monumentale
Stato di conservazione: Mediocre
PP Visibili: 2

Cronologia:
Anteriore a: 2

Definizione:
Porta di Castello

Descrizione:
Porta Est del borgo, detta Porta di Castello, su via Cavour.
Il prospetto esterno conserva l'arco estradossato in conci di peperino squadrati su imposte modanate.
Questi elementi sono però isolati dal contesto stratigrafico a causa dell'addossamento di edifici ai lati e del rivestimento della parte alta della porta stessa, e pertanto poco affidabili.
I due prospetti interni della porta, che si configura come un lungo passaggio coperto, presentano gli accessi a due edifici di abitazioni (CF2 e 3).

Corpo di Fabbrica 2

Informazioni generali:
Sito: 10105
CA: 2
Foglio catastale: 30
Particella: 157
Sigla: ARC
Tipologia: Civile
Specificare: Abitazioni
Funzione originaria: Residenziale
Funzione attuale: Residenziale
Stato di conservazione: medio
PP Visibili: 2

Cronologia:
Posteriore a: 1

Definizione:
Edificio civile in via Cavour, adiacente alla Porta di Castello

Descrizione:
Edificio di abitazioni il cui accesso originario (portale tamponato) si trova all'interno del passaggio coperto della Porta di Castello.
Dell'edificio è osservabile solo il prospetto sud, non intonacato.
Il rapporto visibile con il CF1 è di anteriorità di quest'ultimo ma è definito da una muratura che, a causa di interventi posteriori, non è più in continuità fisica con il portale e il paramento legato ad esso.

Osservazioni:
L'accesso si trova ad una quota molto bassa, a causa di rialzamenti posteriori del piano stradale.

Prospetto Particolare 1



Informazioni generali:
Orientamento: Sud
Altezza (dx): 4.1
Altezza (c): 3.8
Altezza (sx): 3.6
Piani: 1
Piani medievali: 1
Fasi: 4
Fasi medievali: 3
% stratigrafia: 75.0
% stratigrafia medievale: 70.0
Complessità stratigrafica: 1
Restauro giunti e letti: Sì
Affidabilità: 2
Aree intonacate: Sì

Murature medievali:
Posa in opera:
corsi orizzontali e paralleli
corsi non orizzontali e paralleli
Lavorazione:
pietre sbozzate
pietre sbozzate a squadro
conci squadrati ***(A)***
Finitura:
regolarizzata
spianata ***(A)***

Note:
Sono state distinte 3 fasi medievali a causa della non continuità fisica tra la parte destra e quella sinistra del prospetto:
Fase 1: portale e paramento murario contiguo a sinistra
Fase 2: paramento murario a destra (posteriore al CF1)
Fase 3: paramento murario nella parte alta, forse relativo alla fase 2
La numerazione delle fasi non indica, in questo caso, un ordine cronologico.

Piano 1

Materiali:
Trachite

Note:
La parte destra dell'arco appare frutto di un rimontaggio; le imposte, oblique ed eccedenti, sono messe in opera a quote diverse.

MSX:
Fasi: 1
Apertura: Portale
Intradosso: A sesto ribassato
Estradosso: A sesto acuto

Corpo di Fabbrica 3

Informazioni generali:
Sito: 10105
CA: 2
Foglio catastale: 30
Particella: 227
Sigla: ARC
Tipologia: Civile
Specificare: Abitazioni
Funzione originaria: Residenziale
Funzione attuale: Residenziale
Stato di conservazione: Pessimo
PP Visibili: 1

Definizione:
Edificio civile in via Cavour 25

Descrizione:
Edificio di abitazioni adiacente alla Porta di Castello, il cui unico accesso medievale visibile si trova sotto il passaggio coperto della porta.
Le condizioni di leggibilità e conservazione sono pessime: sull'unico prospetto visibile si notano lacerti di murature, un arco a tutto sesto e il suo piedritto sinistro, risparmiati dal rivestimento.

Prospetto Particolare 1



Informazioni generali:
Orientamento: Nord

Altezza (dx): 3.6
Altezza (c): 3.9
Altezza (sx): 4.1
Piani: 1
Piani medievali: 1
Fasi: 3
Fasi medievali: 2***%***
% stratigrafia: 25.0
% stratigrafia medievale: 10.0
Complessità stratigrafica: 1
Restauro giunti e letti: Sì
Affidabilità: 1
Aree intonacate: Sì

Pose in opera:
corsi orizzontali e paralleli

Murature medievali:
pietre sbozzate a squadro
conci squadrati ***(A)***
Finitura:
regolarizzata
spianata ***(A)***

Piano 1

Materiali:
Trachite

Note:
La morfologia dell'arco non è certa, a causa del rivestimento e dell'obliterazione di tutta la parte destra per l'addossamento dell'arcone trasversale.

DX:
Fasi: 1
Apertura: Portale
Intradosso: A tutto sesto
Estradosso: A tutto sesto

Complesso Architettonico 3

Informazioni generali:
Sito: 10105
Sigla: ARC
Funzione originaria: Residenziale, artigianale
Funzione attuale: Residenziale

Definizione:
Complesso di edifici di abitazione lungo la via Talassese, nella parte centrale del borgo.

Descrizione:
L'isolato è orientato Nord-Sud ed interamente composto da edifici residenziali.
Il complesso sorge a cavallo di una balza rocciosa e, di conseguenza, tutti gli edifici sono costruiti contro la parete di arenaria e presentano, ai piani terreni lungo via Talassese, ambienti parzialmente scavati.
In esso di conservano tre CF con consistenti resti medievali, due dei quali denunciano una destinazione artigianale, oltre che residenziale.

Osservazioni:
La destinazione mercantile-produttiva caratterizza anche altri edifici lungo la via Talassese (ad es. CA4 CF1);
Nei CF1 e 3 sono presenti insegne di fabbri (ferro di cavallo e incudine).

Corpo di Fabbrica 1

Informazioni generali:
Sito: 10105
CA: 3
Foglio catastale: 30
Particella: 197
Sigla: ARC
Tipologia: Civile, Produttiva
Specificare: Abitativa, artigianale
Funzione originaria: Residenziale, commerciale, fucina?
Funzione attuale: Residenziale
Stato di conservazione: Buono
PP Visibili: 2

Definizione:
Edificio civile in via Talassese 21

Descrizione:
L'edificio si eleva complessivamente per 5 piani fuori terra ma, essendo addossato alla roccia, ha la parte tergale (su via Peri) di soli 3 piani.
La planimetria catastale restituisce una profondità maggiore rispetto ai primi due piani su via Talassese.
L'unico prospetto non interamente intonacato (Ovest, PP1) conserva due fasi edilizie medievali molto ben leggibili:
la prima mostra un edificio con un piano terreno in muratura, dotato di tre accessi, e almeno un piano superiore con strutture presumibilmente lignee inquadrate da pilastri (terminazioni dei muri perimetrali).

La seconda vede il riempimento in muratura dello spazio compreso tra i pilastri, con due finestre, e lo slittamento al piano superiore delle strutture in legno.

Osservazioni:
Il portale centrale del PP1 reca un ferro di cavallo a bassorilievo

Prospetto Particolare 1



Informazioni generali:
Orientamento: Ovest
Altezza (dx): 15.0
Altezza (c): 14.7
Altezza (sx): 14.0
Piani: 5
Piani medievali: 3
Fasi: 6
Fasi medievali: 3
% stratigrafia: 60.0
% stratigrafia medievale: 45.0
Complessità stratigrafica: 2
Restauro giunti e letti: Parziale
Affidabilità: 3
Aree intonacate: Sì

Murature medievali:
pietre sbozzate a squadro
conci squadrati ***(A)***
Posa in opera:
corsi orizzontali e paralleli
Finitura:
regolarizzata
spianata ***(A)***

Note:
I piani 4 e 5 sono intonacati.
Giunti e letti non sono perfettamente leggibili a causa di residui di intonaco

Piano 1

Informazioni generali:
Insegna

Materiali:
Trachite

Note:
Il portalino a sinistra è rialzato rispetto al livello stradale ed ha la parte destra è rimontata, probabilmente già in fase 2.
Sulla chiave dell'arco centrale è scolpito un ferro di cavallo.

SX:
Fasi: 1, 2, 3, 4, 5
Apertura: Portalino
Intradosso: A tutto sesto
Estradosso: A sesto acuto

CSX:
Fasi: 1, 2, 3, 4, 5, 6
Apertura: Portale
Intradosso: A tutto sesto
Conci a martello

CDX:
Fasi: 1, 2, 3, 4, 5, 6
Apertura: Portale
Intradosso: A tutto sesto
Estradosso: A sesto acuto

Piano 2

Informazioni generali:
Cornice marcapiano

Materiali:
Trachite

Note:
I pilastri sono considerati solo in fase 1 perché parzialmente scuciti per ammorsare la muratura di fase 2.
Finestre con imposte oblique leggermente eccedenti.
Marcapiano a gola con fronte modanato a doppio cuscino sovrapposto.

SX:
Fasi: 1
Pilastro

CSX:
Fasi: 2, 3, 4, 5, 6
Apertura: Finestra
Intradosso: A sesto ribassato
Estradosso: A sesto acuto

CDX:
Fasi: 2, 3, 4, 5, 6
Apertura: Finestra
Intradosso: A sesto ribassato
Estradosso: A sesto acuto

DX:
Fasi: 1, 2, 3, 4, 5, 6
Pilastro

Piano 3

Materiali:
Trachite

Note:

I pilastri sono l'unico elemento medievale superstite: attualmente si addossa loro una muratura post-medievale in arenaria spaccata e sbozzata.
Il pilastro destro è quasi completamente scucito nella parte interna.

SX:
Fasi: 2, 3, 4, 5, 6
Pilastro

DX:
Fasi: 2, 3, 4, 5, 6
Pilastro

Corpo di Fabbrica 2

Informazioni generali:
Sito: 10105
CA: 3
Foglio catastale: 30
Particella: 196
Sigla: ARC
Tipologia: Civile
Specificare: Abitativa
Funzione originaria: Residenziale
Funzione attuale: Residenziale
Stato di conservazione: Mediocre
PP Visibili: 3

Definizione:
Edificio civile in via Talassese 17-19

Descrizione:
Edificio di abitazioni adiacente al CF1, da cui è separato da un chiasso parzialmente tamponato.
I prospetti visibili sono tre, solo uno dei quali (Ovest, PP1) è privo di rivestimento; all'edificio (PP1) è stata addossata in epoca post-medievale una scarpa di sostegno in materiali misti, che copre parzialmente un arco.

Prospetto Particolare 1



Informazioni generali:
Orientamento: Ovest
Altezza (dx): 12.1
Altezza (c): 11.6
Altezza (sx): 11.5
Piani: 4
Piani medievali: 2
Fasi: 7
Fasi medievali: 2
% stratigrafia: 60.0
% stratigrafia medievale: 25.0
Complessità stratigrafica: 1
Restauro giunti e letti: Sì
Affidabilità: 3
Aree intonacate: Sì

Murature medievali:
Posa in opera:
corsi orizzontali e paralleli
Lavorazione:
pietre sbozzate a squadro
conci squadrati ***(A)***
Finitura:
regolarizzata
spianata ***(A)***

Note:
Giunti e letti non sono visibili a causa dei residui di intonaco.
Le fasi medievali riconosciute sono due a causa della scarpa che separa il lato destro dal lato sinistro del prospetto.

Piano 1

Materiali:
Trachite

Note:
Il portale è ancora in uso ma ha subito l'inserimento post-medievale di un architrave e il tamponamento dell'arco.
Lo stipite destro è coperto dalla scarpa di sostegno, l'imposta è obliqua con avvio della ghiera.

SX:
Fasi: 1, 2, 3, 4, 5, 6, 7
Apertura: Portale
Intradosso: A tutto sesto
Estradosso: A sesto acuto

Piano 2

Materiali:
Trachite

Note:
Conservati 2 conci dello stipite sinistro e 3 del destro.

C:
Fasi: 2
Apertura: Finestra

Corpo di Fabbrica 3

Informazioni generali:
Sito: 10105
CA: 3
Foglio catastale: 30
Particella: 202
Sigla: ARC
Tipologia: Civile, Produttiva
Specificare: Abitativa, commerciale
Funzione originaria: Residenziale, officina
Funzione attuale: Residenziale
Stato di conservazione: Buono
PP Visibili: 4

Cronologia:
Anteriore a: 4

Definizione:
Edificio civile in via Talassese 49

Descrizione:
Edificio di abitazioni nel Terzo Talassese, con quattro piani fuori terra su via Talassese (il piano 1 edificato contro roccia) e tre sulla retrostante via Peri.
Conserva solo due prospetti non completamente intonacati (Ovest PP1 e Sud PP2); gli accessi si trovano sul PP1.
Trasformazioni del primo impianto, probabilmente avvenute ancora in epoca bassomedievale, riguardano la parte sinistra del PP1 e sono relative all'addossamento del profferlo CF4 e alle contestuali trasformazioni della distribuzione delle aperture.
Anche per questo edificio, come per il CF1, è da supporre l'esistenza di strutture lignee in facciata: in questo caso si tratterebbe di uno sporto o ballatoio al piano 2, la cui localizzazione emerge da una serie di alloggi per travi tra il piano 1 e il piano 2 e dalla presenza di mensole al piano 2, interpretabili come sostegni per una tettoia.
La destinazione ad officina siderurgica è suggerita da un'incudine a bassorilievo sul portale centrale.

Prospetto Particolare 1



Informazioni generali:
Orientamento: Nord/Ovest
Altezza (dx): 12.8
Altezza (c): 13.5
Altezza (sx): 11.3
Piani: 4
Piani medievali: 2
Fasi: 4
Fasi medievali: 2
% stratigrafia: 45.0
% stratigrafia medievale: 40.0
Complessità stratigrafica: 3
Restauro giunti e letti: Sì
Affidabilità: 3
Aree intonacate: Sì

Murature medievali:
Posa in opera:
corsi orizzontali e paralleli
Lavorazione:
pietre sbozzate a squadro
conci squadrati ***(A)***
Finitura:
regolarizzata
spianata ***(A)***

Note:
Non è possibile stabilire il rapporto col PP2 a causa di una fascia intonacata in corrispondenza dell'angolata di quest'ultimo.
La fase 2 interessa il lato sinistro; probabilmente si tratta di rifacimenti contemporanei alla costruzione del profferlo (post-medievale) e relativi al restauro di parte del paramento murario e alla trasformazione della finestra a sinistra al piano 2.

Piano 1

Informazioni generali:
Insegna
Alloggi per travi

Materiali:
Trachite

SX:
Fasi: 1
Apertura: Portalino

CSX:
Fasi: 1, 2, 3
Apertura: Portale
Intradosso: A tutto sesto
Extradosso: A sesto acuto

CDX:
Fasi: 1, 2, 3, 4
Apertura: Portale
Intradosso: A tutto sesto
Extradosso: A sesto acuto

Note:
Il concio di raccordo tra le ghiere dei portali reca un'incudine a bassorilievo.
Il portale al centro/destra ha le imposte aggettanti

verso l'interno dell'apertura.
Entrambi gli archi sono bicromi: alternano cunei in trachite grigio chiaro e grigio scuro.
I sette alloggi per travi di sostegno (tamponati) si trovano nella parte alta del piano 1, nel corso della muratura sopra gli archi dei portali.

Piano 2

Informazioni generali:
Cornice marcapiano
Mensole aggettanti

Materiali:
Trachite

SX:
Fasi: 2, 3
Apertura: Finestra

CSX:
Fasi: 1, 2, 3
Apertura: Finestra

CDX:
Fasi: 1, 2, 3
Apertura: Finestra

Note:
Della finestra a sinistra sono conservati i resti di due differenti redazioni, consistenti in due stipiti destri.
I coronamenti delle due finestre al centro/sinistra e centro/destra sono stati asportati in funzione delle aperture recenti.
Le tre mensole aggettanti si trovano nella parte alta del piano 2.

Prospetto Particolare 2

Informazioni generali:
Orientamento: Sud
Altezza (c): 4.5
Altezza (sx): 12.8
Piani: 4
Piani medievali: 1
Fasi: 2
Fasi medievali: 1
% stratigrafia: 30
% stratigrafia medievale: 25
Complessità stratigrafica: 1
Restauro giunti e letti: Sì
Affidabilità: 2
Aree intonacate: Sì

Murature medievali:
Pose in opera:
corsi orizzontali e paralleli
Lavorazione:
pietre sbozzate a squadro
Finitura:
regolarizzata

Note:
Il prospetto non ha aperture; non è possibile verificare il rapporto con le murature del PP1 a causa di una fascia verticale completamente intonacata.
Il restauro di giunti e letti è molto invasivo e non permette di determinare la lavorazione dei pezzi.
I tre piani superiori sono completamente intonacati.

Piano 1

Materiali:
Trachite

Complesso Architettonico 4

Informazioni generali:
Sito: 10105
Sigla: ARC
Funzione originaria: Residenziale, difensiva
Funzione attuale: Residenziale

Definizione:
Complesso di edifici di abitazione sul lato Est di via Talassese.

Descrizione:
All'interno di esso due soli edifici conservano murature medievali visibili dalla strada, mentre i prospetti esterni al borgo non sono accessibili né osservabili.
L'ipotesi di una funzione difensiva è valida non solo per il CF1 (vedi scheda), ma può essere avanzata per tutto il complesso, in considerazione della sua collocazione topografica, sul ciglio di un significativo salto di quota e coerente con la posizione della porta S. Andrea, e in assenza di altre strutture difensive.

Corpo di Fabbrica 1

Informazioni generali:
Sito: 10105
CA: 4
Foglio catastale: 30
Particella: 194
Sigla: ARC
Tipologia: Militare, civile
Specificare: Abitativa, mura di cinta
Funzione originaria: Residenziale, difensiva
Funzione attuale: Residenziale
Stato di conservazione: ottimo
PP Visibili: 1

Definizione:
Edificio civile in via Talassese 38

Descrizione:
Edificio di abitazioni nel Terzo Talassese, conservato sulla via per due piani fuori terra.
Il lato opposto (Ovest) sorge su alti scogli di arenaria ed è inaccessibile dall'esterno.
Le murature, soprattutto al piano 2, dove non hanno subito alcun restauro, si presentano in ottime condizioni di leggibilità. Il piano 1 è consolidato con abbondante cemento in giunti e letti e ha subito la modifica di entrambi i portali (e forse l'obliterazione completa di un portalino sul lato destro).
Nonostante queste trasformazioni evidenti, il CF è attribuibile ad un'unica fase costruttiva medievale.

Osservazioni:
È stato possibile, grazie alla disponibilità dei proprietari, accedere all'interno dell'edificio ed osservare il prospetto Ovest, affacciato sull'esterno del borgo e dotato di un'unica apertura in corrispondenza di mensole destinate a reggere apparati a sporgere: da queste osservazioni deriva l'ipotesi di una funzione difensiva del corpo di fabbrica.

Prospetto Particolare 1



Informazioni generali:
Orientamento: Sud/Est
Altezza (dx): 7.0
Altezza (c): 7.5
Altezza (sx): 7.5
Piani: 2
Piani medievali: 2
Fasi: 3
Fasi medievali: 1
% stratigrafia: 75.0
% stratigrafia medievale: 60.0
Complessità stratigrafica: 1
Restauro giunti e letti: Parziale
Affidabilità: 3
Aree intonacate: Sì

Murature medievali:
Posa in opera:
corsi orizzontali e paralleli
Lavorazione:
conci squadrati
conci squadrati ***(A)***
Finitura:
spianata
spianata ***(A)***

Note:
Le angolate non sono visibili a causa dell'addossamento dei due edifici contigui. Considerata la distribuzione degli accessi superstiti, disposti a sinistra e al centro, è possibile ipotizzare la perdita di un portalino, sostituito dall'attuale portoncino sulla destra, cui si accede tramite una scalinata.

Piano 1

Materiali:
Trachite

Note:
A causa del consolidamento e della modifica delle aperture la morfologia di entrambi gli archi non è definibile con certezza.

SX:
Fasi: 1
Apertura: Portale
Intradosso: A sesto ribassato
Estradosso: A sesto acuto

C:
Fasi: 1
Apertura: Portale
Intradosso: A sesto ribassato
Estradosso: A sesto acuto

Piano 2

Informazioni generali:
Cornice marcapiano

Materiali:
Trachite

Note:
Imposte delle finestre oblique e leggermente risalenti sull'estradosso.
Il marcapiano è modanato a gola con doppio cuscino sovrapposto.

CSX:
Fasi: 1, 2, 3
Apertura: Finestra
Intradosso: A sesto acuto
Estradosso: A sesto ribassato

C:
Fasi: 1, 2, 3
Apertura: Finestra
Intradosso: A sesto acuto
Estradosso: A sesto ribassato

Corpo di Fabbrica 2

Informazioni generali:
Sito: 10105
CA: 4
Foglio catastale: 30
Particella: 298
Sigla: ARC
Tipologia: Civile
Specificare: Abitativa
Funzione originaria: Residenziale
Funzione attuale: Residenziale
Stato di conservazione: Mediocre
PP Visibili: 2

Definizione:
Edificio civile in via Talassese 86

Descrizione:
Del CF (che si eleva per tre piani sulla via) è osservabile, poiché parzialmente privo di rivestimento, il solo prospetto Nord (PP1), nel passaggio voltato che conduce fuori dal borgo ad Ovest.
L'edificio ha una piccola parte delle fondazioni a vista, in trachite sbozzata e malta, sull'arenaria di base sommariamente regolarizzata.
Conserva due portali sestiacuti.

Prospetto Particolare 1



Informazioni generali:
Orientamento: Nord
Altezza (dx): 4.1
Altezza (c): 3.0
Altezza (sx): 8.5
Piani: 4
Piani medievali: 1
Fasi: 2
Fasi medievali: 1
% stratigrafia: 15.0
% stratigrafia medievale: 10.0
Complessità stratigrafica: 1
Restauro giunti e letti: Parziale
Affidabilità: 2
Aree intonacate: Sì

Murature medievali:
Posa in opera:
corsi orizzontali e paralleli
Lavorazione:
pietre sbozzate a squadro
conci squadrati ***(A)***
Finitura:
regolarizzata
spianata ***(A)***

Note:
L'altezza sinistra è quella complessiva dell'edificio, poiché l'estremità del prospetto è fuori dal passaggio voltato.
L'intonaco è posato intorno all'estradosso del portale sinistro, a contatto con esso.

Piano 1

Materiali:
Trachite

Note:
I piedritti esterni di entrambi i portali sono coperti da strutture addossate (scalinata e muretto).
La parte destra del portale destro è di ricostruzione.

CSX:
Fasi: 1, 2
Apertura: Portale
Intradosso: A sesto ribassato
Estradosso: A sesto acuto

DX:
Fasi: 1, 2
Apertura: Portale
Intradosso: A sesto ribassato
Estradosso: A sesto acuto

Complesso Architettonico 5

Informazioni generali:
Sito: 10105
Sigla: ARC
Funzione attuale: Residenziale

Definizione:
Complesso di edifici residenziali nel terzo di Castello, compreso tra via S. Niccolò ad Est e Via Peri ad Ovest.

Descrizione:
Complesso di edifici quasi interamente intonacati; tra le strutture con muratura a vista, soltanto un CF conserva un paramento murario, peraltro molto restaurato, riconducibile ad una fase edilizia medievale.

Conservazione:
pessima

Corpo di Fabbrica 1

Informazioni generali:
Sito: 10105
CA: 5
Foglio catastale: 30
Particella: 396
Tipologia: Civile
Funzione attuale: Residenziale
Stato di conservazione: Pessimo
PP Visibili: 3

Definizione:
Edificio civile in via S. Niccolò 64-68

Descrizione:
Edificio a pianta quadrata, visibile su tre lati, uno dei quali, ad Ovest, è intonacato solo parzialmente (PP1).
La muratura, conservata per 12 corsi di peperino sbozzato a squadro e zeppature in arenaria nei letti di posa, è fondata sulla roccia.

Prospetto Particolare 1



Informazioni generali:
Orientamento: Ovest
Altezza (dx): 12.0
Altezza (c): 12.0
Altezza (sx): 12.0
Piani: 4
Piani medievali: 1
Fasi: 3
Fasi medievali: 1
% stratigrafia: 25.0
% stratigrafia medievale: 20.0
Complessità stratigrafica: 1
Restauro giunti e letti: Sì
Affidabilità: 1
Aree intonacate: Sì

Murature medievali:
Posa in opera:
corsi orizzontali e paralleli
Lavorazione:
pietre sbozzate a squadro
conci squadrati ***(A)***
Finitura:
bugnata ***(A)***
spianata
spianata ***(A)***

Note:
Il forte degrado superficiale non permette osservazioni puntuali sulla finitura del paramento.

Piano 1

Materiali:
Trachite

Complesso Architettonico 6

Informazioni generali:
Sito: 10105
Sigla: ARC
Funzione originaria: Residenziale
Funzione attuale: Residenziale

Definizione:
Complesso di edifici di abitazione sul lato Est di via Talassese, nella parte centrale del borgo

Descrizione:
Il complesso si compone di tre corpi di fabbrica medievali, con l'aggiunta successiva di fabbricati di dimensioni ridotte o di servizio (come la scala sul lato nord).

Conservazione:
mediocre: tutti i corpi di fabbrica hanno subito interventi in antico e restauri recenti.

Corpo di Fabbrica 1



Informazioni generali:
Sito: 10105
CA: 6
Foglio catastale: 30
Particella: 326
Sigla: ARC
Tipologia: Civile
Specificare: Abitativa
Funzione originaria: Residenziale
Funzione attuale: Residenziale
Stato di conservazione: pessimo, a causa dell'obliterazione di tutte le aperture e dell'invasivo consolidamento.
PP Visibili: 2

Cronologia:
Anteriore a: 2

Definizione:
Edificio di abitazioni in via Talassese 59

Descrizione:
IL corpo di fabbrica è distinto dal CF2 (a Nord, stratigraficamente successivo) da un'angolata ancora visibile al piano 1, mentre a partire dal piano 2 la muratura dei due fabbricati è continua.
Conservati quattro piani murati in trachite sbozzata a squadro, apparentemente disposta in corsi orizzontali e paralleli.
Il prospetto Sud (PP2) non è stato registrato in quanto quasi completamente coperto da un corpo di fabbrica addossato; è visibile, nonostante la visuale in forte scorcio, un portalino ad arco al piano 3.

Prospetto Particolare 1



Informazioni generali:
Orientamento: Ovest
Altezza (dx): 12.9
Altezza (c): 12.4
Altezza (sx): 9.8
Piani: 4
Piani medievali: 4
Fasi: 4
Fasi medievali: 2
% stratigrafia: 80.0
% stratigrafia medievale: 50.0
Complessità stratigrafica: 1
Restauro giunti e letti: Sì
Affidabilità: 1
Aree intonacate: Sì

Murature medievali:
Posa in opera:
corsi orizzontali e paralleli
Lavorazione:
conci squadrati ***(A)***
Finitura:
regolarizzata
regolarizzata ***(A)***

Note:
Fase 1: angolata al piano 1
Fase 2: murature dalla parte alta del piano 1 fino al sottotetto, finestra in posizione medio/sinistra al piano 2.

Piano 1

Materiali:
Trachite

Piano 2

Materiali:
Trachite

Note:
L'architrave è pentagonale e reca un'incisione con una stella a dieci punte con un cerchio centrale.

MSX:
Fasi: 1, 2, 3, 4
Apertura: Finestra
Intradosso: Architrave
Estradosso: Architrave

Piano 3

Materiali:
Trachite

Piano 4

Materiali:
Trachite

Corpo di Fabbrica 2

Informazioni generali:
Sito: 10105
CA: 6
Foglio catastale: 30
Particella: 324
Tipologia: Civile
Specificare: Abitativa
Funzione originaria: Residenziale
Funzione attuale: Residenziale
Stato di conservazione: Mediocre
PP Visibili: 2

Cronologia:
Posteriore a: 1

Definizione:
Edificio di abitazioni in via Talassese 55-57

Descrizione:
Il corpo di fabbrica è addossato al CF1: la parte inferiore, sebbene di ricostruzione, è appoggiata ad un'angolata al piano 1, in corrispondenza della sporgenza del fronte degli edifici su via Talassese, mentre a partire dal piano 2 la muratura è continua.
Il prospetto Ovest(PP1) è parzialmente rivestito e presenta residui di intonaco in giunti e letti, a invadere parzialmente la superficie dei conci.
Si rileva un esteso crollo della parte Nord, ai piani 2, 3 e 4, cui segue una ricostruzione in materiali misti (post-medievale), che interessa anche la parte sinistra della finestra al piano 3 (PP1).
Il prospetto Nord (PP2) ha murature meglio conser-

vate ma prive di aperture medievali; non ha rapporti col PP1 a causa della ricostruzione (recente al piano 1) dell'angolata Nord-Ovest.

Prospetto Particolare 1



Informazioni generali:
Orientamento: Ovest
Altezza (dx): 9.5
Altezza (sx): 12.4
Piani: 4
Piani medievali: 4
Fasi: 5
Fasi medievali: 1
% stratigrafia: 40.0
% stratigrafia medievale: 30.0
Complessità stratigrafica: 1
Restauro giunti e letti: Sì
Affidabilità: 1
Aree intonacate: Sì

Murature medievali:
Posa in opera:
corsi orizzontali e paralleli
Lavorazione:
pietre sbozzate a squadro
conci squadrati ***(A)***
Finitura:
regolarizzata
spianata ***(A)***

Note:
Il piano 1 è quasi interamente rivestito e dotato di due portali recenti.

Piano 1

Materiali:
Trachite

Piano 2

Materiali:
Trachite

Note:
conserva solo cinque conci dello stipite destro, in prossimità del CF1.

DX:
Fasi: 1
Apertura: Finestra

Piano 3

Materiali:
Trachite

Note:
conserva solo lo stipite destro (tre conci e imposta sgusciata).

SX:
Fasi: 1
Apertura: Finestra
Intradosso: Architrave
Estradosso: Architrave

Piano 4

Materiali:
Trachite

Prospetto Particolare 2



Informazioni generali:
Orientamento: Nord
Altezza (dx): 9.5
Altezza (c): 7.0
Piani: 3
Piani medievali: 3
Fasi: 4
Fasi medievali: 1
% stratigrafia: 80.0
% stratigrafia medievale: 55.0
Complessità stratigrafica: 1
Restauro giunti e letti: Parziale
Affidabilità: 2
Aree intonacate: Sì

Murature medievali:
Posa in opera:
corsi orizzontali e paralleli
Lavorazione:
pietre sbozzate a squadro
pietre sbozzate a squadro ***(A)***
Finitura:
regolarizzata
regolarizzata ***(A)***

Note:
Il prospetto è parzialmente coperto da una scala di accesso al piano 2.
Meno compromesso del PP1, conserva tuttavia solo il paramento murario, restaurato in giunti e letti con l'inserimento di zeppe in laterizio.

Piano 1
Non conserva murature medievali

Piano 2

Materiali:
Trachite

Piano 3

Materiali:
Trachite

Corpo di Fabbrica 3



Informazioni generali:
Sito: 10105
CA: 6
Foglio catastale: 30
Particella: 325, 328
Tipologia: Civile
Specificare: Abitativa
Funzione originaria: Residenziale
Funzione attuale: Residenziale
Stato di conservazione: Mediocre
PP Visibili: 2

Definizione:
Edificio di abitazioni in via Fioravantesca 16

Descrizione:
Il corpo di fabbrica presenta due prospetti visibili, dei quali conserva murature medievali il solo PP1 (Est).
Dotato di un solo piano fuori terra su via Fioravantesca, che si trova ad una quota molto superiore rispetto a via Talassese (limite Ovest del complesso architettonico).
Sono leggibili, nonostante le ricostruzioni e il parziale rivestimento, due fasi medievali.
La prima di esse è individuata dalla muratura nella parte sinistra e centrale, la seconda dal portale ad arco.

Prospetto Particolare 1



Informazioni generali:
Orientamento: Est
Altezza (dx): 1.85
Altezza (c): 5.4
Altezza (sx): 4.1
Piani: 1
Piani medievali: 1
Fasi: 5
Fasi medievali: 2
% stratigrafia: 60.0
% stratigrafia medievale: 30.0
Complessità stratigrafica: 1
Restauro giunti e letti: Sì
Affidabilità: 2
Aree intonacate: Sì

Murature medievali:
Posa in opera:
corsi orizzontali e paralleli
Lavorazione:
pietre sbozzate a squadro
conci squadrati ***(A)***
Finitura:
regolarizzata
spianata ***(A)***

Note:
Fase 1: muratura al centro e a sinistra
Fase 2: portale

Piano 1

Materiali:
Trachite

Note:
Del portale si conserva parte degli stipiti e la ghiera (dalla geometria molto incerta); tutti gli elementi sono intaccati dalla riduzione dell'accesso, ossia l'attuale portalino architravato.

CSX:
Fasi: 2
Apertura: Portale
Estradosso: A sesto acuto

Complesso Architettonico 7

Informazioni generali:
Sito: 10105
Sigla: ARC
Funzione originaria: Residenziale
Funzione attuale: Residenziale

Definizione:
Complesso di edifici di abitazione compreso tra via Peri ad Ovest e la chiesa di S. Niccolò ad est.

Descrizione:
L'isolato, orientato Nord-Sud, è composto da edifici residenziali per la maggior parte intonacati.
Si conserva a vista soltanto una porzione di paramento murario in trachite, privo di aperture, alla base di un fabbricato di 4 piani in via Peri.

Conservazione:
Pessima

Corpo di Fabbrica 1

Informazioni generali:
Sito: 10105
CA: 7
Foglio catastale: 30
Particella: 210
Tipologia: Civile
Funzione attuale: Residenziale
Stato di conservazione: Pessimo
PP Visibili: 2

Definizione:
Edificio civile in via Peri 23

Descrizione:
L'edificio si eleva per quattro piani fuori terra, con due prospetti liberi, di cui uno solo parzialmente privo di rivestimento (Ovest, PP1).
La muratura è fondata sulla roccia regolarizzata e foderata con arenaria spaccata.
La superficie a vista è stata stonacata meccanicamente e pertanto le tracce di finitura sono molto dubbie.

Prospetto Particolare 1



Informazioni generali:
Orientamento: Ovest
Altezza (dx): 12.2
Altezza (c): 12.2
Altezza (sx): 12.2
Piani: 4
Piani medievali: 1
Fasi: 4
Fasi medievali: 2
% stratigrafia: 20.0
% stratigrafia medievale: 20.0
Complessità stratigrafica: 1
Restauro giunti e letti: Sì
Affidabilità: 2
Aree intonacate: Sì

Murature medievali:
Posa in opera:
corsi orizzontali e paralleli
corsi non orizzontali e paralleli
orizzontamenti irregolari
Lavorazione:
pietre spaccate
pietre sbozzate a squadro
Finitura:
assente
regolarizzata

Note:
L'arenaria spaccata e legata da abbondante malta che attualmente fodera la roccia potrebbe costituire i resti del sacco di una muratura più regolare.

Piano 1

Materiali:
arenaria (fase 1), trachite (fase 2)

Complesso Architettonico 8

Informazioni generali:
Sito: 10105
Sigla: ARC
Funzione originaria: Residenziale
Funzione attuale: Residenziale

Definizione:
Complesso di edifici di abitazione compreso tra via Peri ad Est e via Fioravantesca ad Ovest

Descrizione:
Isolato composto interamente di strutture residenziali, edificate contro roccia per uno o due piani: via Fioravantesca si trova infatti ad una quota inferiore rispetto a via Peri.
Conserva tre corpi di fabbrica con murature medievali a vista.

Conservazione:
Mediocre.

Corpo di Fabbrica 1

Informazioni generali:
Sito: 10105
CA: 8
Foglio catastale: 30
Particella: 347
Sigla: ARC
Tipologia: Civile
Specificare: Abitativa
Funzione originaria: Residenziale
Funzione attuale: Residenziale
Stato di conservazione: Mediocre
PP Visibili: 3

Definizione:
Edificio civile in via Fioravantesca 3

Descrizione:
Edificio di abitazioni elevato per un massimo di tre piani fuori terra.
L'altezza originaria del CF era di tre piani e la copertura a doppio spiovente: il prospetto Ovest (PP1) ne conserva la traccia, seppur irregolare.
Gli accessi si trovano su questo prospetto, mentre quello Nord (PP2)è quasi interamente post-medievale e conserva solo lacerti di murature in corrispondenza dell'angolata.
Il lato Est (PP3) conserva un'estensione maggiore di paramento medievale.
Tutto l'edificio ha giunti e letti restaurati e aree intonacate, queste ultime forse a coprire tamponamenti o interventi particolarmente recenti.
La lettura risulta particolarmente complessa a causa del reimpiego e rimontaggio di elementi architettonici in fasi forse post-medievali e della modifica delle aperture.

Prospetto Particolare 1



Informazioni generali:
Orientamento: Ovest
Altezza (dx): 12.0
Altezza (c): 11.3
Altezza (sx): 10.9
Piani: 4
Piani medievali: 3
Fasi: 6
Fasi medievali: 3
% stratigrafia: 70.0
% stratigrafia medievale: 35
Complessità stratigrafica: 2
Restauro giunti e letti: Sì
Affidabilità: 2
Aree intonacate: Sì

Murature medievali:
Posa in opera:
corsi orizzontali e paralleli
Lavorazione:
pietre sbozzate a squadro
conci squadrati ***(A)***
Finitura:
regolarizzata
spianata
spianata ***(A)***

Note:
Fase 1: paramento murario del piano 1 (l'apparecchiatura è diversa dal piano 2)
Fase 2: piani 2 e 3
Fase 3: aperture al piano 1, rimontate forse ancora in periodo tardomedievale e per questo descritte.

Piano 1

Materiali:
Trachite

Note:
I due portali, su piedritto centrale comune, appaiono entrambi rimontati: la curva dell'estradosso di quello a destra intercetta la ghiera dell'altro.
Particolare la morfologia dell'arco con conci a martello, poggianti su conci d'imposta poligonali e molto alti.

CSX:
Fasi: 3, 4
Apertura: Portale
Intradosso: A tutto sesto
Conci a martello

CDX:
Fasi: 3, 4
Apertura: Portale
Intradosso: A sesto ribassato
Estradosso: A sesto acuto

Piano 2

Materiali:
Trachite

Note:
Entrambe le finestre sostituite da aperture recenti; data la forma dei tagli, è probabile che avessero degli architravi.
Si conservano gli stipiti, per circa 6 corsi.

CSX:
Fasi: 2, 3, 4
Apertura: Finestra

CDX:
Fasi: 2, 3, 4
Apertura: Finestra

Piano 3

Materiali:
Trachite

Note:
finestra con architrave carenato

C:
Fasi: 2, 3, 4, 5
Apertura: Finestra
Intradosso: Architrave
Estradosso: Architrave

Prospetto Particolare 2



Informazioni generali:
Orientamento: Nord
Altezza (dx): 11.0
Altezza (c): 10.0
Altezza (sx): 5.8
Piani: 4
Piani medievali: 3
Fasi: 4
Fasi medievali: 1
% stratigrafia: 80.0
% stratigrafia medievale: 5.0
Complessità stratigrafica: 1
Restauro giunti e letti: Sì
Affidabilità: 1
Aree intonacate: Sì

Murature medievali:
Posa in opera:
corsi orizzontali e paralleli
Lavorazione:
pietre sbozzate a squadro
conci squadrati ***(A)***
Finitura:
regolarizzata
regolarizzata ***(A)***
spianata ***(A)***

Note:
Fase 1: angolata destra e paramento adiacente

Piano 1

Materiali:
Trachite

Prospetto Particolare 3



Informazioni generali:
Orientamento: Est
Altezza (dx): 6.0
Altezza (c): 5.3
Altezza (sx): 7.2
Piani: 3
Piani medievali: 1
Fasi: 3
Fasi medievali: 1
% stratigrafia: 60.0
% stratigrafia medievale: 30.0
Complessità stratigrafica: 1
Restauro giunti e letti: Sì
Affidabilità: 1
Aree intonacate: Sì

Murature medievali:
Posa in opera:
corsi orizzontali e paralleli
Lavorazione:
pietre sbozzate a squadro
conci squadrati ***(A)***
Finitura:
regolarizzata
regolarizzata ***(A)***
spianata ***(A)***

Piano 1

Materiali:
Trachite

Corpo di Fabbrica 2

Informazioni generali:
Sito: 10105
CA: 8
Foglio catastale: 30
Particella: 354
Sigla: ARC
Tipologia: Civile
Funzione attuale: Residenziale
Stato di conservazione: Mediocre
PP Visibili: 3

Definizione:
Edificio in via Peri

Descrizione:
L'edificio sorge tra via Peri e via Fioravantesca; il prospetto Ovest si trova sotto un passaggio coperto che collega le due strade.
I piani fuori terra sono tre su via Peri e quattro su via Fioravantesca.
Le murature meglio conservate si trovano sotto il passaggio coperto (Ovest, PP1), determinato dall'addossamento di un corpo di fabbrica successivo.
Esse consistono in una sostruzione (foderatura della roccia) in arenaria spaccata di piccole e medie dimensioni; al disopra troviamo un paramento in peperino sbozzato a squadro.
L'angolata Nord di questa muratura (successiva alla muratura) consiste in un pilastro visibile sul prospetto Nord (PP2), successivamente tagliato per inserire un arco in laterizi che valica il passaggio.

Osservazioni:
La finitura dei conci del pilastro è a bugnato rustico, abbastanza rara all'interno del sito.

Prospetto Particolare 1



Informazioni generali:
Orientamento: Ovest
Altezza (dx): 4.85
Altezza (c): 6.4
Altezza (sx): 4.0
Piani: 1
Piani medievali: 1
Fasi: 6
Fasi medievali: 3
% stratigrafia: 70.0
% stratigrafia medievale: 40.0
Complessità stratigrafica: 1
Restauro giunti e letti: Parziale
Affidabilità: 2
Aree intonacate: Sì

Murature medievali:
Posa in opera:
corsi orizzontali e paralleli
orizzontamenti regolari
Lavorazione:
pietre spaccate
pietre sbozzate
pietre sbozzate a squadro
conci squadrati ***(A)***
Finitura:
bugnata ***(A)***
assente
regolarizzata
spianata ***(A)***

Note:
Fase 1: fodera della roccia e sostruzione in arenaria spaccata e sbozzata
Fase 2: paramento murario in peperino
Fase 3: angolata/pilastro a sinistra del prospetto e paramento in arenaria sottostante

Piano 1

Materiali:
arenaria (fase 1), trachite (fase 2); arenaria e trachite (fase 3)

Prospetto Particolare 2



Informazioni generali:
Orientamento: Nord
Altezza (dx): 12.4
Altezza (c): 12.4
Altezza (sx): 9.3
Piani: 4
Piani medievali: 2
Fasi: 7
Fasi medievali: 2
% stratigrafia: 80.0
% stratigrafia medievale: 5.0
Complessità stratigrafica: 2
Restauro giunti e letti: Parziale
Affidabilità: 2
Aree intonacate: Sì

Murature medievali:
Posa in opera:
corsi orizzontali e paralleli
Lavorazione:
pietre sbozzate a squadro
conci squadrati ***(A)***
Finitura:
regolarizzata
bugnata ***(A)***

Note:
Fase 1: pilastro a destra
Fase 2: porzioni di paramento in alto al piano 1, senza continuità fisica col pilastro.
La fase 1 corrisponde alla fase 3 del PP1.

Piano 1

Materiali:
Trachite, arenaria (fase 1); trachite (fase 2)

Note:
Il pilastro è costituito da un concio squadrato di peperino posto in opera di fascia alternato a due di testa con piccola bozza centrale zeppata in arenaria

DX:

Fasi: 1, 2, 3, 4, 5, 6
Pilastro

Corpo di Fabbrica 3



Informazioni generali:
Sito: 10105
CA: 8
Foglio catastale: 30
Particella: 364
Sigla: ARC
Tipologia: Civile
Specificare: Abitativa
Funzione originaria: Residenziale
Funzione attuale: Residenziale
Stato di conservazione: Mediocre
PP Visibili: 1

Definizione:
Edificio civile in via Fioravantesca 47

Descrizione:
L'edificio si trova in posizione arretrata e con un accesso molto elevato rispetto alla quota di via Fioravantesca; vi si accede mediante piccole rampe di scale scoperte.
Soltanto il piano 1 del prospetto sulla strada è privo di rivestimento, ma i piani superiori sono comunque successivi al CF adiacente, post-medievale.
Sono visibili le fondazioni su roccia regolarizzata, in arenaria spaccata di dimensioni medie e piccole.
Non conserva aperture relative alla prima fase edilizia.

Prospetto Particolare 1



Informazioni generali:
Orientamento: Ovest
Altezza (dx): 10.8
Altezza (c): 10.8
Altezza (sx): 11.0
Piani: 3
Piani medievali: 1
Fasi: 3
Fasi medievali: 1
% stratigrafia: 30.0
% stratigrafia medievale: 18.0
Complessità stratigrafica: 1
Restauro giunti e letti: No
Affidabilità: 3
Aree intonacate: Sì

Murature medievali:
Posa in opera:
corsi orizzontali e paralleli
pietre sbozzate a squadro
Lavorazione:
pietre sbozzate a squadro
Finitura:
regolarizzata
spianata

Note:
La superficie spianata di alcuni conci è molto probabilmente dovuta al degrado.

Piano 1

Materiali:
Trachite, arenaria

Complesso Architettonico 9

Informazioni generali:
Sito: 10105
Sigla: ARC
Funzione originaria: Residenziale
Funzione attuale: Residenziale

Definizione:
Complesso di edifici residenziali situato nell'area centro-settentrionale del borgo, tra via Talassese e il 'Codaccio' o Terzo Pianese.

Descrizione:
L'area su cui insiste l'isolato è caratterizzata da un forte sbalzo di quota: circa 10 m tra il lato Sud e quello Nord del CA.
La distribuzione degli edifici è molto compatta, rispetto agli altri complessi del sito, che seguono generalmente l'andamento delle balze di arenaria con una forma stretta e allungata.
Conserva fasi edilizie bassomedievali in due corpi di fabbrica, in via Talassese e via Dei Forni.

Conservazione:
media

Corpo di Fabbrica 1

Informazioni generali:
Sito: 10105
CA: 9
Foglio catastale: 30
Particella: 107
Sigla: ARC
Tipologia: Civile
Specificare: Abitazioni
Funzione originaria: Residenziale
Funzione attuale: Residenziale
Stato di conservazione: Mediocre
PP Visibili: 2

Definizione:
Edificio civile in via Talassese 8-10

Descrizione:
Edificio a pianta quadrangolare con due prospetti visibili; Il primo piano è completamente intonacato su entrambi i lati liberi, il secondo presenta paramenti medievali a vista, pur con numerosi rifacimenti recenti, il terzo è abbastanza ben conservato e presenta una finestra su ciascun prospetto.
Le murature sono comunque poco leggibili a causa del consolidamento di giunti e letti in cemento rifluente e stilato.

Prospetto Particolare 1



Informazioni generali:
Orientamento: Sud
Altezza (dx): 12.5
Altezza (c): 11.6
Altezza (sx): 11.6
Piani: 4
Piani medievali: 3
Fasi: 4
Fasi medievali: 1
% stratigrafia: 70.0
% stratigrafia medievale: 40.0
Complessità stratigrafica: 1
Restauro giunti e letti: Sì
Affidabilità: 1
Aree intonacate: Sì

Murature medievali:
Posa in opera:
corsi orizzontali e paralleli
Lavorazione:
pietre sbozzate
pietre sbozzate a squadro
conci squadrati ***(A)***
Finitura:
regolarizzata
spianata
spianata ***(A)***

Note:
La muratura medievale, ben osservabile solo al piano 3, è in peperino sbozzato a squadro con frequenti zeppature lamellari in arenaria.
Gli altri paramenti non hanno giunti e letti a vista

Piano 1

Materiali:
Trachite

Note:
parzialmente intonacato e compromesso dall'apertura di accessi recenti

Piano 2

Materiali:
Trachite

Note:
Del portalino restano soltanto alcuni conci degli stipiti.
A causa del restauro molto pesante non è possibile determinare il numero di fasi medievali.

MDX:
Fasi: 1
Apertura: Finestra
Intradosso: A sesto acuto
Estradosso: A tutto sesto

Piano 3

Materiali:
Trachite, arenaria (zeppature)

Note:
L'architrave della finestra e il davanzale sono reinseriti.

C:
Fasi: 1
Apertura: Finestra

Prospetto Particolare 2



Informazioni generali:
Orientamento: Ovest
Altezza (dx): 11.6
Piani: 4
Piani medievali: 2
Fasi: 4
Fasi medievali: 1
% stratigrafia: 60.0
% stratigrafia medievale: 40.0
Complessità stratigrafica: 1
Restauro giunti e letti: Sì
Affidabilità: 1
Aree intonacate: Sì

Murature medievali:
Posa in opera:
corsi orizzontali e paralleli
Lavorazione:
pietre sbozzate a squadro
conci squadrati ***(A)***
Finitura:
regolarizzata
spianata ***(A)***

Note:
La parte centrale e destra del Prospetto è parzialmente coperta da un edificio addossato.

Piano 1

Materiali:
Trachite

Note:
La parte visibile è quasi interamente cementata.

Piano 2

Materiali:
Trachite

Piano 3

Materiali:
Trachite, arenaria (zeppature)

C:
Fasi: 1
Apertura: Finestra
Intradosso: Architrave
Estradosso: Architrave

Corpo di Fabbrica 2

Informazioni generali:
Sito: 10105
CA: 9
Foglio catastale: 30
Particella: 99, 100
Sigla: ARC
Tipologia: Civile
Specificare: Abitazioni
Funzione originaria: Residenziale
Funzione attuale: Residenziale
Stato di conservazione: medio
PP Visibili: 1

Definizione:
Edificio civile in via Dei Forni 4-6

Descrizione:
L'edificio, di tre piani, conserva un solo prospetto libero.
È attualmente identificato da due particelle catastali, ma si tratta certamente di un corpo di fabbrica unico.
Non ha subito restauri recenti, ma la leggibilità è in parte compromessa dall'ampiezza ridotta della strada.

I limiti della struttura non sono visibili a causa dell'addossamento dei due edifici adiacenti.
Le trasformazioni più significative riguardano la distribuzione delle finestre e un esteso taglio verticale sul lato Est per l'aggancio dell'edificio contiguo.

Prospetto Particolare 1



Informazioni generali:
Orientamento: Nord
Piani: 3
Piani medievali: 3
Fasi: 6
Fasi medievali: 1
% stratigrafia: 80.0
% stratigrafia medievale: 70.0
Complessità stratigrafica: 2
Restauro giunti e letti: Parziale
Affidabilità: 2
Aree intonacate: No

Murature medievali:
Posa in opera:
corsi orizzontali e paralleli
Lavorazione:
pietre sbozzate a squadro
conci squadrati ***(A)***
Finitura:
regolarizzata
spianata ***(A)***

Note:
La muratura è in peperino con zeppature in arenaria: lamellari e frequenti nei letti e sugli architravi delle finestre, poligonali e soltanto in corrispondenza delle aperture nei giunti.
Sono presenti orizzontamenti in arenaria e piccole bozze disposte in verticale, alcune delle quali potrebbero tamponare buche pontaie.

Piano 1

Materiali:
Trachite, arenaria

Note:
Del portale a destra si conservano solo gli stipiti.
L'altro è rimaneggiato: reinserimento dei cunei originali in posizione simmetrica, imposta destra più alta.

SX:
Fasi: 1, 2
Apertura: Portale

CDX:
Fasi: 1, 2, 3, 4, 5, 6
Apertura: Portale
Intradosso: A tutto sesto
Estradosso: A sesto acuto

Piano 2

Materiali:
Trachite, arenaria

Note:
Le finestre al centro e sinistra hanno architravi carenati (pentagonali con profili superiori arrotondati); quella a destra ha architrave pentagonale.
La finestra centrale conserva solo l'imposta destra, che è modanata a gola, mentre le altre hanno conci semplici.
I davanzali sono reinseriti.

SX:
Fasi: 1, 2, 3, 4, 5, 6
Apertura: Finestra
Intradosso: Architrave
Estradosso: Architrave

C:
Fasi: 1, 2, 3, 4, 5, 6
Apertura: Finestra
Intradosso: Architrave
Estradosso: Architrave

DX:
Fasi: 1, 2, 3, 4, 5, 6
Apertura: Finestra
Intradosso: Architrave
Estradosso: Architrave

Piano 3

Materiali:
Trachite, arenaria

Note:
Le aperture di questo piano sono fuori asse rispetto a quelle del piano 2: posizionate più o meno al centro dello spazio tra queste ultime ma leggermente spostate verso destra.

C:
Fasi: 1
Apertura: Finestra

CDX:
Fasi: 1
Apertura: Finestra

Complesso Architettonico 10

Informazioni generali:
Sito: 10105
Sigla: ARC
Funzione originaria: Religiosa, residenziale
Funzione attuale: Religiosa, residenziale

Definizione:
Complesso di edifici per la maggior parte ecclesiastici, comprendente la chiesa di S. Leonardo

Descrizione:
Gruppo di edifici situato nella parte settentrionale del borgo, nel Terzo Pianese.
Si tratta del complesso meglio conservato del sito: esso comprende, infatti, cinque corpi di fabbrica con evidenze medievali.
Tranne uno (CF6), tutti questi edifici, sebbene non presentino caratteristiche tipologiche particolari, possono essere ascritti ad una committenza (ed uso) di tipo ecclesiastico in virtù di numerosi simboli (croci incise e un bassorilievo raffigurante l'agnus dei) ancora visibili sulle facciate.
Il complesso si dispone intorno alla Piazzetta della Chiesa, un'area pianeggiante che si colloca ad una quota inferiore di circa dieci metri rispetto a via Talassese; alle spalle della chiesa il terreno declina decisamente e gli affioramenti di arenaria sono ben visibili alla base del CF2.

Conservazione:
La facciata della chiesa e il CF2 si trovano in un buono stato di conservazione e leggibilità, mentre gli altri edifici (in particolar modo il CF3) hanno subito consolidamenti recenti.

Interpretazione:
Ad esclusione del CF6, la cui funzione sembra essere stata di tipo artigianale/residenziale, tutto il complesso sembra essere sorto in funzione della chiesa di S. Leonardo e delle attività, probabilmente di tipo assistenziale, gestite dall'abbazia di S. Salvatore, titolare esclusiva dei diritti sulla chiesa.

Corpo di Fabbrica 1



Informazioni generali:
Sito: 10105
CA: 10
Foglio catastale: 30
Particella: A
Sigla: ARC
Tipologia: Religiosa
Funzione originaria: Religiosa
Funzione attuale: Religiosa
Stato di conservazione: medio
PP Visibili: 2

Definizione:
Chiesa di S. Leonardo

Descrizione:
La chiesa sorge nel Terzo Pianese, in un complesso di edifici caratterizzati probabilmente da una funzione assistenziale e in stretto rapporto con la chiesa stessa.
La parte sinistra della facciata (sud) è quasi completamente coperta dalla canonica, mentre la parte destra risulta abbastanza ben leggibile.
Il portale e la finestra quadrangolare sono frutto di interventi post-medievali, come pure le murature nella parte alta a sinistra, mentre il lato destro conserva il paramento originario, fino all'altezza della finestra.

Corpo di Fabbrica 2

Informazioni generali:
Sito: 10105
CA: 10
Foglio catastale: 30
Particella: 57
Sigla: ARC
Tipologia: Civile
Funzione originaria: Annesso della chiesa di S. Leonardo
Funzione attuale: Residenziale
Stato di conservazione: Buono
PP Visibili: 4

Cronologia:
Anteriore a: 3

Definizione:
Edificio in via Magliano 4

Descrizione:
Edificio a pianta poligonale conservato per tre piani fuori terra.
Costruito su roccia fortemente digradante: la parte Est (PP2-3) mantiene a vista le fondazioni, su arenaria regolarizzata, mentre gli accessi attuali (a Nord, PP1) si trovano ad una quota più elevata.
Conserva un solo accesso relativo alla prima fase riconoscibile, sul PP3.
Sono leggibili fasi di cantiere, evidenti dalla successione di blocchi costruttivi e dalla disposizione delle buche pontaie sul PP2.
L'edificio è collegato alla chiesa tramite un passaggio su volta post-medievale.

Osservazioni:
Sono presenti croci incise sugli architravi delle finestre e un'epigrafe in un concio di angolata del PP2

Prospetto Particolare 1



Informazioni generali:
Orientamento: Nord
Altezza (dx): 8.7
Altezza (c): 7.3
Altezza (sx): 6.9
Piani: 3
Piani medievali: 1
Fasi: 4
Fasi medievali:1
% stratigrafia: 85.0
% stratigrafia medievale: 50.0
Complessità stratigrafica: 2
Restauro giunti e letti: Parziale
Affidabilità: 2
Aree intonacate: No

Murature medievali:
Posa in opera:
corsi orizzontali e paralleli
Lavorazione:
pietre sbozzate a squadro
pietre sbozzate a squadro ***(A)***
Finitura:
regolarizzata
regolarizzata ***(A)***

Note:
La fase 1 consiste nell'angolata sinistra al piano 1 e nel paramento murario ai piani 2 e 3.
Numerosi interventi post-medievali nel sistema delle aperture e nella parte sommitale, in muratura mista.

Piano 1

Materiali:
Trachite

Piano 2

Materiali:
Trachite

Piano 3

Materiali:
Trachite

Prospetto Particolare 2



Informazioni generali:
Orientamento: Est
Altezza (dx): 10.0
Altezza (c): 10.3
Altezza (sx): 10.6
Piani: 3
Piani medievali: 3
Fasi: 4
Fasi medievali: 2
% stratigrafia: 100.0
% stratigrafia medievale: 85.0
Complessità stratigrafica: 1

Restauro giunti e letti: Parziale
Affidabilità: 3
Aree intonacate: No

Murature medievali:
Posa in opera:
corsi orizzontali e paralleli
corsi non orizzontali e paralleli
Lavorazione:
pietre sbozzate a squadro
conci squadrati
conci squadrati ***(A)***
Finitura:
regolarizzata
regolarizzata ***(A)***
spianata
spianata ***(A)***

Note:
La finitura spianata di molti conci in angolata e paramento potrebbe essere dovuta al degrado delle superfici.
La finestra del piano 1 si trova molto in alto rispetto alla quota stradale: alla base c'è un vano seminterrato e parzialmente scavato nella roccia cui si accede dal portale sul PP3.
Molti conci di trachite del paramento sono di colore rossastro.
Fase 1: paramento murario ai piani 1, 2, 3; finestra al centro/destra al piano 3
Fase 2: finestre e rialzamento.
Sono presenti, sui due architravi delle finestre di fase 2, una croce di S. Giovanni e una croce greca.

Piano 1

Materiali:
Trachite

Note:
Architrave rettangolare con croce incisa al centro
Epigrafe in un concio di angolata: 'Antonio di Pietro'

CDX:
Fasi: 2, 3, 4
Apertura: Finestra
Intradosso: Architrave
Estradosso: Architrave

Piano 2

Materiali:
Trachite

Note:
Architrave carenato (a timpano con profili superiori arrotondati) con croce di S. Giovanni

MDX:
Fasi: 2, 3, 4
Apertura: Finestra
Intradosso: Architrave
Estradosso: Architrave

Piano 3

Materiali:
Trachite

Note:
Stipiti di fase 1, architrave fase 2.

CDX:
Fasi: 1, 2, 3, 4
Apertura: Finestra
Intradosso: Architrave
Estradosso: Architrave

Prospetto Particolare 3



Informazioni generali:
Orientamento: Sud
Altezza (c): 10.8
Altezza (sx): 10.1
Piani: 3
Piani medievali: 3
Fasi: 4
Fasi medievali: 2
% stratigrafia: 90.0
% stratigrafia medievale: 75.0
Complessità stratigrafica: 1
Restauro giunti e letti: Sì
Affidabilità: 2
Aree intonacate: No

Murature medievali:
Posa in opera:
corsi orizzontali e paralleli
Finitura:
regolarizzata
spianata ***(A)***

Note:
La lavorazione dei conci non è definibile con certezza, poiché giunti e letti sono stilati con cemento rifluente.
Il prospetto è mediamente affidabile perché le murature sono comunque legate a quelle del PP2.
Fase 1: piani 1 e 2
Fase 2: piano 3

Piano 1

Materiali:
Trachite

Note:
L'architrave è spaccato; i frammenti, slittati dalla loro sede, sono stati consolidati in posto con cemento.
È retto da mensole aggettanti verso l'interno dell'apertura, dal profilo arrotondato.
Al centro ha una croce solare (croce greca a rilievo inscritta in un cerchio sbassato) tra un'ellisse e un triangolo; molto abrasa, sembrerebbe lo stesso simbolo dell'architrave della finestra al piano 2.

C:
Fasi: 1, 2, 3
Apertura: Portale
Intradosso: Architrave
Estradosso: Architrave

Piano 2

Materiali:
Trachite

Note:
L'architrave, su mensole a gola, reca una croce solare (vedi piano 1), tra un'ellisse bipartita e un triangolo.

C:
Fasi: 1, 2, 3
Apertura: Finestra
Intradosso: Architrave
Estradosso: Architrave

Piano 3

Materiali:
Trachite

C:
Fasi: 2, 3
Apertura: Finestra
Intradosso: Architrave
Estradosso: Architrave

Corpo di Fabbrica 3

Informazioni generali:
Sito: 10105
CA: 10
Foglio catastale: 30
Particella: 58
Sigla: ARC
Tipologia: Civile
Funzione attuale: Residenziale
PP Visibili: 3

Definizione:
Edificio in Piazza della Chiesa-Via Codaccio 1

Descrizione:
Edificio a pianta poligonale allungata, orientato Nord-Sud, addossato al lato Sud del CF2.
La struttura ha subito numerosi restauri e rifacimenti.
Il lato Est mostra un paramento murario in trachite per tutta l'altezza ma è reso illeggibile dal consolidamento di giunti e letti; il lato Ovest è parzialmente intonacato e conserva un paramento in trachite solo al piano 1, cui si sono succedute ricostruzioni in arenaria e laterizi.
Non sono visibili accessi relativi alla prima fase edilizia individuata.

Prospetto Particolare 1



Informazioni generali:
Orientamento: Est
Altezza (dx): 10.5
Altezza (c): 8.7
Altezza (sx): 8.3
Piani: *4*
Piani medievali: 3
Fasi: 3
Fasi medievali: 1
Complessità stratigrafica: 1
Restauro giunti e letti: Sì
Affidabilità: 1
Aree intonacate: Sì

Murature medievali:
Finitura:
regolarizzata

Note:
Non è possibile determinare con certezza quante fasi edilizie siano visibili a causa del restauro, né la lavorazione dei conci.
Le aperture sono leggermente asimmetriche e sembra che il piano 2 abbia un'altezza inferiore agli altri.
Sicuramente post-medievali due finestre rettangolari al piano 3 e tutto il piano 4.

Piano 1

Materiali:
Trachite

Note:
L'architrave è reinserito in un taglio molto ampio: probabilmente il portale era coronato da un arco.

MDX:
Fasi: 1, 2, 3
Apertura: Portale

Piano 2

Materiali:
Trachite

Note:
Finestre di dimensioni molto ridotte; quella al centro è molto dubbia e non ha coronamento, quella al centro/sinistra ha un architrave sagomato ad archetto nella parte inferiore.

CSX:
Fasi: 1, 2, 3
Apertura: Finestra
Intradosso: Architrave
Estradosso: Architrave

C:
Fasi: 1, 2, 3
Apertura: Finestra

Piano 3

Materiali:
Trachite

Note:
La finestra a destra ha dimensioni molto ridotte, simili a quelle delle finestre del piano 2.

SX:
Fasi: 1, 2, 3
Apertura: Finestra
Intradosso: Architrave

MDX:
Fasi: 1, 2, 3
Apertura: Portalino
Intradosso: Architrave

DX:
Fasi: 1, 2, 3
Apertura: Finestra
Intradosso: Architrave

Prospetto Particolare 2

Informazioni generali:
Orientamento: Ovest
Altezza (dx): 6.2
Altezza (c): 5.6
Altezza (sx): 6.5
Piani: *2*
Piani medievali: 1
Fasi: 6
Fasi medievali: 2
Complessità stratigrafica: 2
Restauro giunti e letti: Parziale
Affidabilità: 2
Aree intonacate: Sì

Murature medievali:
Posa in opera:
corsi orizzontali e paralleli
Lavorazione:
pietre sbozzate a squadro
conci squadrati ***(A)***
Finitura:
regolarizzata
regolarizzata ***(A)***

Note:
Fase 1: paramento in conci sbozzati nella parte sinistra (soprattutto) e in quella destra del prospetto; i due paramenti sono separati da una ricostruzione moderna in laterizi.
Fase 2: inserimento di un portalino al centro del prospetto.

Piano 1

Materiali:
Trachite

Note:
Conserva solo gli stipiti

C:
Fasi: 2
Apertura: Portalino

Corpo di Fabbrica 4

Informazioni generali:
Sito: 10105
CA: 10
Foglio catastale: 30
Particella: 61
Sigla: ARC
Tipologia: Civile
Funzione attuale: Residenziale
PP Visibili: 2

Definizione:
Edificio in Piazza della Chiesa 1.

Descrizione:
Edificio a pianta quadrangolare, di dimensioni più ridotte rispetto all'ingombro della particella catastale: sul PP2 è leggibile la posteriorità del fabbricato ad Ovest.
La struttura si eleva per un'altezza di tre piani, con un solo prospetto completamente libero, affacciato sulla piazza (est, PP1).
Di un secondo (sud, PP2) resta visibile il solo piano 1, per l'addossamento di un passaggio su volta che collega questo corpo di fabbrica al CF5.
Sul PP1 è leggibile una fase edilizia caratterizzata da murature continue per i primi due piani e da un terzo piano presumibilmente chiuso da strutture in materiali leggeri inquadrate da pilastri in muratura.

Sul PP2 è presente un architrave a timpano con raffigurazione a bassorilievo di un *Agnus Dei.*

Osservazioni:
Per la tipologia edilizia confrontabile con il CA3 CF1. Probabilmente la funzione originaria è di pertinenza della chiesa di S. Leonardo.

Prospetto Particolare 1



Informazioni generali:
Orientamento: Est
Altezza (dx): 7.7
Altezza (c): 7.0
Altezza (sx): 7.0
Piani: 3
Piani medievali: 3
Fasi: 7
Fasi medievali: 3
% stratigrafia: 75.0
% stratigrafia medievale: 50.0
Complessità stratigrafica: 2
Restauro giunti e letti: Sì
Affidabilità: 3
Aree intonacate: Sì

Murature medievali:
Posa in opera:
corsi orizzontali e paralleli
Lavorazione:
pietre sbozzate
pietre sbozzate a squadro
conci squadrati ***(A)***
Finitura:
regolarizzata
regolarizzata
spianata ***(A)***

Note:
Fase 1: angolata in basso a sinistra e paramento contiguo.
Fase 2: murature al piano 1 (e architrave del portale), piano 2 e pilastri al piano 3.
Fase 3: inserimento della finestra architravata al piano 2.

Le fasi coincidono con quelle del PP2.

Piano 1

Materiali:
Trachite

Note:
Conservato solo l'architrave.

C:
Fasi: 2
Apertura: Portale
Intradosso: Architrave
Estradosso: Architrave

Piano 2

Materiali:
Trachite

CSX:
Fasi: 3, 4
Apertura: Finestra
Intradosso: Architrave
Estradosso: Architrave

Piano 3

Materiali:
Trachite

SX:
Fasi: 2, 3, 4, 5, 6, 7
Pilastro

C:
Fasi: 2, 3, 4, 5, 6, 7
Pilastro

Prospetto Particolare 2



Informazioni generali:
Orientamento: Sud
Altezza (dx): 4.7
Altezza (c): 4.75
Altezza (sx): 4.9
Piani: 1
Piani medievali: 1
Fasi: 5
Fasi medievali: 3
% stratigrafia: 40.0
% stratigrafia medievale: 20.0
Complessità stratigrafica: 3
Restauro giunti e letti: Sì
Affidabilità: 3
Aree intonacate: Sì

Murature medievali:
pietre sbozzate a squadro
conci squadrati ***(A)***
Posa in opera:
corsi orizzontali e paralleli
Finitura:
regolarizzata
spianata ***(A)***

Note:
Fase 1: base dello stipite/angolata a destra e dello stipite sinistro.
Fase 2: prosecuzione del piedritto sinistro e della muratura sovrastante.
Fase 3: ricostruzione del portale con architrave e paramento murario adiacente.

Piano 1

Materiali:
Trachite

Note:
L'architrave reca un agnus dei a bassorilievo.

DX:
Fasi: 1, 2, 3
Apertura: Portale
Intradosso: Architrave
Estradosso: Architrave

Corpo di Fabbrica 5

Informazioni generali:
Sito: 10105
CA: 10
Foglio catastale: 30
Particella: 83
Sigla: ARC
Tipologia: Civile
Specificare: Abitazioni
Funzione originaria: Residenziale
Funzione attuale: Residenziale
Stato di conservazione: medio
PP Visibili: 3

Definizione:
Edificio civile in via S. Leonardo 29

Descrizione:
Edificio a pianta grossomodo rettangolare, con una sola fase edilizia riconoscibile (restaurato in giunti e letti).
Presenta una facciata simmetrica sul prospetto Est (PP1), con due ampi portali, due livelli di finestre ed una copertura a doppio spiovente.
Il prospetto Sud (PP3) non ha andamento rettilineo ed è parzialmente intonacato.
Sul prospetto Nord (PP2), parzialmente coperto dal passaggio su volta verso il CF4, si trova un paramento ben conservato, privo di aperture.

Osservazioni:
Si tratta dell'unico edificio del complesso che non sembra aver avuto legami funzionali con la chiesa ma piuttosto, vista la presenza dei due ampi portali e del portalino, una destinazione artigianale.

Prospetto Particolare 1



Informazioni generali:
Orientamento: Est
Altezza (dx): 8.7
Altezza (c): 9.65
Altezza (sx): 8.0
Piani: 3
Piani medievali: 3
Fasi: 2
Fasi medievali: 1
% stratigrafia: 80.0
% stratigrafia medievale: 75.0
Complessità stratigrafica: 1
Restauro giunti e letti: Sì
Affidabilità: 2
Aree intonacate: No

Murature medievali:
Posa in opera:
corsi orizzontali e paralleli
Lavorazione:
conci squadrati ***(A)***
Finitura:
regolarizzata, spianata ***(A)***

Note:
Sono visibili solo due fasi, la prima medievale e comprendente la quasi totalità delle murature.
Ciò potrebbe essere dovuto al restauro che rende pressoché illeggibile il prospetto.
Non è possibile determinare la lavorazione dei conci del paramento ma, vista la regolarità della posa in opera, si suppone che siano almeno sbozzati a squadro.

Piano 1

Materiali:
Trachite

CSX:
Fasi: 1
Apertura: Portale
Intradosso: A tutto sesto
Estradosso: A sesto acuto

CDX:
Fasi: 1
Apertura: Portale
Intradosso: A tutto sesto
Estradosso: A sesto acuto

Piano 2

Materiali:
Trachite

Note:
La finestra è sormontata da una piattabanda costituita da tre cunei su imposte oblique, con un profilo superiore ad arco a tutto sesto; non è possibile determinare i rapporti con la muratura a causa del restauro, ma la tipologia è post-medievale.

C:
Fasi: 2
Apertura: Finestra
Intradosso: Piattabanda
Estradosso: Piattabanda

Piano 3

Materiali:
Trachite

C:
Fasi: 1
Apertura: Finestra
Intradosso: Architrave
Estradosso: Architrave

Prospetto Particolare 2



Informazioni generali:
Orientamento: Nord
Altezza (dx): 4.9
Altezza (c): 4.7
Altezza (sx): 4.7
Piani: 1

Piani medievali: 1
Fasi: 3
Fasi medievali: 1
% stratigrafia: 50.0
% stratigrafia medievale: 40.0
Complessità stratigrafica: 1
Restauro giunti e letti: Sì
Affidabilità: 3
Aree intonacate: Sì

Murature medievali:
Posa in opera:
corsi orizzontali e paralleli
Lavorazione:
pietre sbozzate a squadro
conci squadrati ***(A)***
Finitura:
regolarizzata
spianata ***(A)***

Note:
Il consolidamento di giunti e letti non è esteso sulla superficie dei conci come in PP1.
Non conserva aperture e si trova sotto il passaggio coperto di via della Voltarella.

Prospetto Particolare 3



Informazioni generali:
Orientamento: Sud
Altezza (dx): 7.9
Altezza (c): 7.1
Altezza (sx): 6.5
Piani: 2
Piani medievali: 2
Fasi: 3
Fasi medievali: 1
% stratigrafia: 80.0
% stratigrafia medievale: 65.0
Complessità stratigrafica: 1
Restauro giunti e letti: Sì
Affidabilità: 2
Aree intonacate: Sì

Murature medievali:
Posa in opera:
corsi orizzontali e paralleli
Lavorazione:
pietre sbozzate a squadro
conci squadrati ***(A)***
Finitura:
regolarizzata
spianata ***(A)***

Note:
Il prospetto ha subito un consolidamento molto invasivo, soprattutto per quanto riguarda la parte inferiore, dove il cemento invade parzialmente la superficie dei conci.
Visibili solo i resti di un portalino con estradosso a tutto sesto.

Piano 1

Materiali:
Trachite

Note:
Il rapporto con il paramento non è chiaro a causa del restauro; il profilo interno del portale è obliterato da un'apertura recente.

C:
Fasi: 2
Apertura: Portalino
Estradosso: A tutto sesto

Piano 2

Materiali:
Trachite

Complesso Architettonico 11

Informazioni generali:
Sito: 10105
Sigla: ARC
Funzione originaria: Residenziale, difensiva
Funzione attuale: Residenziale

Definizione:
Complesso di edifici residenziali/difensivi sul lato Est di via Codaccio, nel terzo Pianese

Descrizione:
Isolato composto da edifici di abitazioni e orientato Nord-Sud, al limite Est del Terzo Pianese.
Conserva un fabbricato, elevato per due piani sul fronte stradale e tre sul prospetto esterno, molto ben conservato.

Interpretazione:
La funzione difensiva è dedotta dall'osservazione del prospetto esterno (est) del CF1, edificato sul costone di arenaria e privo di aperture medievali fino al piano 3.
Come per gli edifici sul lato Ovest di via Talassese (CA 4), le abitazioni costituiscono un potenziamento delle difese naturali.

Corpo di Fabbrica 1

Informazioni generali:
Sito: 10105
CA: 11
Foglio catastale: 30
Particella: 50
Sigla: ARC
Tipologia: Militare, civile
Specificare: Mura, abitazione
Funzione originaria: Difensiva, residenziale
Funzione attuale: Residenziale
Stato di conservazione: Buono
PP Visibili: 2

Definizione:
Edificio in via Codaccio 22

Descrizione:
Edificio posto nel Terzo Pianese, sul lato Est di via Codaccio.
Il prospetto sulla strada ha due piani fuori terra, entrambi di costruzione medievale e ben conservati (soprattutto il piano 2).
Il prospetto esterno, non schedato in quanto di difficile accesso (documentato fotograficamente), conserva tre piani, i primi due privi di aperture medievali.

Osservazioni:
L'assenza di aperture sul lato esterno suggerisce una funzione di potenziamento delle difese naturali dell'abitato.

Prospetto Particolare 1



Informazioni generali:
Orientamento: Ovest
Altezza (dx): 4.65
Altezza (c): 5.15
Altezza (sx): 6.15
Piani: 2
Piani medievali: 2
Fasi: 3
Fasi medievali: 1
% stratigrafia: 95.0
% stratigrafia medievale: 85.0
Complessità stratigrafica: 1
Restauro giunti e letti: Parziale
Affidabilità: 3
Aree intonacate: No

Murature medievali:
Posa in opera:
corsi orizzontali e paralleli
Lavorazione:
pietre sbozzate a squadro
conci squadrati
conci squadrati ***(A)***
Finitura:
regolarizzata
spianata ***(A)***

Note:
Il piano 1 ha giunti e letti consolidati con cemento rifluente e stilato, che ricopre parzialmente la faccia dei conci;
al piano 2 in giunti e letti troviamo residui di intonaco (soprattutto sul lato sinistro), abbastanza dilavati, che non compromettono la lettura.

Piano 1

Materiali:
Trachite

Note:
L'intradosso è parzialmente coperto dal cemento, le imposte sono oblique e risalenti lungo l'estradosso.

CSX:
Fasi: 1, 2
Apertura: Portale
Intradosso: A tutto sesto

Estradosso: A sesto acuto

Piano 2

Materiali:
Trachite

Note:
Il portalino si trova tra il piano 1 e il piano 2, servito da alcuni gradini.
Ha architrave a timpano su mensole modanate a gola, a bugnato sull'incavo.
La finestra resta in uso finora, anche se priva del coronamento originario e con davanzale reinserito.

C:
Fasi: 1, 2, 3
Apertura: Finestra

DX:
Fasi: 1, 2, 3
Apertura: Portalino
Intradosso: Architrave
Estradosso: Architrave

Complesso Architettonico 12

Informazioni generali:
Sito: 10105
Sigla: ARC
Data: 08/11/07 0.35

Definizione:
Complesso di edifici nel terzo di Castello comprendente la chiesa di S. Niccolò e alcune abitazioni.

Descrizione:
Il complesso sorge a poca distanza dalla rocca aldobrandesca, in direzione Ovest.
Gli edifici residenziali conservati mostrano di aver subito dissesti statici in diversi periodi: ad uno di essi (CF2), in particolare, sono stati aggiunti alla base piccoli contrafforti a scarpa, obliterando gli accessi medievali.
Uno dei corpi di fabbrica identificati (CF3) è costituito da un setto murario ortogonale alle facciate delle abitazioni CF2 e CF4, probabilmente funzionale alla delimitazione di lotti fabbricabili e utilizzato come muro portante di entrambi gli edifici.

Corpo di Fabbrica 1

Informazioni generali:
Sito: 10105
CA: 12
Foglio catastale: 30
Particella: C
Sigla: ARC
Tipologia: Religiosa
Funzione originaria: Ecclesiastica
Funzione attuale: Ecclesiastica
PP Visibili: 2
Finita

Definizione:
Chiesa di S. Niccolò

Descrizione:
L'attuale edificio ecclesiastico è il frutto di un ampliamento operato alla fine del XVII secolo.
Prima di quella data, San Niccolò consisteva nella sola navata sinistra dell'odierno corpo di fabbrica.
Il lato Sud mostra ancora la facciata della chiesa originaria, con il negativo di un portale ad arco, sostituito successivamente da un accesso architravato, ora tamponato.
Il lato Sud è quasi completamente intonacato.

Corpo di Fabbrica 2

Informazioni generali:
Sito: 10105
CA: 12
Foglio catastale: 30
Particella: 223
Sigla: ARC
Tipologia: Civile
Specificare: Abitazioni

Funzione originaria: Residenziale
Funzione attuale: Residenziale
Stato di conservazione: Pessimo
PP Visibili: 2

Cronologia:
Posteriore a: 3

Definizione:
Edificio civile in via S. Niccolò 1

Descrizione:
Edificio di abitazioni nel Terzo di Castello, identificato come porzione Nord-Est della particella 223.
Conserva il prospetto più ampio, dotato di accessi, su via S. Niccolò (PP2).
Sia questo corpo di fabbrica, sia il CF4 sono addossati ad un setto murario orientato Nord-Sud, la cui terminazione è visibile tra i due nel fronte su via S. Niccolò.
L'edificio ha subito numerosi dissesti e ricostruzioni, con l'aggiunta di scarpe di sostegno su entrambi i prospetti visibili e, molto di recente, un pesante consolidamento di giunti e letti.
È presente un'insegna di ciabattino o cuoiaio, incisa sulla chiave d'arco del portalino sul PP2.

Osservazioni:
Le prime analisi sull'edificio erano state condotte precedentemente all'ultimo restauro, su murature comunque già consolidate.

Prospetto Particolare 1



Informazioni generali:
Orientamento: Est
Altezza (dx): 8.4
Altezza (c): 8.0
Altezza (sx): 7.5
Piani: 3
Piani medievali: 3
Fasi: 5
Fasi medievali: 2
% stratigrafia: 90.0
% stratigrafia medievale: 60.0
Complessità stratigrafica: 2
Restauro giunti e letti: Sì
Affidabilità: 3
Aree intonacate: No

Murature medievali:
Posa in opera:
corsi orizzontali e paralleli
Lavorazione:
pietre sbozzate a squadro
conci squadrati ***(A)***
Finitura:
regolarizzata
spianata ***(A)***

Note:
Fase 1: stipite sinistro di un'apertura al piano 1 e piccola porzione di muratura adiacente; paramento murario al piano 2 e finestra al piano 3.
Fase 2: ricostruzione della muratura al piano 1 (sopra la scarpa).

Piano 1

Materiali:
Trachite

Note:
Non è possibile stabilire se si trattasse di una finestra o di un accesso, a causa dell'addossamento della scarpa, che copre tutta la base del prospetto.

SX:
Fasi: 1
Apertura: non determinabile

Piano 2

Materiali:
Trachite

Piano 3

Materiali:
Trachite

Note:
conserva solo gli stipiti

CSX:
Fasi: 1, 2
Apertura: Finestra

Prospetto Particolare 2



Informazioni generali:
Orientamento: Nord
Altezza (dx): 8.4
Altezza (c): 9.4
Altezza (sx): 8.4
Piani: 3
Piani medievali: 2
Fasi: 6
Fasi medievali: 2
% stratigrafia: 75.0
% stratigrafia medievale: 30.0
Complessità stratigrafica: 2
Restauro giunti e letti: Sì
Affidabilità: 2
Aree intonacate: Sì

Murature medievali:
Posa in opera:
corsi orizzontali e paralleli
corsi non orizzontali e paralleli
Lavorazione:
pietre sbozzate a squadro
conci squadrati ***(A)***
Finitura:
regolarizzata
spianata ***(A)***

Note:
Fase 1: angolata sinistra tra il piano 1 e il piano 2; portalino.
Fase 2: paramenti murari ai piani 2 e (molto limitatamente) 3, finestra al piano 2.
Fase 1 corrisponde alla fase 2 del PP1.

Piano 1

Materiali:
Trachite

Note:
Si conservano 6 elementi del piedritto sinistro e quasi completamente la ghiera.

CSX:
Fasi: 1, 2
Apertura: Portalino
Intradosso: A sesto ribassato
Estradosso: A sesto acuto

Piano 2

Materiali:
Trachite

C:
Fasi: 2, 3, 4, 5, 6
Apertura: Finestra
Intradosso: Architrave
Estradosso: Architrave

Piano 3

Materiali:
Trachite

Corpo di Fabbrica 3



Informazioni generali:
Sito: 10105
CA: 12
Foglio catastale: 30
Particella: 223
Sigla: ARC
Stato di conservazione: Mediocre
PP Visibili: 1
Finita

Cronologia:
Anteriore a: 2, 4

Definizione:
Setto murario orientato Nord-Sud con terminazione su via S. Niccolò, tra i civici 1 e 3

Descrizione:
Setto murario non identificabile con sicurezza dalla planimetria catastale (i CF2, 3 e 4 sono accorpati in un'unica particella).

Di esso è visibile la terminazione sul fronte stradale, costituita da conci apparentemente sbozzati a squadro e regolarizzati, disposti alternativamente di fascia e di testa.
Ad esso sono addossati sia il CF2 sia il 4; la muratura nella parte alta del CF4 è legata al CF3, solo parzialmente in rottura.
Il consolidamento di giunti e letti invade in parte la faccia dei conci.

Osservazioni:
Potrebbe trattarsi di un 'casalino', delimitazione di lotti fabbricabili cui vengono successivamente addossate le costruzioni.

Prospetto Particolare 1

Informazioni generali:
Orientamento: Nord
Altezza (c): 8.5
Piani: 3
Piani medievali: 3
Fasi: 3
Fasi medievali: 2
% stratigrafia: 80.0
% stratigrafia medievale: 65.0
Complessità stratigrafica: 1
Restauro giunti e letti: Sì
Affidabilità: 2
Aree intonacate: No

Murature medievali:
Posa in opera:
corsi orizzontali e paralleli
Lavorazione:
conci squadrati ***(A)***
Finitura:
spianata ***(A)***

Note:
Fase 1: piani 1 e 2.
Fase 2: parte alta (piano 3), legata alla muratura del CF4; potrebbe essere post-medievale.

Piano 1

Materiali:
Trachite

Piano 2

Materiali:
Trachite

Piano 3

Materiali:
Trachite

Corpo di Fabbrica 4



Informazioni generali:
Sito: 10105
CA: 12
Foglio catastale: 30
Particella: 223
Sigla: ARC
Tipologia: Civile
Specificare: Abitazioni
Funzione originaria: Residenziale
Funzione attuale: Residenziale
Stato di conservazione: Pessimo
PP Visibili: 1

Cronologia:
Posteriore a: 3

Definizione:
Edificio civile in via S. Niccolò 3-5

Descrizione:
Il corpo di fabbrica conserva un solo prospetto libero, intonacato nella parte destra.
Conserva due ghiere di portali, di cui una completamente immersa nel rivestimento, ed una finestra centrale al piano 2.
La muratura medievale, conservata a sinistra al piano 2, è addossata in rottura al CF3.
Il paramento al piano 3 è legato al rialzamento del CF3 ma probabilmente post-medievale: i restauri non consentono una lettura più accurata.
La forma in pianta non è determinabile (i CF2, 3 e 4 sono identificati da un'unica particella catastale).

Prospetto Particolare 1



Informazioni generali:
Orientamento: Nord
Piani: 3
Piani medievali: 3
Fasi: 4
Fasi medievali: 2
% stratigrafia: 40.0
% stratigrafia medievale: 20.0
Complessità stratigrafica: 1
Restauro giunti e letti: Sì
Affidabilità: 1
Aree intonacate: Sì

Murature medievali:
Posa in opera:
corsi orizzontali e paralleli
Lavorazione:
pietre sbozzate a squadro
conci squadrati ***(A)***
Finitura:
regolarizzata
spianata ***(A)***

Piano 1

Materiali:
Trachite

Note:
Conservate solo le ghiere, quella a medio-destra risparmiata dall'intonaco.

CSX:
Fasi: 1
Apertura: Portale
Intradosso: A sesto ribassato
Estradosso: A sesto acuto

MDX:
Fasi: 1
Apertura: Portale
Intradosso: A sesto ribassato
Estradosso: A sesto acuto

Piano 2

Materiali:
Trachite

Piano 3

Materiali:
Trachite

Note:
paramentodi fase 2, forse post-medievale

Complesso Architettonico 13

Informazioni generali:
Sito: 10105
Sigla: ARC
Funzione originaria: Residenziale
Funzione attuale: Residenziale, pubblica (comprende il teatro degli Umiliati)

Definizione:
Complesso di edifici residenziali nel terzo di Castello, compreso tra la rocca aldobrandesca, la chiesa di S.Niccolò e la via S. Niccolò

Descrizione:
Isolato situato immediatamente ad Est della rocca, comprendente edifici di abitazioni e il teatro degli Umiliati.
La morfologia è poco indicativa della situazione in epoca medievale, poiché gran parte degli edifici sono sicuramente di costruzione recente.
Si tratta comunque di una serie di costruzioni disposte intorno ad un piccolo spazio aperto, che costituisce anche il passaggio tra piazza Cavallati e via S. Niccolò.
Conserva due CF con evidenti fasi edilizie medievali.

Conservazione:
media

Corpo di Fabbrica 1

Informazioni generali:
Sito: 10105
CA: 13
Foglio catastale: 30
Particella: 408
Sigla: ARC
Tipologia: Civile
Specificare: Abitazioni
Funzione originaria: Residenziale
Funzione attuale: Residenziale
Stato di conservazione: ottima PP1; pessima PP2
PP Visibili: 2

Definizione:
Edificio civile in Piaggetta del Castello 7

Descrizione:
Il fabbricato sorge nella strada che conduce dalla rocca alla chiesa di S. Niccolò, costeggiando il lato Sud della chiesa stessa.
La particella catastale comprende anche il teatro degli Umiliati ma la situazione precedente emerge dal Catasto Storico Toscano:
si tratta di un edificio a pianta rettangolare, di dimensioni molto significative rispetto al resto delle strutture residenziali individuate (part. 282).
Attualmente ha soltanto due prospetti parzialmente liberi e osservabili, a causa dell'addossamento di edifici successivi, di cui solo uno ben leggibile (Nord-Ovest, PP1).

Prospetto Particolare 1



Informazioni generali:
Orientamento: Nord/Est
Altezza (c): 9.3
Piani: 3
Piani medievali: 2
Fasi: 4
Fasi medievali: 1
% stratigrafia: 80.0
% stratigrafia medievale: 60.0
Complessità stratigrafica: 1
Restauro giunti e letti: No
Affidabilità: 3
Aree intonacate: Sì

Murature medievali:
pietre sbozzate a squadro
conci squadrati ***(A)***
Posa in opera:
corsi orizzontali e paralleli
Finitura:
regolarizzata
spianata ***(A)***

Note:
La muratura, in trachite sbozzata a squadro e organizzata in corsi orizzontali e paralleli, presenta zeppature in trachite e arenaria in giunti e letti.

Piano 1

Materiali:
Trachite, arenaria (zeppature)

Note:
Le due aperture hanno piedritto centrale comune.
L'estradosso del portale è meno ogivale rispetto al portalino: il profilo è dato da due archi ribassati intersecantisi;
la parte destra è coperta dal CF addossato.

SX:
Fasi: 1, 2, 3
Apertura: Portalino

Intradosso: A tutto sesto
Estradosso: A sesto acuto

MSX:
Fasi: 1, 2, 3
Apertura: Portale
Intradosso: A sesto ribassato
Estradosso: A sesto acuto

Piano 2

Materiali:
Trachite, arenaria (zeppature)

MSX:
Fasi: 1, 2
Apertura: Finestra
Intradosso: Architrave
Estradosso: Architrave

Prospetto Particolare 2

Informazioni generali:
Orientamento: Sud/Ovest
Altezza (dx): 2.9
Altezza (c): 3.7
Altezza (sx): 3.88
Piani: 1
Piani medievali: 1
Fasi: 3
Fasi medievali: 1
% stratigrafia: 60.0
% stratigrafia medievale: 40.0
Complessità stratigrafica: 1
Restauro giunti e letti: Sì
Affidabilità: 1
Aree intonacate: Sì

Murature medievali:
Posa in opera:
corsi orizzontali e paralleli
Lavorazione:
pietre sbozzate a squadro
conci squadrati ***(A)***
Finitura:
regolarizzata
regolarizzata ***(A)***

Note:
Il prospetto è visibile solo al piano 1 a causa del portico antistante.
Quasi illeggibile a causa del consolidamento in cemento che invade la faccia dei conci.
Alla base (a destra visibile anche l'affioramento di arenaria su cui è edificato) si trova una muratura in arenaria spaccata

Piano 1

Materiali:
Trachite, arenaria

Corpo di Fabbrica 2

Informazioni generali:
Sito: 10105
CA: 13
Foglio catastale: 30
Particella: 410
Sigla: ARC
Tipologia: Civile
Specificare: Abitazioni
Funzione originaria: Residenziale
Funzione attuale: Residenziale
Stato di conservazione: Mediocre
PP Visibili: 3

Definizione:
Edificio civile in via S. Niccolò 35

Descrizione:
Il fabbricato, a pianta quadrangolare, è costruito su un dislivello e pertanto presenta tre piani sul lato Ovest e uno su quello est.
A causa della chiusura del vicolo a sud, del prospetto su questo lato è visibile solo la parte alta a sinistra, mentre al PP1 (Ovest) è stato addossato un profferlo.
Interventi di restauro hanno cancellato le tracce delle fasi edilizie medievali ai piani 1 e 2 del PP1.

Prospetto Particolare 1



Informazioni generali:
Orientamento: Ovest
Altezza (dx): 8.8
Altezza (c): 10.3
Altezza (sx): 8.0
Piani: 3
Piani medievali: 3
Fasi: 5
Fasi medievali: 1
% stratigrafia: 80.0
% stratigrafia medievale: 35.0
Complessità stratigrafica: 1
Restauro giunti e letti: Sì
Affidabilità: 1

Aree intonacate: Sì

Murature medievali:
Posa in opera:
corsi orizzontali e paralleli
Lavorazione:
pietre sbozzate a squadro
conci squadrati ***(A)***
Finitura:
regolarizzata
regolarizzata ***(A)***

Note:
La muratura, in trachite sbozzata a squadro con occasionali zeppature in arenaria e trachite, è visibile al piano 3 e, in minima parte al piano 2.

Piano 2

Materiali:
Trachite

Piano 3

Materiali:
Trachite

Note:
Restano gli stipiti, in corrispondenza della finestra attuale, e un taglio molto ampio in alto che fa supporre la presenza di un arco.
La finestra è stata modificata più volte, dapprima ampliandone la luce con l'abbassamento del davanzale, poi con tamponamenti parziali.

CDX:
Fasi: 1
Apertura: Finestra

Prospetto Particolare 2

Informazioni generali:
Orientamento: Sud
Altezza (sx): 8.8
Piani: 3
Piani medievali: 3
Fasi: 3
Fasi medievali: 1
Complessità stratigrafica: 1
Restauro giunti e letti: Sì
Affidabilità: 1
Aree intonacate: No

Murature medievali:
Posa in opera:
corsi orizzontali e paralleli
Lavorazione:
pietre sbozzate a squadro
conci squadrati ***(A)***
Finitura:
regolarizzata
spianata ***(A)***

Note:
Del prospetto è visibile soltanto l'angolata sinistra e una porzione di paramento in trachite sbozzata a squadro, in corsi orizzontali e paralleli.

Piano 1
non osservabile

Piano 2

Materiali:
Trachite

Piano 3

Materiali:
Trachite

Complesso Architettonico 14

Informazioni generali:
Sito: 10105
Sigla: ARC
Funzione originaria: Residenziale, difensiva
Funzione attuale: Residenziale

Definizione:
Complesso di edifici di abitazione/difensivi sul lato sud-est di via del Cassero, nel terzo di Castello.

Descrizione:
Complesso situato al limite sud-orientale del borgo, adiacente alla Rocca Aldobrandesca, edificato su un alto costone di arenaria.
Il lato esterno (Sud-Est), non è osservabile, se non da via degli Olmi, ad una notevole distanza e da una quota molto inferiore rispetto a quella degli edifici (circa 15 metri) e con l'ostacolo di costruzioni recenti.
È comunque possibile vedere la sommità di una torre con murature in conci di trachite squadrati e angolate a bugnato rustico, che può forse essere identificata con la particella catastale 417.
I prospetti sulla via del Cassero sono per la maggior parte intonacati; è stato possibile individuare fasi edilizie medievali in due corpi di fabbrica, entrambi difficilmente leggibili a causa dei restauri.

Interpretazione:
Come avviene con altri complessi architettonici situati sui costoni di roccia più esterni al borgo, anche in questo caso agli edifici viene attribuita una funzione sia residenziale, sia difensiva;
in questo caso l'ipotesi è confortata dalla presenza di una torre, di cui purtroppo è visibile solo la sommità e da grande distanza.

Corpo di Fabbrica 1

Informazioni generali:
Sito: 10105
CA: 14
Foglio catastale: 30
Particella: 402
Sigla: ARC
Tipologia: Civile
Specificare: Abitazioni
Funzione originaria: Residenziale
Funzione attuale: Residenziale
Stato di conservazione: Pessimo
PP Visibili: 2

Definizione:
Edificio civile in via del Cassero 6-12

Descrizione:
Edificio di abitazioni di tre piani complessivi (sorge a tre quote differenti), completamente consolidato con cemento spatolato a coprire parzialmente la faccia dei conci.
Il PP1 è l'unico visibile per intero: affacciato sulla strada, conserva nella parte destra murature in trachite organizzate in corsi orizzontali e paralleli.
La parte sinistra e probabilmente il piano 3 di quella destra sono frutto di una ricostruzione post-medievale, successiva ad un dissesto significativo.
Il prospetto Sud-Ovest è visibile solo in parte, al disopra dell'edificio adiacente, e conserva gli stipiti di due finestre al piano 3;
data la scarsa leggibilità, non è possibile determinare con certezza il numero di fasi e l'appartenenza di murature e aperture a ciascuna di esse.

Prospetto Particolare 1



Informazioni generali:
Orientamento: Nord/Ovest
Altezza (dx): 9.8
Altezza (c): 5.5
Altezza (sx): 5.7
Piani: 3
Piani medievali: 2
Fasi: 4
Fasi medievali: 2
% stratigrafia: 80.0
% stratigrafia medievale: 25.0
Complessità stratigrafica: 1
Restauro giunti e letti: Sì
Affidabilità: 1
Aree intonacate: No
Finitura:
regolarizzata ***(A)***
spianata ***(A)***

Note:
Non è possibile determinare la posa in opera e la lavorazione dei pezzi.
Le altezze sono dovute alle quote diverse su cui è impiantato l'edificio.

Piano 1

Materiali:
Trachite

Piano 2

Materiali:
Trachite

Corpo di Fabbrica 2

Informazioni generali:
Sito: 10105
CA: 14
Foglio catastale: 30
Particella: 416
Sigla: ARC
Tipologia: Civile
Specificare: Abitazioni
Funzione originaria: Residenziale
Funzione attuale: Residenziale
Stato di conservazione: Pessimo
PP Visibili: 1

Definizione:
Edificio civile in via del Cassero 22

Descrizione:
Edificio di tre piani, di cui è visibile il solo prospetto stradale; ha pianta grossomodo quadrangolare ma con la parte centrale del fronte stradale leggermente sporgente.
Il corpo di fabbrica conserva soltanto una piccola porzione di paramento al piano 1, con giunti e letti restaurati, che termina nello stipite sinistro di un portale.

Prospetto Particolare 1



Informazioni generali:
Orientamento: Nord/Ovest
Altezza (dx): 9.6
Altezza (c): 9.4
Altezza (sx): 8.3
Piani: 3
Piani medievali: 1
Fasi: 5
Fasi medievali: 1
% stratigrafia: 85.0
% stratigrafia medievale: 10.0
Complessità stratigrafica: 1
Restauro giunti e letti: Sì
Affidabilità: 1
Aree intonacate: Sì

Murature medievali:
Posa in opera:
corsi orizzontali e paralleli
Lavorazione:
pietre sbozzate a squadro
conci squadrati ***(A)***
Finitura:
regolarizzata
regolarizzata ***(A)***

Piano 1

Materiali:
Trachite

Note:
Conservata solo parte dello stipite destro

C:
Fasi: 1
Apertura: Portale

Complesso Architettonico 15

Informazioni generali:

Sito: 10105
Sigla: ARC
Funzione originaria: Rocca aldobrandesca
Funzione attuale: Monumentale

Definizione:

Complesso di edifici situato nella parte centro-orientale dell'abitato, nel punto più elevato.

Descrizione:

La rocca aldobrandesca si compone di otto corpi di fabbrica, la cui sequenza stratigrafica potrebbe essere così delineata: il palazzo fortificato (secolo X), le cui strutture sono ancora visibili, nonostante l'appoggio del contrafforte a scarpa, sul lato Nord-Ovest; la torre maestra, l'ambiente originariamente coperto affiancato al lato sud-est del palazzo fortificato e le mura a Sud (secolo XII); le mura a Nord e la torre Sud (secolo XIV). Estesi interventi datati al XIII secolo si rintracciano in sopraelevazioni ed ampliamenti effettuati a scopo difensivo (ad esempio i parapetti merlati delle mura a Sud e del palazzo fortificato) e al fine di aumentare la superficie coperta all'interno del complesso (sopraelevazione del vano sud-est).
Al XVI secolo, e alla dominazione senese, va ascritta la costruzione delle mura Nord e della torre Sud (Nucciotti 1999).

Conservazione:

ottimo



Cana

Indicazioni bibliografiche: Cammarosano, Passeri 1976, p. 365, n. 47.3; Collavini 1998, pp. 68n, 323, 364, 460; Corridori 2004, p. 268-270; Gabbrielli, Giubbolini, Prezzolini 1990, p. 148; Repetti 1833-1846, v. 1, p. 441; v. 5, p. 582; 6S, p. 46; Repertorio Farinelli, 36.03.

CANA

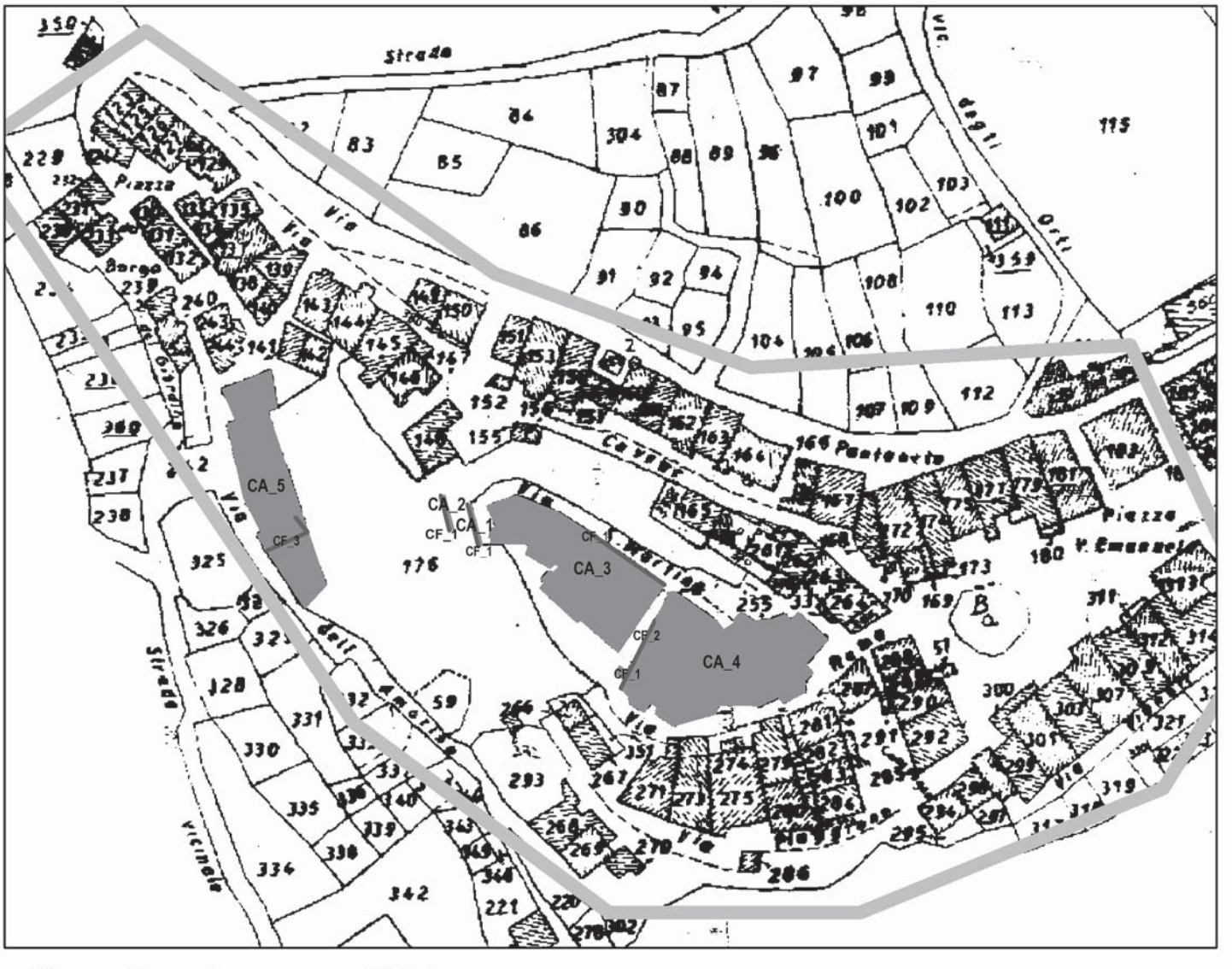
N
CA_5
CF_3
CA_2
CA_1
CF_1
CF_1
CA_3
CF_2
CF_1
CA_4
Strada
Piazza
Borgo
Via
Pantanelo
Piazza
V. Emanuele
Strada
vicinale
30 15 0 30 Meters

Cana
Sito 10116

Riccardo Bargiacchi

Informazioni generali:
Provincia: GR
Comune: Roccalbegna
Località: Cana
Sigla: CAN
5 Complessi Architettonici
6 Corpi di Fabbrica
7 Prospetti Particolari

Complesso Architettonico 1

Informazioni generali:
Sito: 10116
Sigla: CAN
Funzione originaria: Difensiva
Funzione attuale: Sostegno del terrazzamento

Definizione:
Cinta muraria.

Descrizione:
Cinta muraria localizzata presso il limite Nord-Ovest della parte più elevata del sito (nucleo posto tra Via San Martino e Via Roma). Il muro, che si presenta attualmente in stato di rudere fortemente restaurato, è ora utilizzato come sostegno del terrazzamento della parte più alta del sito, dopo aver svolto la funzione difensiva di cinta muraria nel periodo medievale.

Conservazione:
Attualmente il muro si trova in stato di rudere fortemente restaurato nei prospetti esterno e interno.

Osservazioni:
Il complesso architettonico, che sostiene la porzione più settentrionale della parte alta del sito, potrebbe essere in relazione con un secondo complesso (CA2) in cui si riconosce un'altra probabile porzione di cinta muraria, che corre parallela al CA1 alla distanza di circa 3,30 m e ad una quota inferiore.
La porzione di muratura del CA1, sebbene fortemente restaurata e rimaneggiata, sembra proseguire verso Sud secondo la linea del salto di quota, dove è visibile, alla base, l'affioramento della roccia su cui probabilmente era impostata la muratura.

Corpo di Fabbrica 1



Informazioni generali:
Sito: 10116
CA: 1
Sigla: CAN
Foglio catastale: 37
Particella: 176
Tipologia: Militare
Specificare: Cinta muraria
Funzione originaria: Difensiva
Funzione attuale: Sostegno/contenimento della parte alta dell'abitato.
Stato di conservazione: Mediocre: non conserva i limiti originari e molto restaurato.
PP Visibili: 1

Definizione:
Porzione di cinta muraria.

Descrizione:
Porzione di muratura composta da conci sbozzati e squadrati di calcare e da ciottoli di arenaria, talvolta spaccati, posti in corsi orizzontali e paralleli. Il legante è una malta tenace di colore giallo-rosa con inclusi ben riconoscibili. Lo spessore del muro è di 97 cm.

Prospetto Particolare 1



Informazioni generali:
Orientamento: Ovest
Altezza (sx): 5.15
Altezza (c): 3.67
Altezza (dx): 2.92
Piani: 2
Piani medievali: 2
Fasi: 3

Fasi medievali: 1
% stratigrafia: 100.0
% stratigrafia medievale: 40.0
Complessità stratigrafica: 1
Restauro giunti e letti: Sì
Affidabilità: 2
Aree intonacate: No

Murature medievali:

Posa in opera:
corsi orizzontali e paralleli
Lavorazione:
pietre spaccate
pietre sbozzate
ciottoli fluviali
pietre sbozzate a squadro
Finitura:
assente
regolarizzata

Piano 1

Materiali:

Calcare, arenaria (fase 1)

Piano 2

Materiali:

Calcare, arenaria (fase 1)

Complesso Architettonico 2

Informazioni generali:

Sito: 10116
Sigla: CAN
Funzione originaria: Difensiva
Funzione attuale: Muro di contenimento di uno spazio verde.

Definizione:

Cinta muraria.

Descrizione:

Cinta muraria localizzata presso il limite Nord-Ovest della parte più elevata del sito, tra Via S. Martino e Via Roma, e posta a Nord-Ovest del CA1 ad una quota inferiore. Il muro, originariamente con funzione difensiva, svolge attualmente la funzione di muro di contenimento di uno spazio verde; si presenta fortemente restaurato, soprattutto sul prospetto esterno che sembra rifoderato in più punti, mentre quello interno (PP1) presenta un migliore stato di conservazione.

Conservazione:

Il muro è fortemente restaurato soprattutto sul prospetto esterno che sembra rifoderato in più parti con diverso materiale. Il prospetto interno sembra in buono stato di conservazione (PP1).

Corpo di Fabbrica 1

Informazioni generali:

Sito: 10116
CA: 2
Particella: 176
Sigla: CAN
Tipologia: Militare
Specificare: Cinta muraria
Funzione originaria: Difensiva
Funzione attuale: Sostegno/contenimento di un'area verde.
Stato di conservazione: Mediocre: non conserva i limiti originari.
PP Visibili: 1

Definizione:

Porzione di cinta muraria.

Descrizione:

Porzione di setto murario di cui la parte apparentemente originaria, o almeno non rimaneggiata, è una piccola parte (otto corsi) visibile nel prospetto interno (PP1), per il resto quasi tutto interrato. La parte fuori terra (prospetto esterno) appare fortemente restaurata. Lo spessore del setto è di cm 92. I corsi del PP1, orizzontali e paralleli, sono composti prevalentemente da ciottoli di arenaria, talvolta spaccati, di dimensioni medio-grandi (altezza cm 25/30 ca.).

Prospetto particolare 1



Informazioni generali:
Orientamento: Ovest
Altezza (c): 1.2
Piani: 1
Piani medievali: 1
Fasi: 2
Fasi medievali: 1
% stratigrafia: 100.0
% stratigrafia medievale: 100.0
Complessità stratigrafica: 1
Restauro giunti e letti: Sì
Affidabilità: 2
Aree intonacate: No

Murature medievali:
Posa in opera:
corsi orizzontali e paralleli
Lavorazione:
pietre spaccate
ciottoli fluviali
Finitura:
assente
regolarizzata

Piano 1

Materiali:
Arenaria e calcare (fase 1)

Complesso Architettonico 3

Informazioni generali:
Sito: 10116
Sigla: CAN
Funzione originaria: Residenziale
Funzione attuale: Residenziale

Definizione:
Isolato urbano lungo Via San Martino.

Descrizione:
Isolato urbano residenziale, posto nella parte più alta del sito, che conserva murature medievali sul lato che guarda Via S. Martino.

Conservazione:
Mediocre: non conserva i limiti originari.

Corpo di Fabbrica 1



Informazioni generali:
Sito: 10116
CA: 3
Sigla: CAN
Foglio catastale: 37
Particella: 304-305
Tipologia: Civile
Specificare: Abitazione
Funzione originaria: Residenziale
Funzione attuale: Residenziale
Stato di conservazione: Discreto. Non conserva i limiti originari.
PP Visibili: 2

Definizione:
Edificio civile in Via S. Martino.

Descrizione:
Il CF1 del CA3 corrisponde ad un edificio civile posto in Via S. Martino al numero 43. L'edifico corrisponde oggi a 2 particelle catastali, ma è stato identificato come un unico corpo di fabbrica poiché non è visibile la distinzione sul prospetto esterno (PP1) che sembra unico.
A causa della presenza di altri edifici addossati, sono visibili solo due prospetti, di cui uno interamente intonacato. L'edificio, oggi a due piani, ha subito numerosi interventi successivi
a cui si deve la realizzazione delle attuali porte e fine-

stre e il rialzamento del sottotetto. Il corpo di fabbrica è situato presso i resti della cinta muraria (CA1 e CA2), nella parte più alta del sito, ad Ovest di questa.

Prospetto Particolare 1



Informazioni generali:
Orientamento: Nord Ovest
Altezza (sx): 5.42
Altezza (c): 5.93
Altezza (dx): 6.29
Piani: 2
Piani medievali: 2
Fasi: 5
Fasi medievali: 1
% stratigrafia: 95.0
% stratigrafia medievale: 80.0
Complessità stratigrafica: 2
Restauro giunti e letti: Sì
Affidabilità: 3
Aree intonacate: Sì

Murature medievali:
Posa in opera:
corsi orizzontali e paralleli
Lavorazione:
pietre sbozzate
pietre sbozzate a squadro
conci squadrati ***(A)***
Finitura:
regolarizzata
spianata ***(A)***

Note:
Il prospetto si presenta omogeneo. Si nota uno sfalsamento dei corsi a destra e a sinistra della porta destra, la cui apertura impedisce di comprendere se sia dovuto al piano inclinato o a una fase di cantiere.
L'angolata destra non si conserva, della sinistra si conservano pochi conci di arenaria, squadrati e spianati, perché è in parte obliterata dai restauri.

Piano 1

Materiali:
Calcare grigio e giallastro, arenaria in angolata (fase 1).

Piano 2

Materiali:
Calcare grigio e giallo, arenaria in angolata (fase 1).

Complesso Architettonico 4

Informazioni generali:
Sito: 10116
Sigla: CAN
Funzione originaria: Residenziale
Funzione attuale: Residenziale

Definizione:
Isolato urbano tra Via Roma e Via San Martino.

Descrizione:
Isolato urbano tra Via Roma e Via S. Martino, costituito dall'unione di due agglomerati (nel foglio catastale si nota la presenza di un'area aperta oggi inglobata nell'isolato, forse un cortile).

Conservazione:
Mediocre. Non conserva i limiti originari.

Corpo di Fabbrica 1



Informazioni generali:
Sito: 10116
CA: 4
Sigla: CAN
Foglio catastale: 37
Particella: 259
Tipologia: Civile
Specificare: Abitazione
Funzione originaria: Residenziale
Funzione attuale: Residenziale
Stato di conservazione: Mediocre
PP Visibili: 2

Definizione:
Edificio residenziale nel Vicolo San Martino.

Descrizione:
Edificio civile posto in angolo tra Via Roma e Vicolo San Martino, con ingresso su Via Roma al numero civico 26.
La struttura ha una planimetria irregolare ed è posta su diversi livelli di quota (Vicolo San Martino è più in alto).

Non sono definibili i rapporti con CF2 poiché i due edifici non sono a contatto e tra i due è stata realizzata una muratura nella quale è stata aperta una porta.

Prospetto Particolare 1



Informazioni generali:
Orientamento: Nord-Ovest
Altezza (sx): 5.76
Altezza (c): 9.6
Altezza (dx): 10.18
Piani: 3
Piani medievali: 3
Fasi: 3
Fasi: 1
% stratigrafia: 80.0
% stratigrafia medievale: 45.0
Complessità stratigrafica: 1
Restauro giunti e letti: No
Affidabilità: 3
Aree intonacate: No

Murature medievali:
Posa in opera:
corsi orizzontali e paralleli
Lavorazione:
pietre sbozzate
conci squadrati ***(A)***
Finitura:
regolarizzata
spianata ***(A)***

Note:
Il prospetto ha subito pesanti interventi di restauro che hanno pesantemente ristilato giunti e letti.
Il piano 3 si presenta in gran parte ricostruito, come tutto il piano 1.
In fasi post-medievali sono state aperte una porta e una finestra.

Piano 1

Note:
Non conserva murature medievali

Piano 2

Materiali:
Calcare giallastro e arenaria in angolata (fase 1)
Buche pontaie

Note:
Le buche pontaie, ricavate a risparmio, sono due e sono poste sullo steso filare.
In alto a sinistra della buca di sinistra c'è un taglio quadrangolare che non sembra interpretabile come un'altra buca pontaia.

Piano 3

Materiali:
Calcare giallastro (fase 1).

Corpo di Fabbrica 2

Informazioni generali:
Sito: 10116
CA: 4
Sigla: CAN
Foglio catastale: 37
Particella: 254
Tipologia: Civile
Specificare: Mura
Funzione originaria: Muro perimetrale
Funzione attuale: Muro di cortile
Stato di conservazione: Scarso
PP Visibili: 1

Definizione:
Tratto murario nel Vicolo S. Martino.

Descrizione:
La struttura consiste in un breve tratto di muro in bozze di calcare poggiante sui resti di una struttura precedente costituita da un nucleo piuttosto spesso realizzato in ciottoli fluviali e pietre calcaree spaccate.
Non è chiara la funzione di questo tratto murario poiché oggi non definisce nessun ambiente. Non sono definibili i rapporti con il CF1 poiché i due edifici non sono in contatto e tra i due corpi di fabbrica è stata realizzata una muratura in cui è stata aperta una porta.

Prospetto Particolare 1



Informazioni generali:
Orientamento: Nord-Ovest
Altezza (sx): 1.4
Altezza (c): 2.94
Altezza (dx): 3.2
Piani: 1
Piani medievali: 1
Fasi: 4
Fasi medievali: 2
% stratigrafia: 100.0
% stratigrafia medievale: 80.0
Complessità stratigrafica: 2
Restauro giunti e letti: No
Affidabilità: 2
Aree intonacate: No

Murature medievali:
Posa in opera:
corsi orizzontali e paralleli
Lavorazione:
pietre spaccate
pietre sbozzate
ciottoli fluviali
pietre sbozzate a squadro
conci squadrati **(A)**
Finitura:
regolarizzata
spianata **(A)**

Note:
La muratura medievale (fase 2) si imposta sul nucleo di una muratura precedente (fase 1), costituito per lo più da ciottoli fluviali; la muratura di fase 2 ha un'angolata in conci squadrati e spianati di arenaria simili a quelli di CF1 (forse si tratta degli stipiti di un'apertura).

Piano 1

Materiali:
Ciottoli di arenaria, calcare (fase 1); Calcare, arenaria in angolata (fase 2).

Complesso Architettonico 5

Informazioni generali:
Sito: 10116
Sigla: CAN
Funzione originaria: Difensiva
Funzione attuale: Residenziale, ortiva

Definizione:
Isolato urbano presso il limite Ovest dell'abitato.

Descrizione:
Isolato urbano situato presso il limite occidentale dell'abitato, posto lungo l'asse viario di Via dell'Amorino. È composto da lotti contigui edificati, non edificati (giardini, orti) oppure edificati ma attualmente allo stato di rudere.
La maggior parte dei paramenti è intonacata o rimaneggiata.

Conservazione:
Scarsa per intonacatura e restauri.

Osservazioni:
Le strutture più interessanti sono i due setti murari che costituiscono i perimetrali Est e Sud del CF3: essi, apparentemente legati, sembrano appartenere ad una costruzione che, per la tecnica muraria, potrebbe avere avuto funzione difensiva (forse come muro di cinta più esterno).

Corpo di Fabbrica 3



Informazioni generali:
Sito: 10116
CA: 5
Sigla: CAN
Foglio catastale: 37
Particella: 248
Tipologia: Militare
Specificare: Muro di cinta
Funzione originaria: Difensiva
Funzione attuale: Rudere
Stato di conservazione: Buono
PP Visibili: 2

Definizione:
Setti murari

Descrizione:
Setti murari contigui (PP1 e PP2) costruiti con ciot-

toli fluviali di arenaria e calcare, di dimensioni medio-grandi, spesso spaccati, e da conci di calcare, sbozzati, raramente sbozzati a squadro, messi in opera in corsi orizzontali e paralleli.

Prospetto Particolare 1



Informazioni generali:
Orientamento: Nord-Est
Altezza (sx): 3.5
Altezza (c): 4.04
Altezza (dx): 4.35
Piani: 2
Piani medievali: 2
Fasi: 3
Fasi medievali: 1
% stratigrafia: 90.0
% stratigrafia medievale: 90.0
Complessità stratigrafica: 1
Restauro giunti e letti: Sì
Affidabilità: 2
Aree intonacate: Sì

Murature medievali:
Posa in opera:
corsi orizzontali e paralleli
Lavorazione:
pietre spaccate
pietre sbozzate
ciottoli fluviali
pietre sbozzate a squadro
Finitura:
assente
regolarizzata

Piano 1

Materiali:
Prevalentemente calcare (fase 1).
Buche pontaie

Note:
Le due buche sono nello stesso filare; una di esse è tamponata con due laterizi.

Piano 2

Materiali:
Prevalentemente calcare (fase 1).

Note:
Tracce di un'apertura in laterizi probabilmente relativa alla fase 2.

Prospetto Particolare 2

Informazioni generali:
Orientamento: Sud
Altezza (sx): 4.34
Altezza (c): 3.75
Altezza (dx): 1.85
Piani: 2
Piani medievali: 2
Fasi: 3
Fasi medievali: 1
% stratigrafia: 100.0
% stratigrafia medievale: 50.0
Complessità stratigrafica: 2
Restauro giunti e letti: Sì
Affidabilità: 2
Aree intonacate: No

Murature medievali:
Posa in opera:
corsi orizzontali e paralleli
corsi non orizzontali e paralleli
Lavorazione:
pietre spaccate
pietre sbozzate
ciottoli fluviali
Finitura:
assente
regolarizzata

Note:
Il paramento presenta uno stato di conservazione mediocre e un'apparecchiatura più irregolare rispetto al PP1, sebbene sia ad esso legato (cosa che determina l'affidabilità 2 di questo prospetto).

Piano 1

Materiali:
Calcare, arenaria (fase 1).

Note:
In epoca successiva sono state aperte tre nicchie di forma pressoché rettangolare.

Piano 2

Materiali:
Calcare, arenaria (fase 1).

Note:
In epoca successiva è stata realizzata una finestra e un'apertura quadrangolare, probabilmente legate ad una muratura non più medievale.



Castel del Piano

Indicazioni bibliografiche: Cammarosano, Passeri 1976, p. 293, n. 8.1; Collavini 1998, pp. 134, 172, 318, 323, 336, 362; Francovich et al., 2002; Gabbrielli, Giubbolini, Prezzolini 1990, p. 126-130; Repertorio Farinelli, 05.01; Pruno 2008; Repetti 1833-1846, v. 1, p. 530-535; Ronzani 1990, p. 45.

CASTELDELPIANO

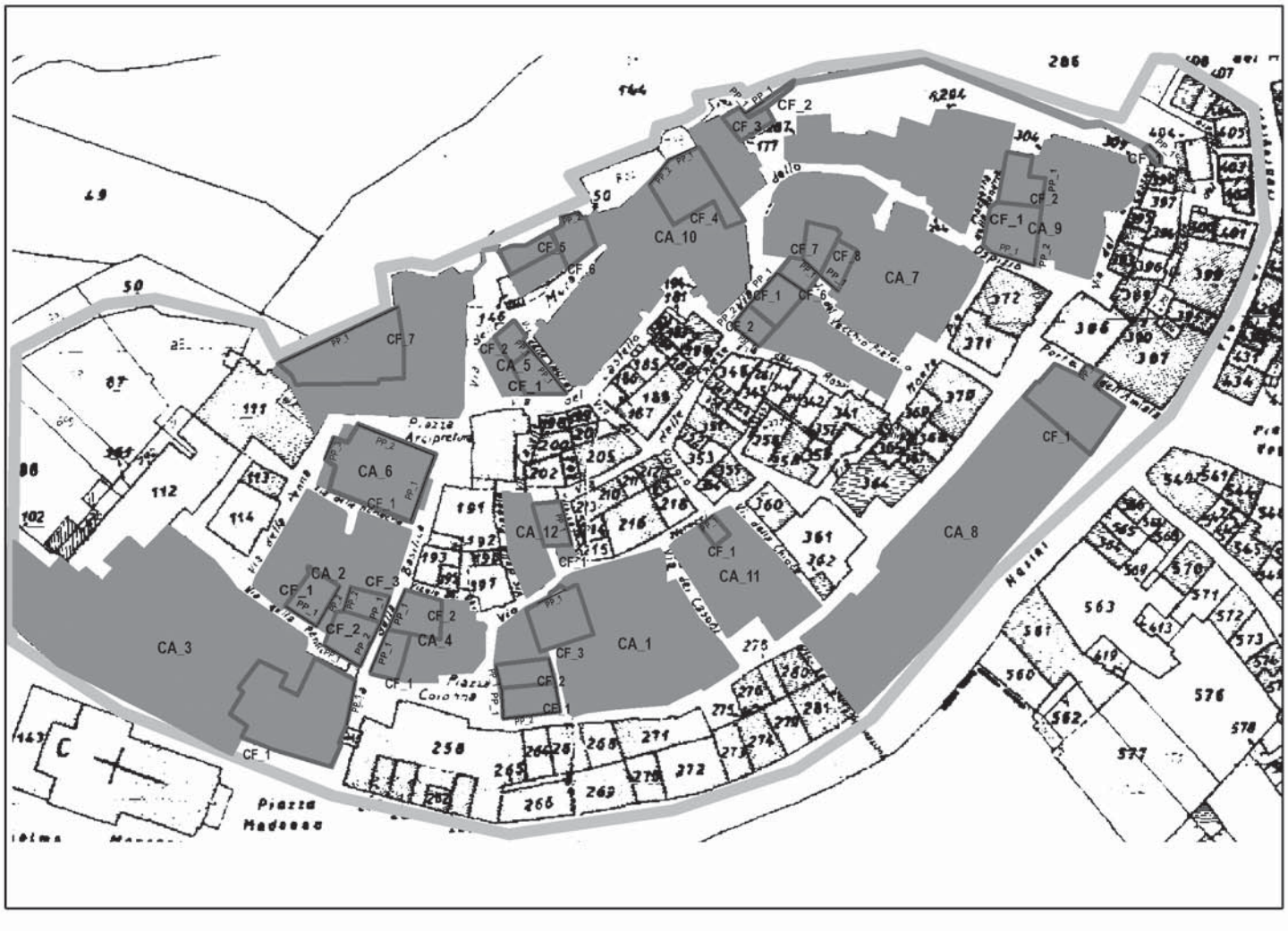

Castel del Piano
Sito 10107

Chiara Marcotulli

Informazioni generali:
Provincia: GR
Comune: Castel del Piano
Località: Castel del Piano
Sigla: CDP
12 Complessi Architettonici
28 Corpi di Fabbrica
40 Prospetti Particolari

Complesso Architettonico 1

Informazioni generali:
Sito: 10107
Sigla: CDP
Funzione originaria: Residenziale e artigianale
Funzione attuale: Residenziale

Definizione:
Isolato urbano nella parte meridionale del centro storico di Castel del Piano.

Descrizione:
Isolato urbano costituito da una serie di edifici residenziali, di forma poligonale irregolare, localizzato nella parte meridionale del centro storico di Castel del Piano.
È delimitato a Sud da via della Piana, a Nord da via Nerucci, ad Ovest da piazza Colonna e ad Est da via dei Casoni.
Data la tipologia di resti medievali conservatisi su alcuni corpi di fabbrica si può ipotizzare che fosse adibito, in origine, non solo a funzione abitativa ma anche a botteghe, quindi a scopi commerciali.

Conservazione:
Lo stato conservativo è complessivamente mediocre per i restauri recenti e la quasi totale intonacatura delle superfici; meglio conservato solo il CF1 nel quale si individuano tre successive fasi medievali.

Corpo di Fabbrica 1



Informazioni generali:
Sito: 10107
CA: 1
Foglio catastale: 32
Particella: 234
Sigla: CDP
Tipologia: Civile
Specificare: Abitazioni e botteghe
Funzione originaria: Residenziale e artigianale
Funzione attuale: Residenziale
Stato di conservazione: Mediocre; giunti e letti restaurati e trasformazione delle aperture.
PP Visibili: 3

Definizione:
Edificio residenziale che affaccia su Piazza Colonna.

Descrizione:
Edificio adibito ad abitazione con ingresso su piazza Colonna al n° civico 10.
Sono visibili tre prospetti (dato che il quarto si appoggia sul CF2), gli ingressi sono sia sul lato Ovest che su quello Est.
Forse c'era una porta tamponata sul prospetto Sud.
Il corpo di fabbrica ha forma quadrangolare e si conserva attualmente per tre piani e una mansarda sul PP3.
L'angolo Sud/Ovest ha un'unghia sulla parte inferiore.

Conservazione:
Discreto, eccetto che per il restauro di giunti e letti e la trasformazione recente delle aperture.

Prospetto Particolare 1



Informazioni generali:
Orientamento: Ovest
Altezza (sx): 9.20
Altezza (c): 9.25
Altezza (dx): 9.35
Piani: 3
Piani medievali: 3
Fasi: 5

Fasi medievali: 3
% stratigrafia: 100.0
% stratigrafia medievale: 60.0
Complessità stratigrafica: 3
Restauro giunti e letti: Sì
Affidabilità: 2
Aree intonacate: No

Murature medievali:
Posa in opera:
corsi orizzontali e paralleli
Lavorazione:
pietre sbozzate a squadro
conci squadrati
conci squadrati ***(A)***
Finiture:
regolarizzata
spianata ***(A)***

Note:
Alla prima fase medievale appartengono i portali al piano 1 e le finestre al piano 2. In una fase successiva, sempre medievale, il prospetto viene rialzato con il piano 3 e le finestre del piano 2 subiscono delle modifiche. Nel corso dell'ultima fase medievale le finestre vengono tamponate ed è asportato il marcapiano tra il piano 2 e il piano 3. Nella fase 4 il portale a sinistra viene parzialmente tamponato e viene aperto il portale di destra.

Piano 1

Materiali:
Trachite (fasi 1, 2, 3)

Note:
Fase 1: il portalino a sinistra conserva solo due conci della ghiera bicroma dell'arco, forse a martello.
Il portale di destra conserva parte dell'arco bicromo ma l'intradosso è obliterato.

SX:
Fasi: 1
Apertura: Portalino
Intradosso: A tutto sesto

DX:
Fasi: 1
Apertura: Portale
conci a martello

Piano 2

Materiali:
Trachite (fasi 1, 2, 3)

C:
Fasi: 1, 2
Apertura: Finestra
Intradosso: A tutto sesto
Conci poligonali

DX:
Fasi: 1, 2
Apertura: Finestra

Note:
Fase 1: la finestra di destra ha visibile solo parte dello stipite destro.
Fase 2: le luci delle finestre vengono ampliate tramite abbassamento dei davanzali.

Piano 3

Materiali:
Trachite (fasi 1, 2, 3)

DX:
Fasi: 2
Apertura: Finestra

Note:
(Probabile) Fase 2: della finestra a destra sono visibili solo tre conci e l'imposta dello stipite sinistro.
L'imposta è aggettante verso l'interno, forse era architravata.

Prospetto Particolare 2



Informazioni generali:
Orientamento: Sud
Altezza (sx): 9.2
Altezza (c): 9.32
Altezza (dx): 8.98
Piani: 3
Piani medievali: 3
Fasi: 6
Fasi medievali: 3
% stratigrafia: 100.0
% stratigrafia medievale: 85.0
Complessità stratigrafica: 2
Restauro giunti e letti: Sì
Affidabilità: 2
Aree intonacate: No

Murature medievali:
Posa in opera:
corsi orizzontali e paralleli
Lavorazione:
pietre sbozzate a squadro
conci squadrati

conci squadrati ***(A)***
Finitura:
regolarizzata
spianata ***(A)***

Note:
Fase 1: paramento murario medievale dei tre piani e finestre al secondo piano.
Fase 2: finestra al primo piano.
Fase 3: rialzamento del terzo piano.
Fase 4: finestra con architrave al terzo piano.
Fase 5-6: Interventi recenti.

Piano 1

Materiali:
Trachite (fasi 1, 2, 3)

MSX:
Fasi: 2
Apertura: Finestra
Intradosso: Architrave
Estradosso: Architrave

Note:
Nella parte MDX si notano tracce di un tamponamento a livello stradale ma non restano tracce di residui di aperture.

Piano 2

Materiali:
Trachite (fasi 1, 2, 3)

CSX:
Fasi: 1, 2, 3, 4, 5, 6
Apertura: Finestra
Intradosso: A tutto sesto

CDX:
Fasi: 1, 2, 3, 4, 5
Apertura: Finestra
Intradosso: A tutto sesto
Conci poligonali

Piano 3

Materiali:
Trachite (fasi 1, 2, 3)

Note:
A MSX si rileva una finestra tamponata con architrave carenato, successiva al rialzamento sopra uno spiovente di fase 1 (visibile in PP1), attribuibile molto probabilmente ad epoca post-medievale.

Prospetto Particolare 3



Informazioni generali:
Orientamento: Est
Altezza (sx): 9.55
Altezza (c): 10.10
Altezza (dx): 10.70
Piani: 4
Piani medievali: 2
Fasi: 4
Fasi medievali: 2
% stratigrafia: 100.0
% stratigrafia medievale: 70.0
Complessità stratigrafica: 3
Restauro giunti e letti: Sì
Affidabilità: 2
Aree intonacate: No

Murature medievali:
Posa in opera:
corsi orizzontali e paralleli
Lavorazione:
pietre sbozzate a squadro
conci squadrati
conci squadrati ***(A)***
Finitura:
regolarizzata
spianata ***(A)***

Note:
Il prospetto si trova in un vicolo molto stretto, quindi la parte superiore è visibile solo fortemente scorciata.
Fase 1: paramenti murari medievali al primo e al secondo piano, portale, portalino e finestra al secondo piano.
Fase 2: costruzione del terzo piano e apertura della finestra al terzo piano.

Piano 1

Materiali:
Trachite (fasi 1, 2)

MSX:
Fasi: 1

Apertura: Portale
Intradosso: A tutto sesto
Conci a martello

DX:
Fasi: 1
Apertura: Portalino
Intradosso: A tutto sesto
Conci poligonali

Note:
Fase 1: il portalino ha la chiave a martello.

Piano 2

Materiali:
Trachite (fasi 1, 2)

C:
Fasi: 1
Apertura: Finestra
Intradosso: A tutto sesto

Note:
Presenza di un davanzale modanato a gola costituito da due elementi di trachite.

Piano 3

Materiali:
Trachite (fase 2)

Note:
Fase 2: le imposte della finestra sono modanate aggettanti verso l'interno.

CDX:
Fasi: 2
Apertura: Finestra
Intradosso: Architrave
Estradosso: Architrave

Corpo di Fabbrica 2

Informazioni generali:
Sito: 10107
Complesso Architettonico: 1
Foglio catastale: 32
Particella: 234
Sigla: CDP
Tipologia: Civile
Specificare: Abitazione
Funzione originaria: Residenziale
Funzione attuale: Residenziale
Stato di conservazione: Pessimo; quasi totalmente intonacato il PP1 e ricostruito sul PP2.
PP Visibili: 2

Definizione:
Edificio residenziale che affaccia su Piazza Colonna, n° 8.

Descrizione:
Edificio civile a pianta rettangolare alto quattro piani con ingresso in piazza Colonna al n° civico 8.
La struttura conserva solo due prospetti visibili a causa dell'addossamento di altri corpi di fabbrica: il CF1 sul lato Sud ed un edificio moderno sul lato Nord.
Il PP1 (esposto ad Ovest) conserva pochissime tracce di muratura medievale, solo nella fascia inferiore, dato che il resto è completamente intonacato.
Meglio conservato il PP2 (esposto ad Est) quanto ad elementi architettonici, anche se in porzione limitata.

Prospetto Particolare 1

Informazioni generali:
Orientamento: Ovest
Altezza (sx): 11.72
Altezza (c): 11.85
Altezza (dx): 11.78
Piani: 4
Piani medievali: 1
Fasi: 3
Fasi medievali: 1
% stratigrafia: 40.0
% stratigrafia medievale: 10.0
Complessità stratigrafica: 1
Restauro giunti e letti: No
Affidabilità: 3
Aree intonacate: Sì

Murature medievali:
Posa in opera:
corsi orizzontali e paralleli
Lavorazione:
pietre sbozzate a squadro
Finitura:
regolarizzata

Piano 1

Materiali:
Trachite (fase 1)

Prospetto Particolare 2



Informazioni generali:

Orientamento: Est
Altezza (sx): 11.60
Altezza (c): 11.47
Altezza (dx): 11.30
Piani: 4
Piani medievali: 2
Fasi: 5
Fasi medievali: 1
% stratigrafia: 80.0
% stratigrafia medievale: 20.0
Complessità stratigrafica: 2
Restauro giunti e letti: Parziale
Affidabilità: 3
Aree intonacate: No

Murature medievali:

Posa in opera:
corsi orizzontali e paralleli
Lavorazione:
conci squadrati
conci squadrati ***(A)***
Finitura:
regolarizzata
regolarizzata ***(A)***

Note:

Fase 1: muratura medievale al primo e secondo piano, finestra al secondo piano.
Fase 2: rialzamento del prospetto.
Fase 3: apertura delle finestre.
Fase 4: apertura di finestre moderne.
Fase 5: interventi recenti.

Piano 1

Materiali:

Trachite (fase 1)

Piano 2

Materiali:

Trachite (fase 1)

MDX:

Fasi: 1
Apertura: Finestra
Intradosso: Architrave
Estradosso: Architrave

Note:

La finestra è tamponata nella fase 2.

Corpo di Fabbrica 3



Informazioni generali:

Sito: 10107
Complesso Architettonico: 1
Foglio catastale: 32
Particella: 224 e 225
Sigla: CDP
Tipologia: Civile
Specificare: Abitazione
Funzione originaria: Residenziale
Funzione attuale: Residenziale
Stato di conservazione: Pessimo: restauri recenti e copertura quasi totale con intonaco.
PP Visibili: 1

Definizione:

Edificio residenziale con accesso in Via Neruccio n° 3.

Descrizione:

Edificio civile con ingresso attuale in via Neruccio al n° civico 3, di forma rettangolare e comprendente le attuali particelle catastali 224 e 225.
Conserva solo il portale di epoca medievale ed una piccola porzione di paramento al di sopra dell'arco.
A questo corpo di fabbrica appartiene probabilmente un portale con arco a sesto ribassato posto sulla parte destra del prospetto.
Questa apertura si trova tuttavia ad una quota inferiore ed appartiene ad una seconda particella catastale (224).
Di questo secondo portale sono visibili solo le parti interne dei due stipiti e l'intradosso dell'arco.

Prospetto Particolare 1



Informazioni generali:
Orientamento: Nord
Altezza (sx): 10.48
Altezza (c): 10.98
Altezza (dx): 11.06
Piani: 4
Piani medievali: 2
Fasi: 4
Fasi medievali: 1
% stratigrafia: 25.0
% stratigrafia medievale: 10.0
Complessità stratigrafica: 2
Restauro giunti e letti: Parziale
Affidabilità: 2
Aree intonacate: Sì

Murature medievali:
Posa in opera:
corsi orizzontali e paralleli
Lavorazione:
pietre sbozzate a squadro
conci squadrati ***(A)***
Finitura:
regolarizzata
spianata ***(A)***
perfettamente spianata ***(A)***

Piano 1

Materiali:
Trachite (fase 1)

SX:
Fasi: 1
Apertura: Portale
Intradosso: A tutto sesto
Estradosso: A sesto acuto

DX:
Fasi: 1
Apertura: Portale
Intradosso: A sesto ribassato

Piano 2

Materiali:
Trachite (fase 1)

Complesso Architettonico 2

Informazioni generali:
Sito: 10107
Sigla: CDP
Funzione originaria: Residenziale
Funzione attuale: Residenziale

Definizione:
Complesso di edifici residenziali all'estremità orientale del centro storico di Castel del Piano.

Descrizione:
Isolato urbano all'estremità orientale del centro storico di Castel del Piano, costituito da due diversi isolati congiunti da un corpo di fabbrica edificato su un passaggio voltato (vicolo della Pieve).
È delimitato dal lato meridionale della chiesa di S. Leonardo, da via della Basilica e da via della Penna.

Conservazione:
Mediocre.

Corpo di Fabbrica 1



Informazioni generali:
Sito: 10107
CA: 2
Foglio catastale: 32
Particella: 120 e 123
Sigla: CDP
Tipologia: Civile
Specificare: Abitazione
Funzione originaria: Residenziale e artigianale
Funzione attuale: Residenziale
Stato di conservazione: Mediocre
PP Visibili: 3

Definizione:
Edificio residenziale all'angolo tra Via della Penna e Vicolo della Pieve.

Descrizione:
Edificio residenziale a pianta quadrangolare con due prospetti visibili, di cui il PP2 quasi completamente ostruito (nella metà sinistra) dall'edificio soprastante la volta del vicolo della Pieve.
Il PP1 si affaccia su via della Penna e conserva tracce di portali medievali che vengono in seguito sostituiti da portali con architrave di stile rinascimentale.
A quest'epoca può essere attribuita (fase 3) anche la sopraelevazione dell'edificio, coeva probabilmente con il corpo di fabbrica a volta sulla destra del PP1.
La fase 1, di epoca medievale, è visibile sia sul PP1 che sul PP2 ed è coeva, mentre la fase 2 visibile sul PP1 è anteriore alla fase 2 del PP2.

Prospetto Particolare 1



Informazioni generali:
Orientamento: Sud-Ovest
Altezza (sx): 8.90
Altezza (c): 9.00
Altezza (dx): 9.30
Piani: 3
Piani medievali: 3
Fasi: 5
Fasi medievali: 2
% stratigrafia: 100.0
% stratigrafia medievale: 70.0
Complessità stratigrafica: 2
Restauro giunti e letti: Sì
Affidabilità: 2
Aree intonacate: No

Murature medievali:
Posa in opera:
corsi orizzontali e paralleli
Lavorazione:
pietre sbozzate a squadro
conci squadrati ***(A)***
Finitura:
regolarizzata
spianata ***(A)***

Note:
È stato considerato un terzo piano medievale perché il paramento murario medievale si estende all'attuale terzo piano, anche se solo nella parte centrale sopra la finestra.
Potrebbe forse trattarsi dei resti di un tetto a spiovente (altezza del colmo 8.2 m).

Piano 1

Materiali:
Trachite (fasi 1, 2)

CSX:
Fasi: 1, 2
Apertura: Portale

C:
Fasi: 1, 2
Apertura: Finestra

DX:
Fasi: 1, 2
Apertura: Portalino

Note:
Fase 1 e 2: di entrambe le aperture si conservano solo porzioni di stipiti, della finestra il davanzale ed i primi due conci degli stipiti.

Piano 2

Materiali:
Trachite (fasi 1, 2)

C:
Fasi: 2
Apertura: Finestra
Intradosso: A sesto ribassato
Estradosso: A sesto ribassato

CDX:
Fasi: 2
Apertura: Finestra

Note:
Fase 2: l'estradosso della finestra è un sesto acuto e ribassato con arco formato da due soli conci con giunto in chiave di volta.
È stato attribuito alla fase 2 in base alla finitura, che è spianata.
Della finestra di destra si conservano solo il davanzale e tre conci dello stipite sinistro.

Piano 3

Materiali:
Trachite (fase 1)

Prospetto Particolare 2



Informazioni generali:
Orientamento: Sud-Est
Altezza (sx): 3.00
Altezza (c): 7.30
Altezza (dx): 6.50
Piani: 3
Piani medievali: 1
Fasi: 5
Fasi medievali: 2
% stratigrafia: 100.0
% stratigrafia medievale: 40.0
Complessità stratigrafica: 1
Restauro giunti e letti: Parziale
Affidabilità: 2
Aree intonacate: No

Murature medievali:
Posa in opera:
corsi orizzontali e paralleli
Lavorazione:
pietre sbozzate a squadro
conci squadrati ***(A)***
Finitura:
regolarizzata
regolarizzata ***(A)***
spianata ***(A)***

Note:
Fase 1: stipiti del portale sotto la volta e paramento murario.
Fase 2: portale ad arco.

Piano 1

Materiali:
Trachite (fasi 1, 2)

SX:
Fasi: 1, 2
Apertura: Portale

CSX:
Fasi: 1, 2

Apertura: Portale
Intradosso: A sesto ribassato
Estradosso: A sesto ribassato

Note:
Fase 2: l'estradosso del portale a centro sinistra si conserva per soli tre conci di geometria approssimativa.

Corpo di Fabbrica 2



Informazioni generali:
Sito: 10107
CA: 2
Foglio catastale: 32
Particella: 131
Sigla: CDP
Tipologia: Civile
Specificare: Abitazione e bottega (?)
Funzione originaria: Residenziale e artigianale
Funzione attuale: Residenziale
Stato di conservazione: Mediocre
PP Visibili: 2

Definizione:
Edificio residenziale all'angolo tra Via della Penna e Via della Basilica.

Descrizione:
Edificio civile con probabile funzione anche artigianale all'angolo fra via della Penna e via della Basilica.
Il PP1 è leggibile in tutti e tre i piani, ma la stratigrafia medievale è disturbata da un grosso restauro di età moderna in laterizi.
Sul PP2 (inglobato in un ampio rifacimento rinascimentale) la muratura medievale emerge solo al piano 2.

Prospetto Particolare 1



Informazioni generali:
Orientamento: Sud-Ovest
Altezza (sx): 9.00
Altezza (c): 9.20
Altezza (dx): 3.12
Piani: 3
Piani medievali: 3
% stratigrafia: 70.0
% stratigrafia medievale: 30.0
Fasi: 3
Fasi medievali: 1
Complessità stratigrafica: 1
Restauro giunti e letti: No
Affidabilità: 2
Aree intonacate: No

Murature medievali:
Posa in opera:
corsi orizzontali e paralleli
Lavorazione:
pietre sbozzate
pietre sbozzate a squadro ***(A)***
conci squadrati ***(A)***
Finitura:
regolarizzata
regolarizzata ***(A)***
spianata

Note:
Della fase medievale si conservano i due portali al primo piano, resti di muratura e un'angolata sul alto sinistro. Quest'ultima si eleva fino al piano 3.

Piano 1

Materiali:
Trachite (forse anche laterizi) (fase 1)

SX:
Fasi: 1, 2, 3
Apertura: Portale
Intradosso: A tutto sesto
Estradosso: A sesto acuto

DX:
Fasi: 1, 2, 3
Apertura: Portale
Intradosso: Architrave
Estradosso: Architrave

Note:
L'architrave del portale di destra ha mensole modanate verso l'interno.
Il portale di sinistra ha una ghiera con quattro conci senza chiave, asimmetrica. L'estradosso è decorato da una fascia di laterizi messi di testa.

Piano 2

Materiali:
Trachite (forse anche laterizi) (fase 1)

Piano 3

Materiali:
Trachite (fase 1)

Note:
Su questo piano si conserva, della fase medievale, solo parte dell'angolata sinistra.

Prospetto Particolare 2



Informazioni generali:
Orientamento: Sud-Est
Altezza (sx): 9.56
Altezza (c): 8.33
Altezza (dx): 7.70
Piani: 3
Piani medievali: 1
Fasi: 4
Fasi medievali: 2
% stratigrafia: 20.0
% stratigrafia medievale: 20.0
Complessità stratigrafica: 1
Restauro giunti e letti: No
Affidabilità: 2
Aree intonacate: Sì

Murature medievali:
Posa in opera:
corsi orizzontali e paralleli
Lavorazione:
pietre sbozzate
pietre sbozzate a squadro
conci squadrati ***(A)***
Finitura:
regolarizzata
spianata ***(A)***

Note:
Fasi medievali: visibili solo sulla parte sinistra al secondo piano del prospetto, il primo piano ed il lato destro sono infatti tutti intonacati. La muratura medievale è di fase 1 mentre la finestra appartiene ad una fase successiva, sempre medievale (fase 2).

Piano 1

Materiali:
Intonaco moderno

Note:
Non si conservano porzioni di muratura medievale.

Piano 2

Materiali:
Trachite (fasi 1, 2)

MSX:
Fasi: 2
Apertura: Finestra
Intradosso: Architrave
Estradosso: Architrave

Note:
Fase 1: muratura medievale.
Fase 2: della finestra sono visibili solo lo stipite sinistro e parte dell'architrave, il resto è intonacato.

Corpo di Fabbrica 3

Informazioni generali:
Sito: 10107
CA: 2
Foglio catastale: 32
Particella: 130
Sigla: CDP
Tipologia: Civile
Specificare: Abitazione
Funzione originaria: Residenziale
Funzione attuale: Residenziale
Stato di conservazione: Mediocre
PP Visibili: 2

Definizione:
Edificio residenziale all'angolo tra Via della Basilica e Vicolo della Pieve.

Descrizione:
Edificio civile di tre piani con prospetti visibili su via della Basilica (n° civico 6) e vicolo della Pieve.
La muratura medievale è molto disturbata dagli as-

setti successivi (fasi 4 e 5 del PP1, ad esempio) sebbene restino abbastanza leggibili le aperture delle fasi 1-3 sul PP1.

Prospetto Particolare 1



Informazioni generali:
Orientamento: Est
Altezza (sx): 7.50
Altezza (c): 7.75
Altezza (dx): 7.30
Piani: 3
Piani medievali: 3
Fasi: 5
Fasi medievali: 3
% stratigrafia: 80.0
% stratigrafia medievale: 30.0
Complessità stratigrafica: 2
Restauro giunti e letti: Sì
Affidabilità: 2
Aree intonacate: No

Murature medievali:
Posa in opera:
corsi orizzontali e paralleli
orizzontamenti irregolari (fase 2)
Lavorazione:
pietre sbozzate a squadro
conci squadrati ***(A)***
Finitura:
regolarizzata
spianata ***(A)***

Note:
La muratura di fase 1 è visibile sopra e a sinistra del portale del piano 1 e sotto la finestra sinistra del piano 2.
La messa in opera è per orizzontali e paralleli nella prima fase medievale, mentre nella seconda segue orizzontamenti irregolari.

Piano 1

Materiali:
Trachite (fasi 1, 2)

SX:
Fasi: 1, 2, 3, 4, 5
Apertura: Portale
Intradosso: A sesto ribassato
Estradosso: A sesto acuto

Note:
Il portale ha l'arco con estradosso a sesto acuto poi ribassato. La parte destra della ghiera ha cunei rilavorati.

Piano 2

Materiali:
Trachite (fasi 1, 2)

SX:
Fasi: 2, 3, 4, 5
Apertura: Finestra

DX:
Fasi: 2
Apertura: Portalino
Estradosso: A sesto acuto

Note:
Entrambe le aperture hanno il profilo interno modificato per la creazione di nuove aperture.
Nella finestra di destra anche il profilo esterno è compromesso e poco leggibile.

Piano 3

Materiali:
Trachite (fasi 2, 3)

CDX:
Fasi: 2, 3
Apertura: Finestra

Note:
Fase 2: della finestra si conservano solo due stipiti monolitici, forse frammentari.
Fase 3: la finestra conserva solo lo stipite destro e la mensola di appoggio dell'architrave.
Essa è forse in sostituzione della finestra posizionata analogamente ma più in basso, appartenente alla fase 2.
Forse è da attribuire ad una ridistribuzione dei piani del prospetto.

Prospetto Particolare 2



Informazioni generali:
Orientamento: Ovest
Altezza (sx): 9.00
Altezza (c): 9.30
Altezza (dx): 9.50
Piani: 4
Piani medievali: 2
Fasi: 4
Fasi medievali: 2
% stratigrafia: 30.0
% stratigrafia medievale: 15.0
Complessità stratigrafica: 3
Restauro giunti e letti: No
Affidabilità: 2
Aree intonacate: Sì

Murature medievali:
Posa in opera:
corsi orizzontali e paralleli
Lavorazione:
pietre sbozzate
pietre sbozzate a squadro
conci squadrati ***(A)***
Finitura:
regolarizzata
spianata
spianata ***(A)***

Piano 1

Materiali:
Trachite (fase 1)

Note:
Si conservano soprattutto porzioni dell'angolata medievale destra.

Piano 2

Materiali:
Trachite (fasi 1, 2)

SX:
Fasi: 2, 3
Apertura: Finestra
Intradosso: Architrave
Estradosso: Architrave

Note:
Fase 2: della finestra si conserva solo davanzale e stipite destro.

Complesso Architettonico 3

Informazioni generali:
Sito: 10107
Sigla: CDP
Funzione originaria: Residenziale
Funzione attuale: Residenziale

Definizione:
Isolato urbano posto fra piazza della Madonna, via della Basilica e via della Penna.

Descrizione:
Isolato urbano, di forma trapezoidale irregolare, posto fra piazza della Madonna, via della Basilica e via della Penna, nella zona all'estremità Sud-Ovest del borgo storico di Castel del Piano.
Il complesso architettonico ricalca, sul limite esterno, il probabile percorso delle mura limitanee del borgo storico di Castel del Piano, anche se non si conservano murature medievali attribuibili a questa funzione.
Resti di fasi medievali sono invece ancora visibili sul corpo di fabbrica (CF1) immediatamente all'interno del passaggio voltato che introduce dentro la linea delle mura (su via Basilica), sebbene in pessimo stato conservativo.

Conservazione:
Pessima; fortemente compromesso da ricostruzioni recenti.

Corpo di Fabbrica 1

Informazioni generali:
Sito: 10107
CA: 3
Foglio catastale: 32
Particella: 142
Sigla: CDP
Tipologia: Civile
Specificare: Abitazione
Funzione originaria: Residenziale
Funzione attuale: Residenziale
Stato di conservazione: Pessimo; quasi interamente ricostruito, giunti e letti stilati con cemento e tracce residuali di intonaco.
PP Visibili: 3

Definizione:
Edificio civile posto fra piazza della Madonna, via della Basilica e via della Penna, con accesso su via Basilica al n° civico 2.

Descrizione:
Il corpo di fabbrica è caratterizzato da ricostruzioni recenti e per lo più intonacato tranne brevi tratti di muratura sui prospetti Est e Nord.
Si conservano poche tracce di muratura medievale solo sul PP1 nell'angolata destra e in una piccola porzione di paramento in conci di trachite, di medie e grandi dimensioni, sbozzati a squadro, squadrati e spianati.
Giunti e letti sono stilati con cemento.
Sulla destra del paramento medievale conservato si apriva probabilmente una porta della quale restano solo lo stipite sinistro e la soglia.
La ricostruzione del paramento sul PP1 utilizza parzialmente i conci che facevano parte del prospetto originario.

Osservazioni:
L'edificio mantiene resti medievali solo sul PP1.

Prospetto Particolare 1



Informazioni generali:
Orientamento: Est
Altezza (sx): 11.17
Altezza (c): 10.87
Altezza (dx): 9.98
Piani: 3
Piani medievali: 2
Fasi: 4
Fasi medievali: 1
% stratigrafia: 80.0
% stratigrafia medievale: 10.0
Complessità stratigrafica: 3
Restauro giunti e letti: Sì
Affidabilità: 1
Aree intonacate: Sì

Murature medievali:
Posa in opera:
corsi orizzontali e paralleli
Lavorazione:
pietre sbozzate
pietre sbozzate a squadro ***(A)***
conci squadrati
conci squadrati ***(A)***
Finitura:
spianata
spianata ***(A)***

Note:
I resti di angolata destra conservati sembrano relativi a due diverse fasi di cantiere. La prima nella parte bassa con conci squadrati, la seconda al piano 2 con conci sbozzati a squadro.

Il piano 1 è impostato su un bassissimo seminterrato, costituito dal progressivo aumento della quota del piano di stradale, che non è stato considerato un vero e proprio piano, poiché privo di aperture e altri elementi di rilievo.

Piano 1

Materiali:
Trachite (fase 1)

MSX:
Fasi: 1
Apertura: Portale

Note:
Del portale oggi si conservano solo lo stipite sinistro e la soglia, ed era largo circa 1.87 m.

Piano 2

Materiali:
Trachite (fase 1)

Complesso Architettonico 4

Informazioni generali:
Sito: 10107
Sigla: CDP
Funzione originaria: Residenziale
Funzione attuale: Residenziale

Definizione:
Isolato urbano tra via Basilica, piazza Colonna e vicolo dei Neri.

Descrizione:
Isolato urbano, di forma poligonale irregolare e dimensioni raccolte, tra via Basilica, piazza Colonna e vicolo dei Neri, localizzato nella zona meridionale del borgo storico di Castel del Piano.
È costituito da quattro particelle catastali su due delle quali (CF1 e CF2) si conservano tracce di epoca medievale, sebbene in pessimo stato conservativo.
Si segnalano, infatti, consistenti rimaneggiamenti di epoca post-medievale anche sui due prospetti lungo la via che conduce alla chiesa di S. Leonardo, che sono gli unici con paramenti murari medievali ancora visibili.

Conservazione:
Scarso; presenza di restauri recenti piuttosto invasivi.

Corpo di Fabbrica 1



Informazioni generali:
Sito: 10107
CA: 4
Foglio catastale: 32
Particella: 220
Sigla: CDP
Tipologia: Civile
Specificare: Abitazione
Funzione originaria: Residenziale
Funzione attuale: Residenziale
Stato di conservazione: Pessimo; fortemente rimaneggiato.

PP Visibili: 2

Definizione:
Edificio residenziale posto fra via Basilica e piazza Colonna.

Descrizione:
Edificio con funzione abitativa, localizzato fra via Basilica e piazza Colonna.
Il prospetto che conserva murature medievali è quello affacciato su via Basilica, anche se compromesso da interventi di restauro e conservatosi sono nella fascia inferiore, per una porzione molto esigua di paramento (circa 4.70 ×4 m).
Sono comunque identificabili, sul PP1, due fasi medievali, caratterizzate da differente lavorazione dei conci di trachite, e un'apertura con stipiti indifferenziati ed architrave a timpano.

Prospetto Particolare 1



Informazioni generali:
Orientamento: Ovest
Altezza (sx): 5.15
Altezza (c): 10.86
Altezza (dx): 10.60
Piani: 4
Piani medievali: 2
Fasi: 4
Fasi medievali: 2
% stratigrafia: 100.0
% stratigrafia medievale: 20.0
Complessità stratigrafica: 3
Restauro giunti e letti: Sì
Affidabilità: 1
Aree intonacate: No

Murature medievali:
Posa in opera:
corsi orizzontali e paralleli
Lavorazione:
pietre sbozzate
pietre sbozzate a squadro
pietre sbozzate a squadro ***(A)***
Finitura:
regolarizzata
regolarizzata ***(A)***
spianata

Note:
La prima fase medievale (nella parte destra del prospetto) presenta conci in trachite con lavorazione diversa da quelli della fase 1 (al centro e nella parte sinistra del prospetto).
Alla fase 3 è relativo il rialzamento del prospetto; alla fase 4 invece le aperture attuali, di epoca recente (1800 circa).

Piano 1

Materiali:
Trachite (fasi 1, 2)

Piano 2

Materiali:
Trachite (fase 2)

CSX:
Fasi: 2
Apertura: Finestra
Intradosso: Architrave
Estradosso: Architrave

Note:
La finestra è costituita da conci non evidenziati sugli stipiti e architrave a timpano.

Corpo di Fabbrica 2

Informazioni generali:
Sito: 10107
CA: 4
Foglio catastale: 32
Particella: 219
Sigla: CDP
Tipologia: Civile
Specificare: Abitazione
Funzione originaria: Residenziale
Funzione attuale: Residenziale
Stato di conservazione: Pessimo
PP Visibili: 2

Definizione:
Edificio residenziale posto nell'angolo tra via Basilica e vicolo dei Neri.

Descrizione:
Delle murature medievali di questo corpo di fabbrica si conservano l'angolata sinistra, pochi conci del paramento originario e un'apertura sulla destra (solo gli stipiti e la soglia).
Tali strutture sono pertinenti ad un'unica costruzione per caratteristiche e disposizione della muratura.
Il portale di accesso attuale all'edificio, in via Basilica al n° civico 5, è datato 1851.

Osservazioni:
I rapporti stratigrafici con il Corpo di Fabbrica 1 non

sono visibili a causa di rimaneggiamenti e restauri con cemento.

Prospetto Particolare 1



Informazioni generali:
Orientamento: Ovest
Altezza (sx): 8.47
Altezza (c): 9.70
Altezza (dx): 10.62
Piani: 4
Piani medievali: 1
Fasi: 4
Fasi medievali: 1
% stratigrafia: 100.0
% stratigrafia medievale: 5.0
Complessità stratigrafica: 3
Restauro giunti e letti: Sì
Affidabilità: 1
Aree intonacate: No

Murature medievali:
Posa in opera:
corsi orizzontali e paralleli
Lavorazione:
pietre sbozzate
pietre sbozzate a squadro
conci squadrati ***(A)***
Finitura:
regolarizzata
regolarizzata ***(A)***
spianata ***(A)***

Note:
L'angolata si conserva per nove corsi al massimo (circa 2.13 m), il quinto dei quali è stato leggermente spostato verso l'interno.

Piano 1

Materiali:
Trachite (fase 1)

DX:
Fasi: 1
Apertura: Portalino

Note:
La larghezza del portalino è di circa 1.22 m. Lo stipite sinistro si conserva per sei corsi.

Complesso Architettonico 5

Informazioni generali:
Sito: 10107
Sigla: CDP
Funzione originaria: Residenziale
Funzione attuale: Residenziale

Definizione:
Isolato urbano nella parte settentrionale del centro storico di Castel del Piano.

Descrizione:
Complesso di edifici attualmente con funzione residenziale corrispondente all'isolato compreso tra via delle Mura, vicolo delle Mura e via Castello.
Comprende un passaggio sotto volta in vicolo delle Mura (lato Ovest: CF1).
Su entrambi i corpi di fabbrica schedati le murature medievali visibili occupano una superficie alquanto esigua (sul CF1 a causa di interventi successivi e sul CF2 a causa dell'intonaco).

Conservazione:
Pessima.

Corpo di Fabbrica 1



Informazioni generali:
Sito: 10107
CA: 5
Foglio catastale: 32
Particella: 154
Sigla: CDP
Funzione attuale: Residenziale
Stato di conservazione: Pessimo
PP Visibili: 1

Definizione:
Resti di paramento murario privo di aperture in Vicolo delle Mura.

Descrizione:
Setto murario privo di aperture al di sotto del passaggio voltato in vicolo delle Mura.
Il corpo di fabbrica comprende resti esigui di muratura medievale, un'angolata e tracce di regolarizzazione della roccia.
Non è determinabile, a causa dell'esiguità delle strutture superstiti, la funzione e la tipologia.

Prospetto Particolare 1



Informazioni generali:
Orientamento: Nord-Est
Altezza (sx): 4.10
Altezza (c): 3.40
Altezza (dx): 3.20
Piani: 1
Piani medievali: 1
Fasi: 3
Fasi medievali: 1
% stratigrafia: 70.0
% stratigrafia medievale: 5.0
Complessità stratigrafica: 1
Restauro giunti e letti: Parziale
Affidabilità: 1
Aree intonacate: Sì

Murature medievali:
Posa in opera:
corsi orizzontali e paralleli
poligonale
Lavorazione:
pietre spaccate
Finitura:
regolarizzata
regolarizzata ***(A)***

Note:
Della muratura medievale si conserva solo parte dell'angolata che presenta regolarizzazioni a punta della roccia di base e integrazioni della fondazione con posa in opera poligonale. Il tutto è confrontabile con la muratura della fase 1 della chiesa del SS. Sacramento.

Piano 1

Materiali:
Trachite (fase 1)

Corpo di Fabbrica 2



Informazioni generali:
Sito: 10107
CA: 5
Foglio Catastale: 32
Particella: 152
Sigla: CDP
Funzione attuale: Residenziale
Stato di conservazione: Pessimo
PP Visibili: 1

Definizione:
Resti di un edificio medievale nei pressi di Vicolo delle Mura.

Descrizione:
Porzione di paramento murario e di angolata sinistra (conservatasi per dieci conci) alla base del corpo di fabbrica in vicolo delle Mura, presso il n° civico 2.
Alla base del PP1 è visibile la roccia di base, regolarizzata a punta ma aggettante e connessa alle muratura sovrastante con posa in opera poligonale.
Non è possibile definirne tipologia né funzione.

Osservazioni:
La muratura medievale sembra continuare sotto l'intonaco che ricopre la parte destra del PP1.

Prospetto Particolare 1



Informazioni generali:
Orientamento: Nord-Est
Altezza (sx): 8.50
Altezza (c): 9.00
Altezza (dx): 9.40
Piani: 4
Piani medievali: 1
Fasi: 2
Fasi medievali: 1
% stratigrafia: 25.0
% stratigrafia medievale: 6.0
Complessità stratigrafica: 1
Restauro giunti e letti: Sì
Affidabilità: 1
Aree intonacate: Sì

Murature medievali:
Posa in opera:
corsi orizzontali e paralleli
poligonale
Lavorazione:
pietre spaccate
pietre sbozzate a squadro
Finitura:
regolarizzata

Note:
Della muratura medievale, come sul PP1 del CF1, si conserva solo una regolarizzazione a punta della roccia di base e integrazioni della fondazione con posa in opera poligonale. Il tutto è confrontabile con la muratura della fase 1 della chiesa del SS. Sacramento.

Piano 1

Materiali:
Trachite (fase 1)

Complesso Architettonico 6

Informazioni generali:
Sito: 10107
Sigla: CDP
Funzione originaria: Religiosa
Funzione attuale: Religiosa

Definizione:
Isolato urbano comprendente la chiesa di San Leonardo.

Descrizione:
Isolato urbano comprendente la chiesa di San Leonardo, localizzato nell'estremità Nord-Ovest del centro storico di Castel del Piano.
È delimitato da piazza Arcipretura, via della Basilica e via della Penna.
Il complesso architettonico è costituito da tre corpi di fabbrica: la chiesa con scarsella (CF1), il campanile e la sacrestia.
Questi ultimi due edifici sono addossati alla scarsella della chiesa in una fase successiva e sono completamente intonacati.
Il CF1 è quindi l'unico che conserva fasi medievali, seppure con vistose tracce di interventi successivi.
In particolare si conservano murature originali sui PP1 (facciata) e PP2 (prospetto laterale Nord).
La scarsella (PP3) è scarsamente leggibile a causa di un restauro di giunti e letti particolarmente invasivo.

Conservazione:
Mediocre.

Corpo di Fabbrica 1

Informazioni generali:
Sito: 10107
CA: 6
Foglio Catastale: 32
Particella: D
Sigla: CDP
Tipologia: Religiosa
Specificare: Chiesa
Funzione originaria: Religiosa
Funzione attuale: Religiosa
Stato di conservazione: Mediocre
PP Visibili: 4

Definizione:
Chiesa di San Leonardo.

Descrizione:
Copro di fabbrica della chiesa di San Leonardo a pianta rettangolare, con scarsella, orientato Est-Ovest.
Il campanile e la sacrestia sono addossati al lato Est, ma in una fase successiva e attualmente sono completamente intonacati.
Dei quattro prospetti visibili solo tre conservano fasi di epoca medievale.
La scarsella (PP3, lato Est) è scarsamente leggibile a

causa di un restauro particolarmente invasivo, mentre il prospetto laterale Sud è intonacato.
Il PP1, la facciata, ha il portale d'ingresso a quota più alta del piano stradale, motivo per cui vi si accede da una doppia scalinata in muratura addossata alla parete in epoca successiva.
Il PP2, il prospetto laterale Nord su piazza dell'Arcipretura, è stato ampliato verso Est in epoca ottonovecentesca, come indicato da un'iscrizione posta sulla muratura.
A questa fase recente vanno ascritte, inoltre, tutte le attuali aperture della chiesa (il portale di facciata, il portale e le tre monofore laterali) e l'inserimento di una risega che corre lungo tutti i tre prospetti del CF1 e del campanile, con eccezione della scarsella.
Unica apertura medievale superstite è un portalino (di cui si conserva lo stipite destro e la soglia) sul PP2.

Cronologia:
A causa dell'intonaco non sono definibili con certezza i rapporti stratigrafici fra la torre campanaria e la chiesa (CF1), anche se il primo sembra addossato alla seconda.

Prospetto Particolare 1



Informazioni generali:
Orientamento: Ovest
Altezza (sx): 9.54
Altezza (c): 10.80
Altezza (dx): 8.20
Piani: 2
Piani medievali: 2
Fasi: 5
Fasi medievali: 2
% stratigrafia: 80,0
% stratigrafia medievale: 35,0
Complessità stratigrafica: 3
Restauro giunti e letti: Sì
Affidabilità: 3
Aree intonacate: No

Murature medievali:
Posa in opera:
corsi orizzontali e paralleli
Lavorazione:
pietre sbozzate a squadro
conci squadrati
conci squadrati ***(A)***
Finitura:
spianata
spianata ***(A)***

Note:
È il prospetto di facciata della chiesa, con copertura a capanna.
Ha subito vistosi rimaneggiamenti post-medievali e recenti: inserimento della risega, del portale e dell'oculo in epoca otto-novecentesca (fase 4), posizionamento della gradinata d'accesso.
La complessità della stratigrafia è dovuta anche ad una invasiva stilatura con cemento di giunti e letti (fase 5), che rendono scarsamente leggibili i limiti fra le diverse fasi costruttive.
La seconda fase medievale dovrebbe comunque essere relativa ad un restauro storico della fase 1.
Non si conservano aperture originali.

Piano 1

Materiali:
Trachite (fasi 1, 2)

Piano 2

Materiali:
Trachite (fasi 1, 2)

Prospetto Particolare 2



Informazioni generali:
Orientamento: Nord
Altezza (sx): 8.20
Altezza (c): 7.70
Altezza (dx): 7.85
Piani: 2
Piani medievali: 2
Fasi: 6

Fasi medievali: 3
% stratigrafia: 90,0
% stratigrafia medievale: 40,0
Complessità stratigrafica: 3
Restauro giunti e letti: Sì
Affidabilità: 3
Aree intonacate: No

Murature medievali:
Posa in opera:
corsi orizzontali e paralleli
Lavorazione:
pietre sbozzate a squadro
conci squadrati
conci squadrati ***(A)***
Finitura:
spianata
spianata ***(A)***

Note:
È il prospetto laterale destro della chiesa.
Ha subito vistosi rimaneggiamenti post-medievali e recenti: inserimento della risega, del portale e delle tre monofore in epoca otto-novecentesca (come sul PP1, fase 5).
In una fase precedente (probabilmente in epoca moderna) il prospetto viene ampliato verso l'area della scarsella (fase 4).
La prima fase medievale è caratterizzata da una muratura con legante dilavato e conci di trachite grigio chiaro, spianati a martellina, visibile sul lato destro e centrale del prospetto.
Alle due successive fasi medievali potrebbe essere attribuito il portalino sul lato sinistro del prospetto e forse un restauro dell'angolata, oltre che una muratura con conci leggermente più grandi (fase 2). In seguito questa piccola apertura in quota è stata tamponata ed in paramento rialzato, con trachite di colore misto (fase 3).
Non si conservano aperture originali in uso.
La complessità della stratigrafia è dovuta, come sul PP1 e sul PP3, anche ad una invasiva stilatura con cemento di giunti e letti (fase 6), che rendono scarsamente leggibili i limiti fra le diverse fasi costruttive di epoca medievale, compromettendone i rapporti stratigrafici diretti.

Piano 1

Materiali:
Trachite (fasi 1, 2, 3)

MSX:
fasi: 2 (?)
Apertura: Portalino

Note:
Del portale si conservano solo lo stipite destro e la soglia, monolitici, quest'ultima con evidenti tracce di usura.
Il paramento murario di fase 1 è sul lato destro e al centro del PP1.
Il paramento murario sulla sinistra, l'angolata sinistra e il portalino, presentando caratteristiche di lavorazione differenti, potrebbero essere di fase 2.
Portalino defunzionalizzano in fase 3.

Piano 2

Materiali:
Trachite (fasi 1, 2, 3)

Prospetto Particolare 3



Informazioni generali:
Orientamento: Est
Altezza (sx): 10.80
Altezza (c): 10.80
Altezza (dx): 10.80
Piani: 2
Piani medievali: 2 (?)
fasi: 5 (?)
fasi medievali: 2
% stratigrafia: 97,0
% stratigrafia medievale: 20,0
Complessità stratigrafica: 3
Restauro giunti e letti: Sì
Affidabilità: 1
Aree intonacate: No

Murature medievali:
Posa in opera:
corsi orizzontali e paralleli
Lavorazione:
pietre sbozzate a squadro
pietre sbozzate a squadro ***(A)***
conci squadrati ***(A)***
Finitura:
spianata
spianata ***(A)***

Note:
È l'unico prospetto visibile della scarsella.
Ha subito vistosi rimaneggiamenti post-medievali e recenti, che rendono poco attendibili i lacerti di muratura medievale superstiti, forse riconoscibili sul lato inferiore destro.
Per lo stesso motivo non è possibile definire con chiarezza se la monofora sia in parte originale o

completamente frutto di rimontaggio
La complessità della stratigrafia è dovuta, come sul PP1 e sul PP2, ad una invasiva stilatura con cemento di giunti e letti (fase 5), che rendono scarsamente leggibili i limiti fra le diverse fasi costruttive.

Piano 1

Materiali:
Trachite (fasi 1)

Note:
Il paramento murario medievale si conserva sul lato inferiore destro.

Piano 2

Materiali:
Trachite (fase 2 ?)

C:
fasi: 2 (?)
Apertura: Monofora

Note:
La finestra è una monofora con arco sestiacuto e leggermente strombata. I conci sono di trachite grigio molto chiaro, squadrati e spianati.
Lo stipite destro e il davanzale sembrano recenti. L'arco e lo stipite sinistro, invece, potrebbero anche essere di epoca medievale (fase 2?), ma il cemento del restauro non consente di riconoscere limiti certi.

Complesso Architettonico 7

Informazioni generali:
Sito: 10107
Sigla: CDP
Funzione originaria: Religiosa e residenziale
Funzione attuale: Religiosa e residenziale

Definizione:
Complesso comprendente due isolati urbani con la chiesa del SS. Sacramento.

Descrizione:
Complesso comprendente due isolati urbani con la chiesa del SS. Sacramento, orientati Nord/Ovest - Sud/Est nella zona centro-settentrionale del centro storico di Castel del Piano.
È delimitato da via dell'Ospizio, via de'Rossi e via Monte Pio.
È costituito da numerose particelle catastali, i due isolati sono separati da via del Vecchio Pretorio ma uniti da un corpo di fabbrica sopra un passaggio voltato (CF6).
L'isolato di sinistra comprende la chiesa del SS. Sacramento (CF1, con prospetti di epoca medievale); l'isolato di destra ha tre corpi di fabbrica con tracce medievali (CF6-8) che potrebbero essere riferibili ad uno Spedale.
Tutti gli altri edifici sono di epoca moderna con restauri e ricostruzioni recenti.

Conservazione:
Discreta

Osservazioni:
La chiesa del SS. Sacramento è costituita attualmente da tre corpi di fabbrica: l'aula centrale e originaria (CF1), un ampliamento in lunghezza (CF2) e un ampliamento in larghezza (CF3), entrambi di epoca post-medievale.

Corpo di Fabbrica 1

Informazioni generali:
Sito: 10107
CA: 7
Foglio catastale: 32
Particella: E
Sigla: CDP
Tipologia: Religiosa
Specificare: Chiesa
Funzione originaria: Religiosa
Funzione attuale: Religiosa
Stato di conservazione: Buono
PP Visibili: 2

Definizione:
Corpo principale della Chiesa del SS. Sacramento, costituito dal fianco destro e dall'area absidale.

Descrizione:
Corpo originario della chiesa del SS. Sacramento di forma rettangolare orientato Sud/Ovest-Nord/Est, localizzato fra via del Vecchio Pretorio e via dell'Ospizio.

Della chiesa originaria (fase medievale 1) si conservano solo due prospetti: il fianco destro, su via dell'Ospizio (PP1) e l'area absidale, visibile solo nella fascia di fondazione – rettilinea –, sotto il passaggio voltato di via del Vecchio Pretorio (PP2).
La chiesa primitiva poggia su un basamento, visibile sul PP1 – meno sul PP2 –, costituito dalla roccia madre affiorante (trachite), opportunamente spianata con subbia corrente, e da una fascia di fondazione in opera poligonale, che livella le difformità del litotipo (fase 1).
In una fase successiva (fase 2) il paramento è in conci squadrati e spianati di trachite grigio chiaro, e si nota un portalino, tamponato in fase 3 (PP1).
Sul PP2 si conservano solo sporadiche tracce del paramento di fase 2 (qualche concio) perché molto restaurato, anche con cemento.
Gli ampliamenti successivi della chiesa sono attribuibili ad epoca post-medievale (CF3 e CF6).

Cronologia:
Anteriore a: CF2, CF3

Osservazioni:
Il PP2 costituisce la base dell'area absidale che successivamente è stata ampliata con la costruzione del CF6 sul passaggio voltato di via del Vecchio Pretorio.

Prospetto Particolare 1



Informazioni generali:
Orientamento: Nord-Ovest
Altezza (sx): 7.50
Altezza (c): 6.40
Altezza (dx): 6.30
Piani: 2
Piani medievali: 2
Fasi: 7
Fasi medievali: 3
% stratigrafia: 90.0
% stratigrafia medievale: 70.0
Complessità stratigrafica: 3
Restauro giunti e letti: Sì
Affidabilità: 3
Aree intonacate: Sì

Murature medievali:
Posa in opera:
corsi orizzontali e paralleli
poligonale

Lavorazione:
pietre spaccate
conci squadrati
conci squadrati ***(A)***
Finitura:
regolarizzata
spianata
spianata ***(A)***

Piano 1

Materiali:
Trachite (fasi 1, 2, 3)

CSX:
Fasi: 2
Apertura: Portalino
Intradosso: Architrave
Estradosso: A tutto sesto

Note:
Fase 1: roccia affiorante di trachite regolarizzata e muratura poligonale di fondazione.
Fase 2: il portalino è legato al paramento di fase 2. Le buche pontaie sono tagliate nei conci.
Fase 3: portalino tamponato probabilmente sempre in epoca medievale.

Piano 2

Materiali:
Trachite (fasi 2, 3)

Note:
Fase 2-3: le buche pontaie sono tagliate nei conci.

Prospetto Particolare 2



Informazioni generali:
Orientamento: Nord-Est
Altezza (sx): 2.80
Altezza (c): 2.80
Altezza (dx): 2.80
Piani: 1
Piani medievali: 1
Fasi: 4
Fasi medievali: 2
% stratigrafia: 90.0
% stratigrafia medievale: 10.0
Complessità stratigrafica: 2
Restauro giunti e letti: Parziale
Affidabilità: 2
Aree intonacate: Sì

Murature medievali:
Posa in opera:
corsi orizzontali e paralleli

poligonale
Lavorazione:
pietre spaccate
conci squadrati
Finitura:
regolarizzata
spianata

Note:
È il prospetto esterno dell'area absidale, rettilinea, attualmente visibile nel sottovolta di via del Vecchio Pretorio.
Nella fascia inferiore del paramento si addossa una panchina in muratura di circa 0.40 m di altezza.

Piano 1

Materiali:
Trachite (fasi 1, 2).

Note:
Fase 1: muratura poligonale e roccia regolarizzata.
Fase 2: pochi conci in corsi orizzontali e paralleli.

Corpo di Fabbrica 6



Informazioni generali:
Sito: 10107
CA: 7
Foglio catastale: 32
Particella: E
Sigla: CDP
Tipologia: Religiosa
Specificare: Non definibile
Funzione originaria: Religiosa
Funzione attuale: Religiosa
Stato di conservazione: Buono
PP Visibili: 2

Definizione:
Edificio a tre piani localizzato nell'area absidale della chiesa del SS. Sacramento.

Descrizione:
Edificio rinascimentale con ampi reimpieghi di elementi decorativi del vecchio ospedale e conci modanati ad archetti pensili, appartenenti probabilmente alla chiesa originaria (CF1).
Il primo piano è un passaggio voltato che scavalca via del Vecchio Pretorio.
Il secondo e terzo piano sono un unico ambiente, che attualmente costituisce l'ampliamento dell'area absidale della chiesa del SS. Sacramento, che è quindi sospesa.

Cronologia:
Posteriore a: CF3, CF7, CF8

Osservazioni:
L'edificio conserva solo elementi di reimpiego, non sono state quindi compilate schede relative ai prospetti.

Corpo di Fabbrica 7

Informazioni generali:
Sito: 10107
CA: 7
Foglio catastale: 32
Particella: 322
Sigla: CDP
Tipologia: Religiosa
Specificare: Ospedale
Funzione originaria: Ospedale
Funzione attuale: Residenziale
Stato di conservazione: Mediocre
PP Visibili: 1

Definizione:
Edificio sotto il passaggio voltato (CF 6) in Via del Vecchio Pretorio.

Descrizione:
Parte del complesso del SS. Sacramento cui è unito tramite edificio su volta, più recente (CF6).
Si conserva un setto murario attualmente incluso tra due porte: quella a sinistra è recente mentre quella a destra è medievale (ma reinserita).
L'edificio è fondato sulla roccia che è regolarizzata a punta ed ha una fondazione con muratura poligonale con grossi blocchi di peperino inzeppati da piccoli elementi di trachite e (forse) arenaria.
Questa fase è assimilabile alla fase 1 del CF1 (la chiesa del SS. Sacramento).

Cronologia:
Anteriore a: CF6, CF8

Prospetto Particolare 1



Informazioni generali:
Orientamento: Sud
Altezza (sx): 2.50
Altezza (c): 2.50
Altezza (dx): 2.50
Piani: 1
Piani medievali: 1
Fasi: 4
Fasi medievali: 2
% stratigrafia: 60.0
% stratigrafia medievale: 40.0
Complessità stratigrafica: 2
Restauro giunti e letti: No
Affidabilità: 2
Aree intonacate: Sì

Murature medievali:
Posa in opera:
poligonale
Lavorazione:
pietre spaccate
Finitura:
assente
regolarizzata

Piano 1

Materiali:
Trachite (fasi 1, 2)

DX:
Fasi: 2, 3, 4
Apertura: Portale
Intradosso: Architrave
Estradosso: Architrave

Note:
Portale con architrave poggiante su mensole modanate aggettanti verso l'interno dell'apertura.

Corpo di Fabbrica 8

Informazioni generali:
Sito: 10107
CA: 7
Foglio catastale: 32
Particella: 330
Sigla: CDP
Tipologia: Religiosa
Specificare: Ospedale
Funzione originaria: Ospedale
Funzione attuale: Residenziale
Stato di conservazione: Mediocre
PP Visibili: 1

Definizione:
Edificio in via del Vecchio Pretorio al n° civico 7, su due piani.

Descrizione:
Edificio in via del Vecchio Pretorio al n° civico 7, su due piani.
Conserva porzioni di paramento murario in conci sbozzati a squadro su entrambi i livelli: al piano 1 nella parte centrale (anche se rimaneggiato), e al piano 2 al centro e a destra.
Qui si conserva la traccia di un setto murario ortogonale, forse ammorsato in rottura.
La muratura fra i due piani, in materiali misti con malta abbondante, è forse un risarcimento in seguito ad un crollo.
I paramenti murari del primo e del secondo piano tendono al fuori squadro: il primo verso l'alto ed il secondo verso il basso.
Sono forse il segno di uno spanciamento della parte centrale.

Cronologia:
Anteriore a: CF6
Posteriore a: CF7

Prospetto Particolare 1



Informazioni generali:
Orientamento: Sud
Altezza (sx): 7.20
Altezza (c): 7.20
Altezza (dx): 7.20
Piani: 2
Piani medievali: 2
Fasi: 4
Fasi medievali: 2
% stratigrafia: 70.0
% stratigrafia medievale: 40.0

Complessità stratigrafica: 1
Restauro giunti e letti: no
Affidabilità: 2
Aree intonacate: Sì

Murature medievali:
Posa in opera:
corsi orizzontali e paralleli
Lavorazione:
pietre sbozzate
pietre sbozzate a squadro
conci squadrati ***(A)***
Finitura:
regolarizzata
regolarizzata ***(A)***

Piano 1

Materiali:
Trachite (fasi 1, 2)

DX:
Fasi: 2
Apertura: Portale

Note:
Fase 2: del portale resta visibile solo lo stipite sinistro e la traccia della ghiera dell'arco, rimosso in fase 3.

Piano 2

Materiali:
Trachite (fasi 1, 2)

SX:
Fasi: 1, 2
Apertura: Finestra

Note:
Fase 1 e 2: della finestra resta visibile solo lo stipite destro.

Complesso Architettonico 8

Informazioni generali:
Sito: 10107
Sigla: CDP
Funzione originaria: Militare e residenziale
Funzione attuale: Residenziale

Definizione:
Isolato urbano nella zona Sud-Est del centro storico di Castel del Piano comprendente la Porta Monte Amiata.

Descrizione:
Isolato urbano nella zona Sud-Est del centro storico di Castel del Piano comprendente la Porta Monte Amiata (CF1).
Il complesso di edifici ha forma stretta e allungata, è costituito da una doppia fila di particelle catastali e segue il tracciato della cerchia esterna delle mura.
La porta Monte Amiata si trova nell'estremità orientale dell'isolato, ed è l'unico corpo di fabbrica a conservare paramenti murari di epoca medievale.

Conservazione:
Scarsa.

Corpo di Fabbrica 1



Informazioni generali:
Sito: 10107
CA: 8
Foglio catastale: 32
Particella: 385
Sigla: CDP
Tipologia: Militare
Specificare: Porta urbica
Funzione originaria: Militare
Funzione attuale: Residenziale
Stato di conservazione: Buono
PP Visibili: 4

Definizione:
Porta Monte Amiata

Descrizione:
La porta Monte Amiata presenta un fornice anticipato verso l'interno delle mura da un archivolto a supporto di un camminamento che si imposta a circa 1.5 m al di sopra dell'imposta dell'arco, su una cornice leggermente aggettante e modanata.
Verso l'esterno le mura proseguono su ambo i lati, parallele, per circa 2 m.
Su questo stesso lato, in una seconda fase medievale, la porta viene rafforzata da un *portcullis* piuttosto ampio, con la costruzione di un arcone, il cui avvio si situa più o meno alla stessa quota della partenza dell'archivolto. Sono presenti vari segni di cantiere (giunti d'attesa, buche pontaie in fase e successive, alloggio per chiavistello).

Osservazioni:
L'arco del fornice è privo di chiave e i due conci centrali dell'arco presentano uno scivolamento statico in seguito consolidato.

Prospetto Particolare 1



Informazioni generali:
Orientamento: Sud-Est
Altezza (sx): 10.50
Altezza (c): 10.50
Altezza (dx): 10.50
Piani: 3
Piani medievali: 3
Fasi: 3
Fasi medievali: 2
% stratigrafia: 100.0
% stratigrafia medievale: 90.0
Complessità stratigrafica: 1
Restauro giunti e letti: Parziale
Affidabilità: 3
Aree intonacate: No

Murature medievali:
Posa in opera:
corsi orizzontali e paralleli
Lavorazione:
pietre sbozzate
conci squadrati
conci squadrati ***(A)***
Finitura:
regolarizzata
spianata
spianata ***(A)***

Note:
È il prospetto interno della porta urbica.
Il fornice del piano 1 arriva alla quota di un piano 2 dell'edilizia civile mentre il fornice del piano 2 è l'archivolto.

Piano 1

Materiali:
Trachite (fase 1)

C:
Fasi: 1, 2, 3
Apertura: Fornice
Intradosso: A tutto sesto
Estradosso: A tutto sesto

Note:
Probabilmente l'estradosso è un sesto aumentato.

Piano 2

Informazioni generali:
Cornici.

Materiali:
Trachite (fase 1)

C:
Fasi: 1, 2, 3
Apertura: Fornice
Intradosso: A tutto sesto
Estradosso: A tutto sesto

Note:
Ci sono cornici a sinistra e a destra dell'imposta dell'archivolto.
Questo fornice include nella sua luce il fornice del primo piano.

Piano 3

Materiali:
Trachite (fase 2)

Note:
Innalzamento del camminamento di ronda.

Prospetto Particolare 2



Informazioni generali:
Orientamento: Nord-Ovest
Altezza (sx): 11.20
Altezza (c): 11.20
Altezza (dx): 11.20
Piani: 3
Piani medievali: 2
Fasi: 3
Fasi medievali: 2
% stratigrafia: 40.0
% stratigrafia medievale: 40.0
Complessità stratigrafica: 1
Restauro giunti e letti: Parziale
Affidabilità: 3
Aree intonacate: Sì

Murature medievali:
Posa in opera:
corsi orizzontali e paralleli
Lavorazione:
conci squadrati
conci squadrati ***(A)***
Finitura:
spianata
spianata ***(A)***

Piano 1

Informazioni generali:
Cornici

Materiali:
Trachite (fase 1)

C:
Fasi: 1, 2, 3
Apertura: Fornice
Intradosso: A tutto sesto
Estradosso: A tutto sesto

Note:
Forse l'estradosso è a sesto aumentato. È presente una cornice formata da imposte modanate.

Piano 2

Materiali:
Trachite (fase 2)

C:
Fasi: 2, 3
Apertura: Fornice
Intradosso: A sesto ribassato
Estradosso: A sesto ribassato

Note:
L'estradosso non è ben visibile perché al limite con l'area intonacata.

Prospetto Particolare 3



Informazioni generali:
Orientamento: Nord
Altezza (sx): 6.35
Altezza (c): 5.70
Altezza (dx): 6.20
Piani: 1
Piani medievali: 1
Fasi: 3
Fasi medievali: 2
% stratigrafia: 90.0
% stratigrafia medievale: 80.0
Complessità stratigrafica: 1
Restauro giunti e letti: Parziale
Affidabilità: 3
Aree intonacate: Sì

Murature medievali:
Posa in opera:
corsi orizzontali e paralleli
Lavorazione:
conci squadrati
conci squadrati ***(A)***
Finitura:
spianata
spianata ***(A)***

Note:
Nella fascia inferiore del prospetto si segnalano ri-

maneggiamenti della muratura di epoca post-medievale, legati all'apertura di una finestra quadrata (fase 3).

Piano 1

Informazioni generali:
Cornici, buche pontaie.

Materiali:
Trachite (fase 1, 2)

Note:
La cornice è formata da imposte modanate ed è sul lato destro del PP3, verso l'interno del borgo (si veda anche la descrizione del PP1).
Sempre verso l'interno, sotto l'imposta dell'arco, c'è una buca pontaia per l'alloggio della chiusura
Sul lato sinistro del prospetto, alla quota della chiave dell'arco, ci sono due buche pontaie rettangolari di forma stretta e allungata.

Prospetto Particolare 4



Informazioni generali:
Orientamento: Nord
Altezza (sx): 6.20
Altezza (c): 5.70
Altezza (dx): 6.30
Piani: 1
Piani medievali: 1
fasi: 4
fasi medievali: 2
% stratigrafia: 85.0
% stratigrafia medievale: 70.0
Complessità stratigrafica: 1
Restauro giunti e letti: Parziale
Affidabilità: 3
Aree intonacate: Sì

Murature medievali:
Posa in opera:
corsi orizzontali e paralleli
Lavorazione:
conci squadrati
conci squadrati ***(A)***
Finitura:
spianata
spianata ***(A)***

Note:
Nella fascia inferiore del prospetto si segnalano rimaneggiamenti di epoca post-medievale: una risega intonacata (fase 4) e una porta (fase 3).

Piano 1

Informazioni generali:
Cornici, buche pontaie

Materiali:
Trachite (fase 1, 2)

Note:
Sul lato sinistro del PP4 la muratura visibile e la cornice (formata da imposte modanate) sono di fase 1. Su questo lato del prospetto, verso il borgo, sono anche visibili due buche pontaie relative alla chiusura. Verso l'esterno della porta, sul lato destro del PP4, i giunti e i letti sono stilati di restauro e la muratura è più compromessa. Nella fascia superiore è anche visibile la fase 2, relativa al rimontaggio dell'arco.

Complesso Architettonico 9

Informazioni generali:
Sito: 10107
Sigla: CDP
Funzione originaria: Residenziale
Funzione attuale: Residenziale

Definizione:
Isolato urbano fra via dell'Ospizio, via del Cassero e piazza Bellavista.

Descrizione:
Isolato urbano fra via dell'Ospizio, via del Cassero e piazza Bellavista.
Conserva tracce di edifici medievali solo nel corpo di fabbrica corrispondente alla particella catastale 303, affacciato su via dell'Ospizio, e forse un lacerto sul prospetto della particella adiacente (302), sul lato Est.
Non è comprensibile il rapporto stratigrafico fra i due corpi di fabbrica.

Conservazione:
Pessima a causa di intonaco e ricostruzioni.

Corpo di Fabbrica 1



Informazioni generali:
Sito: 10107
CA: 9
Foglio catastale: 32
Particella: 303
Sigla: CDP
Tipologia: Civile
Specificare: Abitazione
Funzione originaria: Residenziale
Funzione attuale: Residenziale
Stato di conservazione: Discreto: interventi di restauro sui due prospetti, porta e finestre.
PP Visibili: 2

Definizione:
Edificio residenziale con accesso su via dell'Ospizio al n° civico 7.

Descrizione:
L'edificio presenta attualmente quattro piani e solo due prospetti visibili a causa dell'addossamento di altri corpi di fabbrica.

Entrambi i prospetti conservano tracce di muratura medievale localizzate nell'angolata che li unisce e in una consistente porzione di paramento nella parte alta del PP1.
Il litotipo è la trachite principalmente di colore grigio ma si nota anche la presenza di blocchi rossastri.
Tutte le aperture visibili sono di epoca moderna.
L'angolata fra i due prospetti presenta molti giunti allineati, potrebbe forse trattarsi di un pilastro.
Stessa situazione si riscontra anche nella parte in alto a sinistra del PP1.
In questo caso però potrebbe anche indicare l'angolata di un edificio adiacente.

Prospetto Particolare 1



Informazioni generali:
Orientamento: Sud
Altezza (sx): 8.00
Altezza (c): 8.22
Altezza (dx): 8.55
Piani: 4
Piani medievali: 4
Fasi: 6
Fasi medievali: 2
% stratigrafia: 80.0
% stratigrafia medievale: 60.0
Complessità stratigrafica: 3
Restauro giunti e letti: Parziale
Affidabilità: 3
Aree intonacate: No

Murature medievali:
Posa in opera:
corsi orizzontali e paralleli
Lavorazione:
pietre sbozzate a squadro
pietre sbozzate a squadro ***(A)***
conci squadrati ***(A)***
Finitura:
regolarizzata
spianata ***(A)***

Note:
Della prima fase medievale si conservano una por-

zione di angolata sulla destra o, più probabilmente, un pilastro (visibile anche sulla sinistra del PP2), al piano 1 e, sulla sinistra, al piano2; tratti di muratura al piano 4.
Ad una seconda fase medievale possono essere attribuite le tracce di due aperture al piano 3.
In fase 3 una delle finestre medievali è tamponata e in fase 4 viene asportato un tettuccio ad uno spiovente.
Le fasi 5 e 6 sono riferibili ad interventi di epoca recente.

Piano 1

Materiali:
Trachite (fase 1)

DX:
Fasi: 1
Pilastro

Piano 2

Materiali:
Trachite (fase 1)

SX:
Fasi: 1
Pilastro

Piano 3

Materiali:
Trachite (fasi 1, 2).

MSX:
Fasi: 2
Apertura: Finestra

MDX:
Fasi: 2
Apertura: Finestra
Intradosso: Architrave
Estradosso: Architrave

Note:
Della finestra di sinistra, tamponata in fase 3, resta solo lo stipite destro.
Della finestra di destra resta solo l'architrave a timpano, confrontabile con uno simile, datato 1481, sul prospetto Sud della particella 311.

Piano 4

Materiali:
Trachite (fase 1)

Prospetto Particolare 2



Informazioni generali:
Orientamento: Est
Altezza (sx): 8.18
Altezza (c): 7.55
Altezza (dx): 6.88
Piani: 4
Piani medievali: 3
Fasi: 3
Fasi medievali: 1
% stratigrafia: 70.0
% stratigrafia medievale: 25.0
Complessità stratigrafica: 2
Restauro giunti e letti: Parziale
Affidabilità: 3
Aree intonacate: Sì

Murature medievali:
Posa in opera:
corsi orizzontali e paralleli
Lavorazione:
pietre sbozzate a squadro
pietre sbozzate a squadro ***(A)***
Finitura:
regolarizzata
regolarizzata ***(A)***

Note:
Il pilastro ai piani 1 e 2 è quello visibile anche sulla destra del PP1.

Piano 1

Materiali:
Trachite (fase 1)

SX:
Fasi: 1
Pilastro

Piano 2

Materiali:
Trachite (fase 1)

SX:
Fasi: 1
Pilastro

Piano 3

Materiali:
Trachite (fase 1)

Corpo di Fabbrica 2

Informazioni generali:
Sito: 10107
CA: 9
Foglio catastale: 32
Particella: 302
Sigla: CDP
Tipologia: Civile
Specificare: Abitazione
Funzione originaria: Residenziale
Funzione attuale: Residenziale
Stato di conservazione: Scarso a causa dell'addossamento di altri edifici e del restauro a cemento di giunti e letti.
PP Visibili: 1

Definizione:
Edificio residenziale posto in un vicolo cieco, traversa di via del Cassero.

Descrizione:
Si conserva solo una piccola porzione di muratura medievale, parzialmente visibile a causa dei numerosi edifici addossati, dei restauri e della stilatura con cemento di giunti e letti.
Potrebbe trattarsi di quel che resta di un edificio civile medievale, anche se non è possibile definire con certezza tipologia e funzione.
Non sono comprensibili i rapporti stratigrafici con il CF1.

Prospetto Particolare 1



Informazioni generali:
Orientamento: Est
Altezza (sx): 8.00
Altezza (c): 8.00
Altezza (dx): 8.00
Piani: 4
Piani medievali: 1
Fasi: 3
Fasi medievali: 1
% stratigrafia: 100.0
% stratigrafia medievale: 10.0
Complessità stratigrafica: 1
Restauro giunti e letti: Sì
Affidabilità: 2
Aree intonacate: Sì

Murature medievali:
Posa in opera:
corsi orizzontali e paralleli
Lavorazione:
pietre sbozzate
pietre sbozzate a squadro
Finitura:
regolarizzata

Note:
Il prospetto è quasi interamente coperto dagli edifici moderni ad esso addossati e compromesso dai restauri.
Risulta allineato al PP2 del CF1 ma sembra appartenere ad un altro corpo di fabbrica.

Piano 1

Materiali:
Trachite (fase 1)

Complesso Architettonico 10

Informazioni generali:
Sito: 10107
Sigla: CDP
Funzione originaria: Militare e residenziale
Funzione attuale: Residenziale

Definizione:
Complesso di edifici residenziali e altre strutture impostate sulla cinta muraria a Nord.

Descrizione:
Complesso di edifici residenziali e altre strutture impostate sulla cinta muraria a Nord del centro storico di Castel del Piano.
Il CA10 è quindi un isolato urbano di forma irregolare e alcuni setti murari, e comprende edifici di abitazioni, il lavatoio pubblico e semplici recinzioni o muri di contenimento.
Alla base di queste strutture sono stati individuati paramenti murari relativi alla cinta muraria del castello, spesso visibilmente impostati sugli affioramenti di trachite opportunamente livellati.
La visibilità è quasi sempre molto ridotta, sia a causa della distanza dalla base percorribile dei costoni rocciosi, sia a causa dello stato di conservazione.

Conservazione:
Mediocre.

Corpo di Fabbrica 1

Informazioni generali:
Sito: 10107
CA: 10
Foglio catastale: 32
Particella: tra 396 e 309
Sigla: CDP
Tipologia: Militare
Specificare: Mura urbiche
Funzione originaria: Militare
Funzione attuale: Rudere
Stato di conservazione: Mediocre
PP Visibili: 2

Definizione:
Tratto della cinta muraria nella parte Nord/Ovest del castello, localizzato in angolo fra via del Cassero e piazza Bellavista.

Descrizione:
Il prospetto interno (PP2) è molto mal conservato, con stilatura invasiva di giunti e letti e forte degrado superficiale, quindi illeggibile.
Il prospetto esterno (PP1), attualmente in stato di rudere e probabilmente inglobato parzialmente nell'edificio ad Est, è stato osservato da una certa distanza, poiché la base non è raggiungibile.
Il PP2 si conserva per circa 3 m, sulla sinistra è visibile parte del nucleo (spesso circa 1 m). La lavorazione e la posa in opera sono analoghe a quelle del PP1.

Prospetto Particolare 1



Informazioni generali:
Orientamento: Nord
Piani: 1
Piani medievali: 1
Fasi: 2
Fasi medievali: 1
% stratigrafia: 98.0
% stratigrafia medievale: 90.0
Complessità stratigrafica: 1
Restauro giunti e letti: Parziale
Affidabilità: 2
Aree intonacate: No

Murature medievali:
Posa in opera:
poligonale
Lavorazione:
pietre spaccate
pietre sbozzate
Finitura:
assente

Note:
Conservato per circa 4 metri. La parte inferiore è leggermente aggettante; potrebbe trattarsi dei residui del sodo di una scarpa.
Non è stato possibile rilevare le altezze a causa della distanza del prospetto dal punto di osservazione.

Piano 1

Materiali:
Trachite (fase 1)

Prospetto Particolare 2



Informazioni generali:
Orientamento: Sud
Altezza (sx): 2.70
Altezza (c): 2.70
Altezza (dx): 2.70
Piani: 1
Piani medievali: 1
Fasi: 2
Fasi medievali: 1
% stratigrafia: 98.0
% stratigrafia medievale: 60.0
Complessità stratigrafica: 1
Restauro giunti e letti: Sì
Affidabilità: 1
Aree intonacate: Sì

Murature medievali:
Posa in opera:
poligonale
Lavorazione:
pietre spaccate
pietre sbozzate
Finitura:
assente

Note:
Conservato per circa 3 m., anche se in pessimo stato a causa di una stilatura invasiva dei giunti e dei letti e di una forte erosione superficiale.
Sul lato sinistro è visibile il nucleo, largo circa 1 m.

Piano 1

Materiali:
Trachite (fase 1)

Corpo di Fabbrica 2



Informazioni generali:
Sito: 10107
CA: 10
Foglio catastale: 32
Particella: 176
Sigla: CDP
Tipologia: Militare
Specificare: Mura urbiche
Funzione originaria: Militare
PP Visibili: 2

Definizione:
Tratto di mura di cinta alle spalle del lavatoio, localizzato nella parte settentrionale del CA10.

Descrizione:
Tratto cinta muraria alle spalle del lavatoio, sotto un corpo aggettante fra CF3 e CF2.
Il paramento originario si conserva per un'altezza minima di 1.4 m e massima di 2.8 m ed è privo di aperture.
Sulla parte sinistra (dopo il lavatoio) la cinta continua con un rifacimento post-medievale con pietre spaccate di piccole e medie dimensioni disposte per corsi sub-orizzontali e paralleli.

Prospetto Particolare 1

Informazioni generali:
Orientamento: Nord-Ovest
Altezza (sx): 5.55
Altezza (c): 5.55
Altezza (dx): 5.55
Piani: 2
Piani medievali: 1
Fasi: 3
Fasi medievali: 1
% stratigrafia: 80.0
% stratigrafia medievale: 40.0
Complessità stratigrafica: 1
Restauro giunti e letti: No
Affidabilità: 1
Aree intonacate: No

Murature medievali:
Posa in opera:
corsi non orizzontali e paralleli
Lavorazione:
pietre spaccate
pietre sbozzate
Finitura:
assente

Piano 1

Materiali:
Trachite (fase 1)

Corpo di Fabbrica 3



Informazioni generali:
Sito: 10107
CA: 10

Foglio catastale: 32
Particella: 176
Sigla: CDP
Tipologia: Militare
Specificare: Torre e mura urbiche
Funzione originaria: Militare
Funzione attuale: Residenziale (rimessa)
Stato di conservazione: Pessimo
PP Visibili: 2

Definizione:
Torre a saliente a base rettangolare aggettante a Nord della cinta muraria identificata nel muro esterno del lavatoio, localizzato nella zona settentrionale del CA10.

Descrizione:
Porzione di muro, appartenente ad una torre a saliente a base rettangolare aggettante a Nord della cinta muraria, del quale è visibile la base del paramento del prospetto esterno laterale Est.
Si conserva esternamente solo un piano (circa 5.0 m) a causa dell'appoggio di una struttura nella parte superiore del paramento.
Da una breccia (aperta forse in un'apertura della fase originaria) si accede ad un ambiente coperto da volta sestiacuta anche se molto ribassata, parzialmente scavato nella roccia.
È visibile anche parte dell'angolata e, all'esterno del corpo di fabbrica, una regolarizzazione di forma triangolare con buca di palo quadrangolare e canaletta di deflusso verso l'esterno.
Il corpo di fabbrica è parzialmente intonacato.

Cronologia:
Coevo a: CF2

Prospetto Particolare 1

Informazioni generali:
Orientamento: Est
Altezza (c): 10.50
Piani: 1
Piani medievali: 1
Fasi: 3
Fasi medievali: 1
% stratigrafia: 5.0
% stratigrafia medievale: 5.0
Complessità stratigrafica: 1
Restauro giunti e letti: No
Affidabilità: 1
Aree intonacate: Si

Murature medievali:
Lavorazione:
pietre sbozzate a squadro
conci squadrati
conci squadrati ***(A)***
Finitura:
regolarizzata
spianata ***(A)***

Note:
A causa dell'esiguità della porzione di paramento conservatasi non è possibile definirne la messa in opera.

Piano 1

Materiali:
Trachite (fase 1)

C:
Fasi: 1
Apertura: Feritoia (?)

Note:
L'attuale breccia forse oblitera una feritoia di fase 1.

Corpo di Fabbrica 4



Informazioni generali:
Sito: 10107
CA: 10
Foglio catastale: 32
Particella: 166,164
Sigla: CDP
Tipologia: Militare
Specificare: Mura urbiche
Funzione originaria: Rudere
Stato di conservazione: Mediocre
PP Visibili: 1

Definizione:
Tratto della cinta muraria Nord/Ovest.

Descrizione:
Tratto della cinta muraria Nord-Ovest, visibile da circa dieci metri e con un dislivello di circa dieci metri dalla base.
La parte originale dell'unico paramento è visibile all'esterno ed è costituita da conci sbozzati a squadro di trachite, con inzeppature (probabilmente in arenaria) che quasi formano degli orizzontamenti.
La parte superiore del PP1 è stata oggetto di un restauro di ripristino.

Prospetto Particolare 1

Informazioni generali:
Orientamento: Nord-Ovest
Altezza (c): 6,00 ca.
Piani: 2
Piani medievali: 1
Fasi: 2

Fasi medievali: 1
% stratigrafia: 90.0
% stratigrafia medievale: 50.0
Complessità stratigrafica: 1
Affidabilità: 1

Murature medievali:
Posa in opera:
corsi orizzontali e paralleli
Lavorazione:
pietre sbozzate a squadro
conci squadrati
Finitura:
regolarizzata

Note:
A causa della distanza del paramento dal punto di osservazione non è stato possibile rilevarne le altezze (ma solo proporre una stima) e verificare l'eventuale restauro di giunti e letti.
Le inzeppature nei letti potrebbero quasi costituire degli orizzontamenti.
Il paramento si conserva per più di un piano medievale, a giudicare dall'altezza della muratura.

Piano 1

Materiali:
Trachite (fase 1)

Piano 2

Materiali:
Trachite (fase 1)

Corpo di Fabbrica 5



Informazioni generali:
Sito: 10107
CA: 10
Foglio catastale: 32
Particella: 145, 149, 150
Sigla: CDP
Tipologia: Militare
Specificare: Mura urbiche
Funzione originaria: Militare
Funzione attuale: Residenziale
Stato di conservazione: Pessimo; molto restaurato e poco visibile a causa della distanza.
PP Visibili: 2

Definizione:
Tratto di mura di cinta (lato Nord).

Descrizione:
Tratto di mura di cinta (lato Nord) inglobate nel tessuto urbano, di cui sono sufficientemente visibili due piccoli lacerti non contigui e differenti ad un'osservazione a distanza; il lembo a destra è composto da conci in trachite sbozzati a squadro. Quello a sinistra da conci in trachite prevalentemente sbozzati e di dimensioni variabili per filari alternati.

Cronologia:
Anteriore: CF6

Prospetto Particolare 1

Informazioni generali:
Orientamento: Nord-Ovest
Piani: 4
Piani medievali: 1
Fasi: 4
Fasi medievali: 1
% stratigrafia: 70.0
% stratigrafia medievale: 5.0
Complessità stratigrafica: 1
Restauro giunti e letti: Parziale
Affidabilità: 1
Aree intonacate: No

Murature medievali:
Posa in opera:
corsi orizzontali e paralleli
Lavorazione:
pietre spaccate
pietre sbozzate
Finitura:
assente

Note:
Il prospetto è impostato direttamente sulla roccia ed è difficilmente visibile a causa della vegetazione.
Data la distanza del PP1 dal punto di osservazione non sono state rilevate le altezze.

Piano 1

Materiali:
Trachite (fase 1)

Prospetto Particolare 2



Informazioni generali:
Orientamento: Nord-Ovest
Piani: 2
Piani medievali: 1
Fasi: 3
Fasi medievali: 1
% stratigrafia: 80.0
% stratigrafia medievale: 5.0
Complessità stratigrafica: 1
Restauro giunti e letti: Parziale
Affidabilità: 1
Aree intonacate: No

Murature medievali:
Posa in opera:
corsi orizzontali e paralleli
Lavorazione:
pietre sbozzate
pietre sbozzate a squadro
conci squadrati ***(A)***
Finitura:
regolarizzata
spianata ***(A)***

Note:
Il prospetto è impostato direttamente sulla roccia ed è difficilmente visibile a causa dell'altezza elevata. Tracce di muratura medievale nella parte bassa dell'angolata sinistra. La porzione di paramento medievale, comunque molto limitata, presenta conci di buona fattura, apparentemente diversi da quelli delle mura e quindi forse relativi ad un edificio residenziale.
Data la distanza del PP2 dal punto di osservazione non sono state rilevate le altezze.

Piano 1

Materiali:
Trachite (fase 1)

Corpo di Fabbrica 6



Informazioni generali:
Sito: 10107
CA: 10
Foglio catastale: 32
Particella: 149
Sigla: CDP
Tipologia: Militare
Specificare: Torretta rompitratta
Funzione originaria: Militare
Funzione attuale: Residenziale
Stato di conservazione: Pessimo; pesanti restauri e ricostruzioni
PP Visibili: 2

Definizione:
Torretta rompitratta

Descrizione:
Torretta rompitratta posta sul tratto di mura a Nord-Ovest del centro storico di Castel del Piano.
L'edificio sembra essere appoggiato al muro di cinta e quindi realizzato in un secondo momento.
Conserva resti di muratura medievale solo nella fascia inferiore dell'angolata sinistra e nella parte inferiore del PP1 (lato Est).
La torretta è impostata direttamente sulla roccia ed è visibile solo ad una notevole distanza e con difficoltà a causa della vegetazione.
Non è quindi possibile stabilire con precisione lavorazione e finitura dei pezzi.

Cronologia:
Anteriore: CF5

Prospetto Particolare 1

Informazioni generali:
Orientamento: Est
Piani: 2
Piani medievali: 1
Fasi: 3
Fasi medievali: 1

% stratigrafia: 80.0
% stratigrafia medievale: 10.0
Complessità stratigrafica: 1
Restauro giunti e letti: No
Affidabilità: *1*
Aree intonacate: No

Murature medievali:
Posa in opera:
corsi non orizzontali e paralleli
Lavorazione:
pietre spaccate
pietre sbozzate
pietre sbozzate a squadro ***(A)***
Finitura:
assente
regolarizzata
spianata ***(A)***

Note:
Il prospetto è visibile solo da una notevole distanza per cui non è possibile definire con certezza lavorazione e finitura dei pezzi, né rilevare le altezze; sembra però che resti di murature medievali si conservino nella fascia inferiore del paramento.

Piano 1

Materiali:
Trachite (fase 1)

Prospetto Particolare 2

Informazioni generali:
Orientamento: Nord
Piani: 2
Piani medievali: 1
Fasi: 4
Fasi medievali: 1
% stratigrafia: 80.0
% stratigrafia medievale: 5.0
Complessità stratigrafica: 1
Restauro giunti e letti: Parziale
Affidabilità: 1
Aree intonacate: Sì

Note:
Il prospetto è impostato direttamente sulla roccia ed è difficilmente visibile a causa della vegetazione. Il paramento medievale si limita alla parte inferiore dell'angolata.

Piano 1

Materiali:
Trachite (fase 1)

Corpo di Fabbrica 7



Informazioni generali:
Sito: 10107
CA: 10
Foglio catastale: 32
Particella: 110
Sigla: CDP
Tipologia: Militare
Specificare: Mura urbiche
Funzione originaria: Militare
Stato di conservazione: Mediocre
PP Visibili: 1

Definizione:
Tratto di mura di cinta (lato Nord-Ovest).

Descrizione:
Tratto di mura a Nord-Ovest di cui sono visibili quattro corsi alla base di un paramento molto restaurato nei giunti e nei letti, ma che potrebbe essere parzialmente originale.
Il litotipo è la trachite, con conci sbozzati a squadro disposti in corsi orizzontali e paralleli.
Il paramento è coperto parzialmente da un accumulo di terreno ed è largo circa 20 m.

Prospetto Particolare 1

Informazioni generali:
Orientamento: Nord-Ovest
Altezza (sx): 7.64
Altezza (c): 7.64
Altezza (dx): 2.84
Piani: 1
Piani medievali: 1
Fasi: 2
Fasi medievali: 1
% stratigrafia: 20.0
% stratigrafia medievale: 10.0
Complessità stratigrafica: 1
Restauro giunti e letti: Sì
Affidabilità: 1
Aree intonacate: No

Murature medievali:
Posa in opera:
corsi non orizzontali e paralleli
Lavorazione:
pietre sbozzate
pietre sbozzate a squadro

Finitura:
regolarizzata

Note:
Il prospetto è impostato direttamente sulla roccia, che è regolarizzata in modo molto uniforme.

Piano 1

Materiali:
Trachite (fase 1)

Complesso Architettonico 11

Informazioni generali:
Sito: 10107
Sigla: CDP
Funzione originaria: Residenziale
Funzione attuale: Residenziale

Definizione:
Isolato urbano tra via Nerucci, via dei Casoni, via della Piana e via della Chiocca.

Descrizione:
Isolato urbano tra via Nerucci, via dei Casoni, via della Piana e via della Chiocca, localizzato nell'area centro-meridionale del borgo storico di Castel del Piano.
Conserva tracce di murature medievali su un unico prospetto di un corpo di fabbrica, al n° 9 di via Nerucci.
Tutto il resto degli edifici che compongono l'isolato è intonacato.

Conservazione:
Pessima; non leggibile a causa delle intonacature e dei restauri.

Corpo di Fabbrica 1

Informazioni generali:
Sito: 10107
CA: 11
Foglio catastale: 32
Particella: 251
Sigla: CDP
Tipologia: Civile
Specificare: Abitazione
Funzione originaria: Residenziale
Funzione attuale: Residenziale
Stato di conservazione: Mediocre
PP Visibili: 1

Definizione:
Edificio di civile abitazione in via Nerucci al n° 19.

Descrizione:
Edificio di civile abitazione con accesso in via Nericci al n°. 19, di cui è visibile un solo prospetto, che conserva tracce di muratura medievale.
Il CF1 presenta attualmente tre piani, di cui il piano 1 è interamente ricostruito, riutilizzando parzialmente pietre del paramento originario.
La porzione di muratura medievale è quindi osservabile solo ai piani 2 e 3, realizzata con conci di trachite grigio chiaro e grigio scuro, e non presenta aperture.
Tutte le finestre attuali sono infatti di epoca post-medievale o moderna.
Il paramento murario medievale è stato oggetto di un restauro, a cemento, di giunti e letti.

Prospetto Particolare 1



Informazioni generali:
Orientamento: Nord-Ovest
Altezza (sx): 7.30
Altezza (c): 7.40
Altezza (dx): 8.00
Piani: 3
Piani medievali: 2
Fasi: 3
Fasi medievali: 1
% stratigrafia: 98.0
% stratigrafia medievale: 70.0
Complessità stratigrafica: 1
Restauro giunti e letti: Sì
Affidabilità: 2
Aree intonacate: No

Murature medievali:
Posa in opera:
corsi orizzontali e paralleli
Lavorazione:
pietre sbozzate a squadro
Finitura:
regolarizzata

Note:
Al piano 2 il prospetto non è a piombo ma leggermente aggettante.

Piano 1
Non si conservano tracce di muratura medievale.

Piano 2

Materiali:
Trachite (fase 1)

Piano 3

Materiali:
Trachite (fase 1)

Complesso Architettonico 12

Informazioni generali:
Sito: 10107
Sigla: CDP
Funzione originaria: Residenziale
Funzione attuale: Residenziale

Definizione:
Isolato urbano tra vicolo del Castello, via Nerucci, vicolo della Piaggia e via delle Chiese.

Descrizione:
Isolato urbano tra vicolo del Castello, via Nerucci, vicolo della Piaggia e via delle Chiese, di forma poligonale, localizzato nell'area centrale del borgo storico di Castel del Piano.
Si conservano tracce di epoca medievale in un unico corpo di fabbrica (CF1), posto lungo vicolo del Castello.
Il resto del complesso architettonico è in pessimo stato conservativo a causa sia degli intonaci, che obliterano le murature, sia delle ricostruzioni di epoca post-medievale.

Conservazione:
Pessima; non leggibile a causa delle intonacature e dei restauri.

Corpo di Fabbrica 1

Informazioni generali:
Sito: 10107
CA: 11
Foglio catastale: 32
Particella: 209
Sigla: CDP
Tipologia: Civile
Specificare: Abitazione
Funzione originaria: Residenziale
Funzione attuale: Residenziale
Stato di conservazione: Mediocre
PP Visibili: 2

Definizione:
Edificio di civile abitazione in vicolo del Castello, n° 2.

Descrizione:
Edificio di civile abitazione posto in angolo fra via delle Chiese e vicolo del Castello.
Il prospetto visibile, non intonacato, è quello affacciato su via del Castello e presenta molti interventi di epoca post-medievale: la parte inferiore e l'area del sottotetto, comprese tutte le aperture.
Si conservano comunque porzioni di muratura medievale, in trachite, localizzate nelle angolate destra e sinistra, e nella zona centrale del prospetto.

Prospetto Particolare 1



Informazioni generali:
Orientamento: Est
Altezza (sx): 4.10
Altezza (c): 8.60
Altezza (dx): 7.40
Piani: 4
Piani medievali: 3
Fasi: 5
Fasi medievali: 1
% stratigrafia: 95.0
% stratigrafia medievale: 25.0
Complessità stratigrafica: 2
Restauro giunti e letti: Parziale
Affidabilità: 2
Aree intonacate: No

Murature medievali:
Posa in opera:
corsi orizzontali e paralleli
Lavorazione:
pietre sbozzate
pietre sbozzate a squadro
pietre sbozzate a squadro ***(A)***
Finitura:
regolarizzata
regolarizzata ***(A)***

Piano 1

Materiali:
Trachite (fase 1)

Note:
La muratura medievale è costituita cinque conci dell'angolata sinistra e da una piccola porzione di paramento di due corsi.

Piano 2

Materiali:
Trachite (fase 1)

Note:
La muratura medievale è costituita dai resti dell'angolata sinistra e dalla parte più consistente del paramento originario compreso fra le due aperture moderne.

Piano 3

Materiali:
Trachite (fase 1)

Note:
La muratura medievale è costituita dai resti dell'angolata sinistra.



Castell'Azzara

Indicazioni bibliografiche: CAMMAROSANO, PASSERI 1976, p. 293, n. 9.1; COLLAVINI 1998, pp. 172, 263, 324; CORRIDORI 2004, p. 207-213; FRANCOVICH *et al.* 2002; GABBRIELLI, GIUBBOLINI, PREZZOLINI 1990, p. 131; PREZZOLINI 1981, p. 53; Repertorio Farinelli, 08.01; Repetti 1833-1846, v. 1, p. 176, 551, Vicarelli 1991.

CASTELLAZZARA



Castell'Azzara
Sito 10118

Riccardo Bargiacchi

Informazioni generali:
Provincia: GR
Comune: Castell'Azzara
Località: Castell'Azzara
Sigla: CLZ
5 Complessi Architettonici
8 Corpi di Fabbrica
11 Prospetti Particolari

Complesso Architettonico 1

Informazioni generali:
Sito: 10118
Sigla: CLZ
Funzione originaria: Militare e residenziale
Funzione attuale: Residenziale

Definizione:
Rocca

Descrizione:
Complesso palaziale fortificato nelle fasi 1 (CF1) e 2 (CF2), successivamente adibito a uso residenziale signorile, pur nel mantenimento di una funzione pubblica testimoniata dalla moderna torre dell'orologio (CF4).

Conservazione:
Buono per le fasi più recenti.

Corpo di Fabbrica 1



Informazioni generali:
Sito: 10118
CA: 1
Particella: 399
Sigla: CLZ
Tipologia: Civile/Militare
Specificare: Rocca aldobrandesca/sforzesca
Funzione originaria: Militare/residenziale
Funzione attuale: Residenziale
Stato di conservazione: Buono per il rifacimento moderno, mediocre per le fasi medievali.
PP Visibili: 6

Cronologia:
Anteriore a: CF2

Definizione:
Resti della rocca aldobrandesca.

Descrizione:
Edificio con uno sviluppo planimetrico ad "L" che conserva i resti di un palazzo fortificato medievale, con ogni probabilità la rocca bassomedievale del castello.
Modifiche apportate in epoche successive, a partire da quella rinascimentale (CF2), hanno compromesso la leggibilità dei prospetti esterni, tuttora parzialmente coperti da intonaco.
L'accesso era verosimilmente collocato sul PP1, mentre il PP2 presentava forse un prospetto fortificato al piano 1, lungo Via S. Francesco.

Prospetto Particolare 1



Informazioni generali:
Orientamento: Nord-Est
Altezza (sx): 9.0
Altezza (c): 9.7
Altezza (dx): 11.3
Piani: 3
Piani medievali: 3
Fasi: 5
Fasi medievali: 2
% stratigrafia: 30.0
% stratigrafia medievale: 25.0
Complessità stratigrafica: 2
Restauro giunti e letti: Sì
Affidabilità: 3
Aree intonacate: Sì

Murature Medievali:

Posa in opera:
corsi orizzontali e paralleli
Lavorazione:
pietre sbozzate
pietre sbozzate a squadro
conci squadrati ***(A)***
Finitura:
regolarizzata
regolarizzata ***(A)***
spianata ***(A)***

Note:
Al piano 1 non troviamo aperture ma un paramento in bozzette di un litotipo indicato localmente come "pietra del muraglione" realizzato sugli affioramenti di roccia regolarizzati.
I corsi non sono orizzontali.
Il dislivello di base è 1,80 m (più alto a destra).

Piano 1

Materiali:
Calcare grigio locale (fase 1 e 2)

Piano 2

Materiali:
Calcare grigio, trachite per l'arco del fornice e gli stipiti del portalino (fase 1 e 2)

SX:
Fasi: 1, 2
Apertura: Fornice
Intradosso: A sesto ribassato
Estradosso: A sesto acuto

MSX:
Fasi: 2
Apertura: Portalino

Note:
Il portalino conserva solo gli stipiti e l'avvio dell'arco a destra e a sinistra, in conci di trachite squadrati e spianati.

Piano 3

Materiali:
Calcare

Note:
Conserva una porzione di paramento nella parte destra, poco leggibile a causa del rivestimento.

Prospetto Particolare 2



Informazioni generali:
Orientamento: Nord-Ovest
Altezza (sx): 11.3
Piani: 3
Piani medievali: 3
Fasi: 6
Fasi medievali: 2
% stratigrafia: 75.0
% stratigrafia medievale: 30.0
Complessità stratigrafica: 2
Restauro giunti e letti: Sì
Affidabilità: 3
Aree intonacate: Sì

Murature medievali:
Posa in opera:
corsi orizzontali e paralleli
Lavorazione:
pietre sbozzate
pietre sbozzate a squadro
pietre sbozzate a squadro ***(A)***
conci squadrati ***(A)***
Finitura:
regolarizzata
regolarizzata ***(A)***
spianata ***(A)***

Note:
La fase I corrisponde ad una piccola porzione di muratura nell'angolo in basso a sinistra del prospetto, la fase 2 ad una porzione più consistente di muratura che si colloca nella parte centrale e sinistra del prospetto su tutti e tre i piani.
Appartengono a questa seconda fase anche due finestre che si collocano più in basso nel piano 1.

Piano 1

Materiali:
Calcare (fase 1 e 2)

CSX:
Fasi: 2

Apertura: Finestra

C:
Fasi: 2
Apertura: Finestra

Note:
Delle aperture si conservano solo gli stipiti: entrambi per quella più a sinistra, solo tre conci dello stipite sinistro per quella più a destra.

Piano 2

Materiali:
Calcare (fase 2)

Piano 3

Materiali:
Calcare (fase 2)

CSX:
Fasi: 2
Apertura: Finestra
Intradosso: A sesto ribassato
Estradosso: A sesto ribassato

Prospetto Particolare 3



Informazioni generali:
Orientamento: Nord-Est
Altezza (sx): 8.2
Altezza (c): 7.88
Altezza (dx): 7.48
Piani: 2
Piani medievali: 1
Fasi: 5
Fasi medievali: 1
% stratigrafia: 95.0
% stratigrafia medievale: 15.0
Complessità stratigrafica: 1
Restauro giunti e letti: No
Affidabilità: 3
Aree intonacate: No

Murature medievali:
Posa in opera:
corsi orizzontali e paralleli
Lavorazione:
pietre sbozzate a squadro
pietre sbozzate a squadro ***(A)***
conci squadrati ***(A)***
Finitura:
regolarizzata
regolarizzata ***(A)***
spianata ***(A)***

Note:
La muratura medievale si colloca in basso a sinistra del prospetto.
Più a sinistra si colloca il CF2, corpo di fabbrica sforzesco che rifodera il CF1 a "L".

Piano 1

Materiali:
Calcare (fase 1)

Corpo di Fabbrica 5



Informazioni generali:
Sito: 10118
CA: 1
Sigla: CLZ
Foglio catastale: 30
Particella: 300
Tipologia: Militare, civile
Specificare: Mura con abitazioni addossate
Funzione originaria: Difensiva
Funzione attuale: Residenziale
Stato di conservazione: Mediocre, ma nonostante i massicci restauri la parte medievale resta visibile.
PP Visibili: 2

Cronologia:
Anteriore a: CF6

Definizione:
Tratto di mura a Nord.

Descrizione:
Edificio comprendente un tratto della cerchia muraria settentrionale, posto tra Via S. Francesco e Via della Ripa, dove si conservano le murature medievali visibili ai piani 1 e 2 del PP1, per un'altezza massima di m 6,20. Si conserva l'angolata sinistra (cui si appoggia CF6) che presenta conci aggettanti utilizzati successivamente per l'ammorsamento del CF6 (soluzione riscontrata anche nel borgo di Sorano).

Prospetto Particolare 1



Informazioni generali:
Orientamento: Nord
Altezza (sx): 9.1
Altezza (dx): 9.1
Piani: 4
Piani medievali: 2
Fasi: 5
Fasi medievali: 1
% stratigrafia: 85.0
% stratigrafia medievale: 40.0
Complessità stratigrafica: 1
Restauro giunti e letti: Sì
Affidabilità: 2
Aree intonacate: No

Murature medievali:
Posa in opera:
corsi orizzontali e paralleli
Lavorazione:
pietre spaccate
pietre sbozzate
pietre sbozzate a squadro ***(A)***
Finitura:
assente
regolarizzata
regolarizzata ***(A)***

Piano 1

Materiali:
Calcare locale di diversi tipi (fase 1)

Piano 2

Materiali:
Calcare locale (fase 1)

Corpo di Fabbrica 6



Informazioni generali:
Sito: 10118
CA: 1
Sigla: CLZ
Foglio catastale: 30
Particella: 301
Tipologia: Militare/civile
Specificare: Cinta muraria
Funzione originaria: Difensiva
Funzione attuale: Residenziale
Stato di conservazione: Mediocre
PP Visibili: 2

Cronologia:
Posteriore a: CF5

Definizione:
Tratto di cinta muraria in Via della Ripa.

Descrizione:
Edificio residenziale con ingresso da Via S. Francesco e con murature medievali conservate nel prospetto tergale (PP1) su Via della Ripa.
Il Corpo di Fabbrica è stratigraficamente successivo all'adiacente CF5; l'angolata di quest'ultimo ha agganci predisposti e ciò induce a pensare che la cortina (almeno in questo tratto) sia frutto dell'accostamento di diversi edifici d'abitazione.
Entrambi i corpi di fabbrica non conservano aperture in fase coi paramenti medievali.
Il CF6 conserva due prospetti visibili, ma quello su Via S. Francesco è intonacato.

Prospetto Particolare 1

Informazioni generali:
Orientamento: Nord
Altezza (sx): 12.6

Altezza (c): 12.6
Altezza (dx): 12.6
Piani: 4
Piani medievali: 2
Fasi: 3
Fasi medievali: 1
% stratigrafia: 40.0
% stratigrafia medievale: 30.0
Complessità stratigrafica: 1
Restauro giunti e letti: Sì
Affidabilità: 2
Aree intonacate: No

Murature medievali:

Posa in opera:
corsi non orizzontali e paralleli
Lavorazione:
pietre spaccate
pietre sbozzate
Finitura:
assente
regolarizzata

Note:

Il prospetto non conserva aperture di fase 1, la quale si conserva per un'altezza massima di m 6,20.
Il prospetto costituisce sia la parte posteriore di un edificio residenziale, sia una porzione della cortina muraria Nord.

Piano 1

Materiali:

Calcare grigio locale (fase 1)

Piano 2

Materiali:

Calcare grigio locale (fase 1)

Complesso Architettonico 2

Informazioni generali:

Sito: 10118
Sigla: CLZ
Funzione originaria: Religiosa/residenziale
Funzione attuale: Religiosa/residenziale

Definizione:

Isolato urbano posto tra Piazza 11 Febbraio e Via G. Mazzini.

Descrizione:

Isolato urbano a Nord-Est del centro storico, comprendente la Chiesa di San Nicola.

Conservazione:

Conserva murature medievali solo nel CF1, nel prospetto corrispondente alla parte absidale della chiesa.

Corpo di Fabbrica 1

Informazioni generali:

Sito: 10118
CA: 2
Sigla: CLZ
Foglio catastale: 30
Particella: A
Tipologia: Religiosa
Specificare: Chiesa
Funzione originaria: Religiosa
Funzione attuale: Religiosa
Stato di conservazione: Medio
PP Visibili: 3

Definizione:

Chiesa di San Nicola.

Descrizione:

Edificio ecclesiastico a pianta irregolare.
Presenta tre prospetti visibili, ma solo uno di essi conserva murature medievali a vista.

Prospetto Particolare 1



Informazioni generali:

Orientamento: Nord-Est
Altezza (sx): 2.4
Altezza (c): 2.4
Altezza (dx): 2.4
Piani: 1

Piani medievali: 1
Fasi: 2
Fasi medievali: 1
% stratigrafia: 40.0
% stratigrafia medievale: 30.0
Complessità stratigrafica: 1
Restauro giunti e letti: Sì
Affidabilità: 1
Aree intonacate: Sì

Murature Medievali:
Posa in opera:
corsi orizzontali e paralleli
Lavorazione:
pietre sbozzate
pietre sbozzate a squadro ***(A)***
Finitura:
regolarizzata
regolarizzata ***(A)***

Note:
Il prospetto consiste verosimilmente nel muro absidale della chiesa precedente ai rifacimenti moderni.
Si trova sotto un passaggio coperto (Via Isonzo) e si conserva per una larghezza di 7,50 m.

Piano 1

Materiali:
Calcare grigio locale (fase 1)

Complesso Architettonico 3

Informazioni generali:
Sito: 10118
Sigla: CLZ
Funzione originaria: Residenziale
Funzione attuale: Residenziale

Definizione:
Isolato urbano delimitato da Via Arno, Via Mazzini, Via Cavour.

Descrizione:
Complesso architettonico residenziale corrispondente ad un isolato urbano dell'area orientale del centro storico.

Conservazione:
Mediocre

Corpo di Fabbrica 1



Informazioni generali:
Sito: 10118
CA: 3
Sigla: CLZ
Foglio catastale: 30
Particella: 381
Tipologia: Civile
Specificare: Abitazione
Funzione originaria: Residenziale
Funzione attuale: Residenziale
Stato di conservazione: Mediocre
PP Visibili: 1

Definizione:
Resti di paramento murario probabilmente appartenenti ad un edificio residenziale.

Descrizione:
Paramento visibile al di sotto della volta di Via Fiora, attualmente pertinente all'edificio con ingresso al numero civico 2.
L'edificio originario non è visibile a causa dei restauri e dell'appoggio di strutture più recenti.
Ciononostante nel lacerto considerato la muratura è perfettamente leggibile.

Prospetto Particolare 1

Informazioni generali:

Corpo di Fabbrica: Nord
Altezza (sx): 2.3
Altezza (c): 1.85
Altezza (dx): 1.4
Piani: 3
Piani medievali: 1
Fasi: 4
Fasi medievali: 1
% stratigrafia: 100.0
% stratigrafia medievale: 80.0
Complessità stratigrafica: 1
Restauro giunti e letti: Sì
Affidabilità: 1
Aree intonacate: No

Murature medievali:

Posa in opera:
corsi orizzontali e paralleli
Lavorazione:
pietre spaccate
pietre sbozzate
Finitura:
assente

Note:

Si nota la fondazione del paramento sulla roccia di base.
La muratura è osservabile per quattro metri di larghezza.

Piano 1

Materiali:

Calcare grigio locale (fase 1)

Note:

La muratura non conserva né aperture né angolate pertinenti alla fase medievale.

Complesso Architettonico 4

Informazioni generali:

Sito: 10118
Sigla: CLZ
Funzione originaria: Residenziale
Funzione attuale: Residenziale

Definizione:

Isolato urbano tra Via Selvena e Via Mameli.

Descrizione:

Isolato urbano residenziale posto nella zona Sud-Ovest del centro storico.

Conservazione:

Media

Corpo di Fabbrica 1

Informazioni generali:

Sito: 10118
CA: 4
Sigla: CLZ
Foglio catastale: 30
Particella: 600
Tipologia: Civile
Specificare: Abitazione
Funzione originaria: Residenziale
Funzione attuale: Residenziale
Stato di conservazione: Discreto
PP Visibili: 2

Definizione:

Edificio residenziale

Descrizione:

Edificio residenziale tra Via Selvena e Via Ricciarelli. Conserva due prospetti visibili in cui sono presenti anche murature medievali.
Si conserva l'angolata tra i due prospetti (con angolo superiore a 90°), mentre non si conserva nessuna apertura originaria.

Prospetto Particolare 1



Informazioni generali:
Orientamento: Nord
Altezza (sx): 7.48
Altezza (c): 7.25
Altezza (dx): 6.75
Piani: 3
Piani medievali: 3
Fasi: 3
Fasi: 1
% stratigrafia: 90.0
% stratigrafia medievale: 60.0
Complessità stratigrafica: 1
Restauro giunti e letti: Sì
Affidabilità: 2
Aree intonacate: No

Murature medievali:
Posa in opera:
corsi orizzontali e paralleli
Lavorazione:
pietre sbozzate
pietre sbozzate a squadro
pietre sbozzate a squadro ***(A)***
Finitura:
regolarizzata
regolarizzata ***(A)***

Note:
Gli interventi post-medievali riguardano le aperture e la muratura circostante e intermedia; il resto del prospetto corrisponde alla muratura della fase medievale.

Piano 1

Materiali:
Calcare grigio locale (fase 1)

Piano 2

Materiali:
Calcare grigio locale (fase 1)

Piano 3

Materiali:
Calcare grigio locale (fase 1)

Prospetto Particolare 2



Informazioni generali:
Orientamento: Est
Altezza (sx): 7.7
Altezza (dx): 7.48
Piani: 3
Piani medievali: 3
Fasi: 3
Fasi medievali: 1
% stratigrafia: 90.0
% stratigrafia medievale: 40.0
Complessità stratigrafica: 2
Restauro giunti e letti: Sì
Affidabilità: 2
Aree intonacate: No

Murature medievali:
Posa in opera:
corsi orizzontali e paralleli
Lavorazione:
pietre sbozzate
pietre sbozzate a squadro
pietre sbozzate a squadro ***(A)***
Finitura:
regolarizzata
regolarizzata ***(A)***

Note:
La muratura medievale si conserva a destra e al centro del prospetto e comprende la quasi totalità dell'angolata destra.

Piano 1

Materiali:
Calcare grigio locale (fase 1)

Piano 2

Materiali:
Calcare grigio locale (fase 1)

Piano 3

Materiali:
Calcare grigio locale (fase 1)

Complesso Architettonico 5

Informazioni generali:
Sito: 10118
Sigla: CLZ
Funzione originaria: Residenziale
Funzione attuale: Residenziale

Definizione:
Complesso di abitazioni tra Via Fiume, Via Gorizia, Via Ricciarelli.

Descrizione:
Isolato urbano residenziale nell'area Sud-Ovest del centro storico.

Corpo di Fabbrica 1



Informazioni generali:
Sito: 10118
CA: 5
Sigla: CLZ
Foglio catastale: 30
Particella: 690
Tipologia: Civile
Specificare: Abitazione
Funzione originaria: Residenziale
Funzione attuale: Residenziale (in abbandono)
Stato di conservazione: Mediocre: il PP1 non è intonacato ma pesantemente restaurato in cemento.
PP Visibili: 2

Cronologia:
Anteriore a: CF2

Definizione:
Edificio residenziale in Via Fiume (senza civico)

Descrizione:
Edificio su due piani a pianta quadrangolare.
Il rapporto con CF2 è determinabile con difficoltà: nella parte alta del piano 1, l'angolata ha agganci predisposti, ma nella parte bassa, per quel che il restauro molto invasivo consente di vedere, il rapporto potrebbe essere inverso.
Potrebbe trattarsi di un edificio post-medievale, ma è stato schedato poiché è stratigraficamente precedente al CF2 che presenta un'ottima leggibilità al piano 2.
I prospetti visibili del CF1 sono due, ma uno è interamente intonacato.

Prospetto Particolare 1

Informazioni generali:
Orientamento: Nord
Altezza (sx): 5.9
Altezza (c): 5.9
Altezza (dx): 5.9
Piani: 2
Piani medievali: 2
Fasi: 3
Fasi medievali: 1
% stratigrafia: 30.0
% stratigrafia medievale: 30.0
Restauro giunti e letti: Sì
Complessità stratigrafica: 2
Affidabilità: 1
Aree intonacate: No

Murature medievali:
Posa in opera:
corsi non orizzontali e paralleli
Lavorazione:
pietre sbozzate
pietre sbozzate a squadro
Finitura:
regolarizzata

Piano 1

Materiali:
Calcare grigio (fase 1)

Piano 2

Materiali:
Calcare grigio (fase 1)

C:
Fasi: 1
Apertura: Finestra
Intradosso: Architrave
Estradosso: Architrave

Note:
Architrave carenato e stipiti monolitici.

Corpo di Fabbrica 2

Informazioni generali:
Sito: 10118
CA: 5
Sigla: CLZ
Foglio catastale: 30
Particella: 688
Tipologia: Civile
Specificare: Abitazione
Funzione originaria: Residenziale
Funzione attuale: Residenziale
Stato di conservazione: Ottimo al piano 2, mediocre al piano 1.
PP Visibili: 3

Cronologia:
Posteriore a: CF1

Definizione:
Edificio residenziale in Via Fiume (senza civico).

Descrizione:
Edificio a due piani che conserva stratigrafia visibile al piano 2, poiché al piano 1 la stratigrafia è compromessa dall'apertura di una porta.
L'unica apertura al piano 2 è una finestra con piattabanda, in laterizi.
Conserva una gronda in lastre litiche poggianti su mensole aggettanti.
L'angolata destra ha agganci predisposti sfruttati dall'edificio contiguo, probabilmente post-medievale.

Prospetto Particolare 1

Informazioni generali:
Orientamento: Nord
Altezza (sx): 5.0
Altezza (c): 5.0
Altezza (dx): 5.0
Piani: 2
Piani medievali: 2
Fasi: 3
Fasi medievali: 1
% stratigrafia: 100.0
% stratigrafia medievale: 40.0
Complessità stratigrafica: 1
Restauro giunti e letti: No
Affidabilità: 1
Aree intonacate: No

Murature medievali:
Posa in opera:
corsi non orizzontali e paralleli
Lavorazione:
pietre sbozzate a squadro
pietre sbozzate a squadro ***(A)***
Finitura:
regolarizzata
regolarizzata ***(A)***

Piano 1

Note:
Non conserva muratura medievale visibile.

Piano 2

Materiali:
Laterizi (fase 1)

C:
Fasi: 1
Apertura: Finestra
Intradosso: Piattabanda
Estradosso: Piattabanda



Castel Porrona

Indicazioni bibliografiche: CAMMAROSANO, PASSERI 1976, p. 308, n. 18.2; GABBRIELLI, GIUBBOLINI, PREZZOLINI 1990, p. 138; Repertorio Farinelli, 14.10; Repetti 1833-1846, v. 4, p. 586; v. 6S, p. 200-201.

CASTELPORRONA

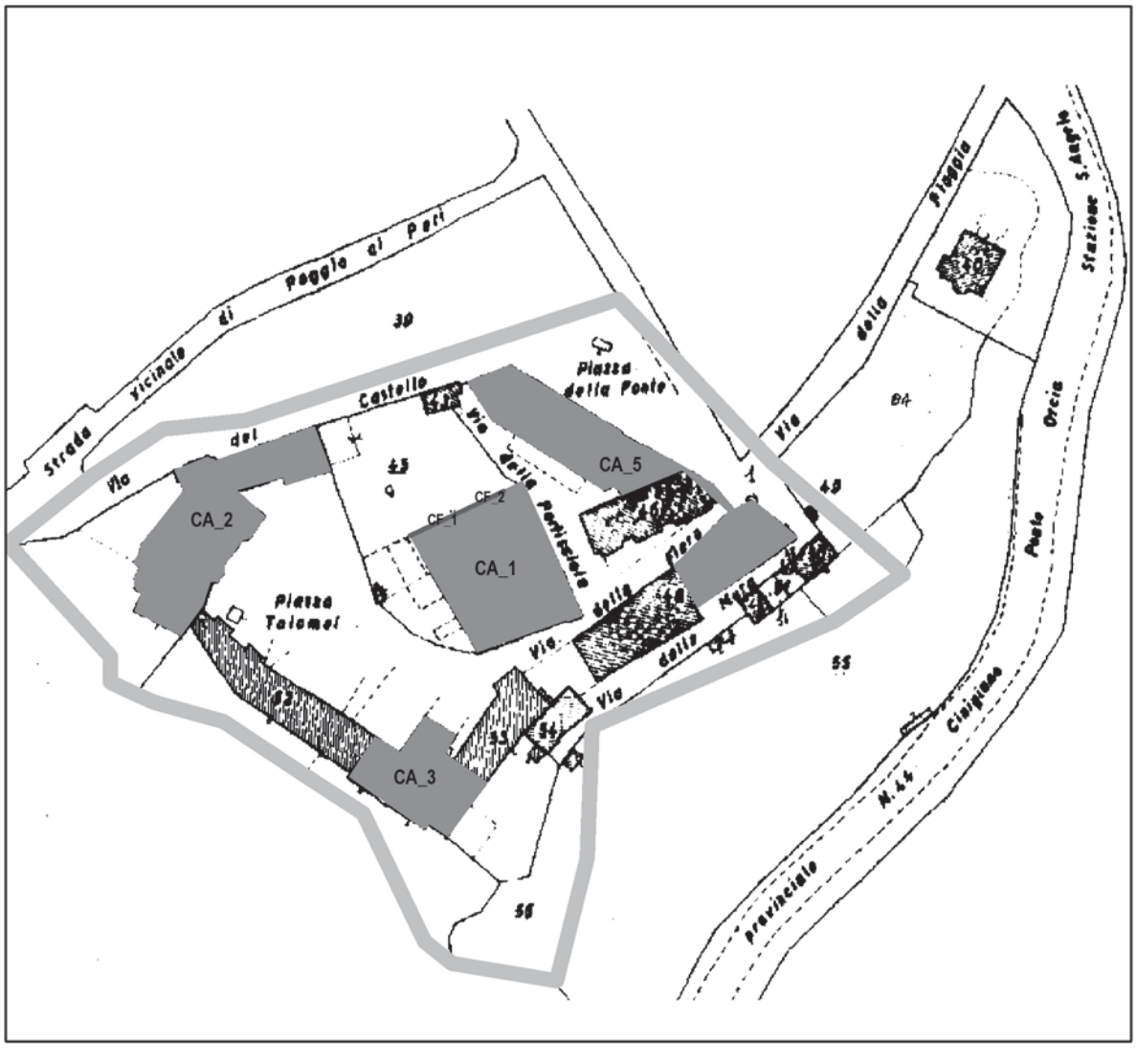

Castel Porrona
Sito 10112
Laura Torsellini

Informazioni generali:
Provincia: GR
Comune: Cinigiano
Località: Castel Porrona
Sigla: CPO
5 Complessi Architettonici
3 Corpi di Fabbrica
3 Prospetti Particolari

Complesso Architettonico 1

Informazioni generali:
Sito: 10112
Sigla: CPO
Funzione originaria: Residenziale
Funzione attuale: Residenziale

Definizione:
'*Palatium*' residenziale al centro del borgo.

Descrizione:
Complesso costituito da cinque corpi di fabbrica, con il prospetto principale su Piazza de' Tolomei, orientato Nord Est - Sud Ovest. Attualmente il complesso è organizzato su un cortile interno, parzialmente porticato. Sede principale della struttura alberghiera del borgo.

Conservazione:
Discreto. Sono ben visibili cinque prospetti esterni, molto rimaneggiati e pesantemente restaurati con stilatura in cemento di giunti e letti.

Osservazioni:
Attualmente indagato solo il prospetto generale Nord-Ovest, su Piazza de' Tolomei che comprende i CF1 e 2. Schedato anche il prospetto generale Sud-Est, che comprende i CF1 e 3.

Corpo di fabbrica 1

Informazioni generali:
Sito: 10112
CA: 1
Sigla: CPO
Foglio catastale: 91
Particella: 45
Tipologia: Civile
Specificare: probabilmente il '*Palatium*' del borgo
Funzione originaria: Residenziale
Funzione attuale: Residenziale, alberghiera
Stato di conservazione: discreto, nonostante i rimaneggiamenti e il pesante restauro in cemento di giunti e letti.
PP Visibili: 3

Cronologia:
Anteriore a: CF2 e CF 4

Definizione:
Corpo principale del '*Palatium*'.

Descrizione:
Corpo di fabbrica a pianta rettangolare con accesso in Piazza Tolomei.
Il prospetto su piazza Tolomei presenta numerose fasi di intervento, mentre quello laterale è quasi interamente in laterizi e sembra riferirsi principalmente ad una fase diversa da quelle rappresentate su quello principale. Si tratta del corpo di fabbrica più antico tra quelli che attualmente compongono il CA 1.

Prospetto Particolare 1



Informazioni generali:
Altezza (sx): 7.7
Altezza (c): 6.9
Altezza (dx): 8.8
Piani: 4
Piani medievali: 3
Fasi: 4
Fasi medievali: 2
% stratigrafia: 80.0
% stratigrafia medievale: 30.0
Complessità stratigrafica: 3
Restauro giunti e letti: Sì
Affidabilità: 2
Aree intonacate: No

Murature medievali:
Posa in opera:
corsi orizzontali e paralleli
orizzontamenti irregolari
Lavorazione:
pietre sbozzate
ciottoli fluviali
pietre sbozzate a squadro
conci squadrati ***(A)***
Finitura:
assente
regolarizzata
spianata ***(A)***

Note:
La prima fase medievale è caratterizzata da corsi orizzontali e paralleli di conci sbozzati e sbozzati a squadro, con angolata in conci squadrati e spianati. La seconda fase medievale è costituita da corsi con orizzontamenti irregolari di conci sbozzati e ciottoli

fluviali, con un'angolata in conci squadrati e spianati.

Piano 1

Materiali:
Calcare, arenaria, trachite (fase 1, 2, 3)

DX:
Fasi: 1
Apertura: Feritoia

Note:
Della feritoia si conserva solo lo stipite sinistro.

Piano 2

Materiali:
Calcare, arenaria, trachite (fase 2 e 3)

Piano 3

Materiali:
Calcare, arenaria, trachite (fase 2 e 3)

Note:
Si conservano due buche pontaie tra le due finestre, in alto. Non si conservano aperture originali.

Corpo di fabbrica 2

Informazioni generali:
Sito: 10112
CA: 1
Sigla: CPO
Foglio catastale: 91
Particella: 45
Tipologia: Civile
Funzione originaria: Residenziale
Funzione attuale: Residenziale, alberghiera
Stato di conservazione: scarso a causa dei numerosi interventi e del pesante restauro di giunti e letti.
PP Visibili: 1

Definizione:
edificio addossato al corpo principale del 'palatium', a Est del CF1

Cronologia:
Anteriore a: CF3
Posteriore a: CF2

Descrizione:
Edificio a pianta rettangolare, addossato al lato Est del corpo principale del 'palatium' (CF1). Molto rimaneggiato, presenta una parte di muratura di prima età moderna al centro tra i due piani. L'edificio è stato oggetto di numerosi rifacimenti e recentemente restaurato con una pesante stilatura a cemento di giunti e letti. L'unica apertura originale è tamponata e parzialmente visibile tra quelle che attualmente costituiscono l'accesso all'edificio.

Prospetto Particolare 1



Informazioni generali:
Orientamento: Nord-Ovest
Altezza (sx): 7.7
Altezza (c): 7.7
Altezza (dx): 7.7
Piani: 2
Piani medievali: 2
Fasi: 2
Fasi medievali: 1
% stratigrafia: 80.0
% stratigrafia medievale: 40.0
Complessità stratigrafica: 2
Restauro giunti e letti: Sì
Affidabilità: 2
Aree intonacate: No

Note:
Relativamente a questo prospetto, a causa dei pesanti rimaneggiamenti, risulta difficile un'interpretazione delle fasi costruttive che l'hanno interessato.

Murature medievali:
Posa in opera:
corsi orizzontali e paralleli
Lavorazione:
pietre sbozzate
ciottoli fluviali
Finitura:
regolarizzata

Piano 1

Materiali:
Calcare, arenaria, trachite (fase 1)

C:
Fasi: 1

CDX:
Fasi: 1
Apertura: non determinabile, probabilmente un portalino
Intradosso: A sesto ribassato

Estradosso: A sesto ribassato

Note:
La fase 1 del CF2 corrisponde alla fase 2 del CF1. L'apertura era probabilmente un portale, ma non è possibile stabilirlo con certezza, poiché si conserva solo una parte dell'arco in laterizi.

Piano 2

Materiali:
Calcare, arenaria, trachite (fase 1)

Note:
La fase 1 del CF2 corrisponde alla fase 3 del CF1. Non si conservano aperture medievali.

Corpo di fabbrica 4

Informazioni generali:
Sito: 10112
CA: 1
Sigla: CPO
Foglio catastale: 91
Particella: 45
Tipologia: Civile
Funzione originaria: Residenziale
Funzione attuale: Residenziale, alberghiera
Stato di conservazione: scarso a causa dei numerosi interventi e del risarcimento in cemento di lesioni e interventi di manutenzione e restauro.
PP Visibili: 1

Definizione:
edificio addossato al corpo principale del 'palatium', a Sud-Est del CF1.

Cronologia:
Anteriore a:
Posteriore a: CF1

Descrizione:
Corpo di fabbrica difficilmente individuabile in pianta, che si addossa a Sud-Est al 'Palatium' originario, mentre a Sud gli si appoggia un ulteriore edificio.
Presenta a Sud-Est un prospetto interamente in laterizi con quattro ampie finestre ad arco ribassato.
La ghiera degli archi è doppia: la più interna è composta di laterizi disposti di fascia per verticale, la più esterna da laterizi posti di testa per orizzontale; i laterizi degli archi sono tutti lisciati.
Gli stipiti delle finestre invece sono costruiti 'a risparmio'.
Nel paramento in laterizi sono stati inseriti successivamente degli stemmi quadrangolari in arenaria quasi tutti asportati; l'unico che rimane è in pessimo stato di conservazione.
L'ultimo piano presenta quattro finestre moderne, reinserite in una muratura già post-medievale
Il piano terra ha quattro finestre rettangolari leggermente strombate, con cornice in laterizi, anch'esse reinserite in epoca recente.

Prospetto Particolare 1



Castel Porrona

Informazioni generali:
Orientamento: Sud-Est
Altezza (sx): 9.0
Altezza (c): 9.3
Altezza (dx): 9.6
Piani: 3
Piani medievali: 3
Fasi: 4
Fasi medievali: 1
% stratigrafia: 90.0
% stratigrafia medievale: 60.0
Complessità stratigrafica: 3
Restauro giunti e letti: Sì
Affidabilità: 2
Aree intonacate: No

Note:
Le indicazioni sulle finiture si riferiscono ai laterizi.

Murature medievali:
Posa in opera:
corsi orizzontali e paralleli
Finitura:
regolarizzata
perfettamente spianata ***(A)***

Piano 1

Materiali:
Laterizi (fase 1)

Piano 2

Materiali:
Laterizi (fase 1)

SX:
Fasi: 1
Apertura: Finestra
Intradosso: A sesto ribassato
Estradosso: A sesto ribassato

CSX:
Fasi: 1
Apertura: Finestra
Intradosso: A sesto ribassato
Estradosso: A sesto ribassato

CDX:

Fasi: 1
Apertura: Finestra
Intradosso: A sesto ribassato
Estradosso: A sesto ribassato

DX:
Fasi: 1
Apertura: Finestra
Intradosso: A sesto ribassato
Estradosso: A sesto ribassato

Piano 3

Materiali:
Laterizi (fase 1)

Complesso Architettonico 2



Informazioni generali:
Sito: 10112
Sigla: CPO
Funzione originaria: Militare
Funzione attuale: Residenziale, alberghiera

Definizione:
Cassero senese, a Nord-Est del borgo.

Descrizione:
Complesso di almeno sei edifici addossati gli uni agli altri a formare un agglomerato a pianta sub-rettangolare. Le relazioni di appoggio tra i diversi edifici erano visibili prima dell'intervento di restauro che ha interessato l'intero complesso architettonico, ma restano comunque individuabili.
In origine questo complesso architettonico era probabilmente il cassero del castello, con funzioni militari e residenziali (CF1 e 2).
Nel corso del tempo ai due corpi di fabbrica originari si sono aggiunti altri.
Attualmente è in fase di pesante restauro, destinato ad ospitare appartamenti per il complesso alberghiero del castello.
Il corpo di fabbrica originario (CF1) ha pianta quadrangolare e una grande scarpa che prospetta su piazza Tolomei, coronata da un cordolo toroidale.
Sul lato Sud gli si addossa il CF 5, all'interno del quale rimangono, per adesso, visibili la scarpa e il cordolo del CF1.
Sul lato Nord gli si addossa il CF3, e parte del CF2: un avancorpo in laterizi su beccatelli e archetti, decorato con stemmi e munito di caditoie.
Sul prospetto principale, sulla piazza Tolomei, si aprono 5 finestre, due delle quali tamponate.
Le aperture tamponate presentano una cornice a tutto sesto in laterizi. Le altre sono recenti.
Gli altri corpi di fabbrica presentano sulla piazza solo aperture recenti, alcune in evidente stile neo-gotico.

Conservazione:
Lo stato di conservazione era discreto, con le murature esterne pesantemente restaurate con stilatura in cemento di giunti e letti.
Attualmente in restauro negli ambienti interni rischia di perdere totalmente la leggibilità interna dei rapporti di appoggio tra i diversi corpi di fabbrica.

Complesso Architettonico 3



Informazioni generali:
Sito: 10112
Sigla: CPO
Funzione originaria: Religiosa
Funzione attuale: Religiosa

Definizione:
Chiesa di San Donato a Porrona.

Descrizione:
Edificio a pianta rettangolare, con due transetti costruiti in un secondo momento e abside semicircolare che fa parte delle mura di cinta del borgo.
La chiesa è completamente intonacata all'interno e presenta ampi tratti intonacati anche sui prospetti esterni.
I tratti di muratura ancora visibili si presentano molto rimaneggiati, con pochi residui della muratura più antica in conci di arenaria squadrati e spianati, ma molto erosi.
Il portale, al centro della facciata presenta stipiti in conci di arenaria squadrati e spianati, con doppio architrave, reinserito, e un arco a tutto sesto su mensole concave.
Le aperture della fiancata destra non sono originali, così come la porta del transetto destro.
L'edificio che costituisce attualmente il transetto sinistro della chiesa ospitava fino al 2004 un ossario nel piano interrato.

Conservazione:
Lo stato di conservazione è piuttosto scarso, a causa dei numerosissimi interventi subiti.
Anche la visibilità è scarsa, a causa delle estese porzioni di muratura ancora coperte da intonaco o dall'arriccio superstite.

Osservazioni:
Recentemente nella muratura dell'abside fortificata è stata aperta una grande porta d'accesso sbancando completamente la muratura originaria.

Complesso Architettonico 5



Informazioni generali:
Sito: 10112
Sigla: CPO
Funzione originaria: Militare
Funzione attuale: Residenziale

Definizione:
Mura di cinta con porta d'accesso, a Sud-Est del borgo.

Descrizione:
Tratto della cinta muraria con la porta di accesso al castello.
La porta è quasi completamente reinserita, mentre sia l'edificio a destra della porta che quello alla sua sinistra conservano porzioni della muratura originaria.
L'intero complesso architettonico ha subito un restauro storico che ha riempito i giunti e i letti con malta grossolana giallastra e frammenti di laterizi.
Il tratto di cinta muraria a destra della porta (CF1) presenta anche una 'cerniera' in conci di arenaria che sottolinea un cambio di direzione del filo esterno della muratura.
Tutte le aperture presenti nell'intero complesso sono recenti e non ci sono tracce di aperture medievali.

Conservazione:
Lo stato di conservazione è scarso, a causa dei pesanti interventi subiti che hanno previsto numerose superfetazioni e isolato la muratura originale, impedendo la leggibilità dei rapporti stratigrafici di dettaglio.



Castiglioncello Bandini

Indicazioni bibliografiche: CAMMAROSANO, PASSERI 1976, p. 308, n. 18.2; COLLAVINI 1998, pp. 323, 341, 363, 381; FRANCOVICH *et al.* 2002, p. 44; Repertorio Farinelli, 14.11; Repetti 1833-1846, v. 1, p. 255; v. 3, p. 185.

CASTIGLIONCELLO BANDINI

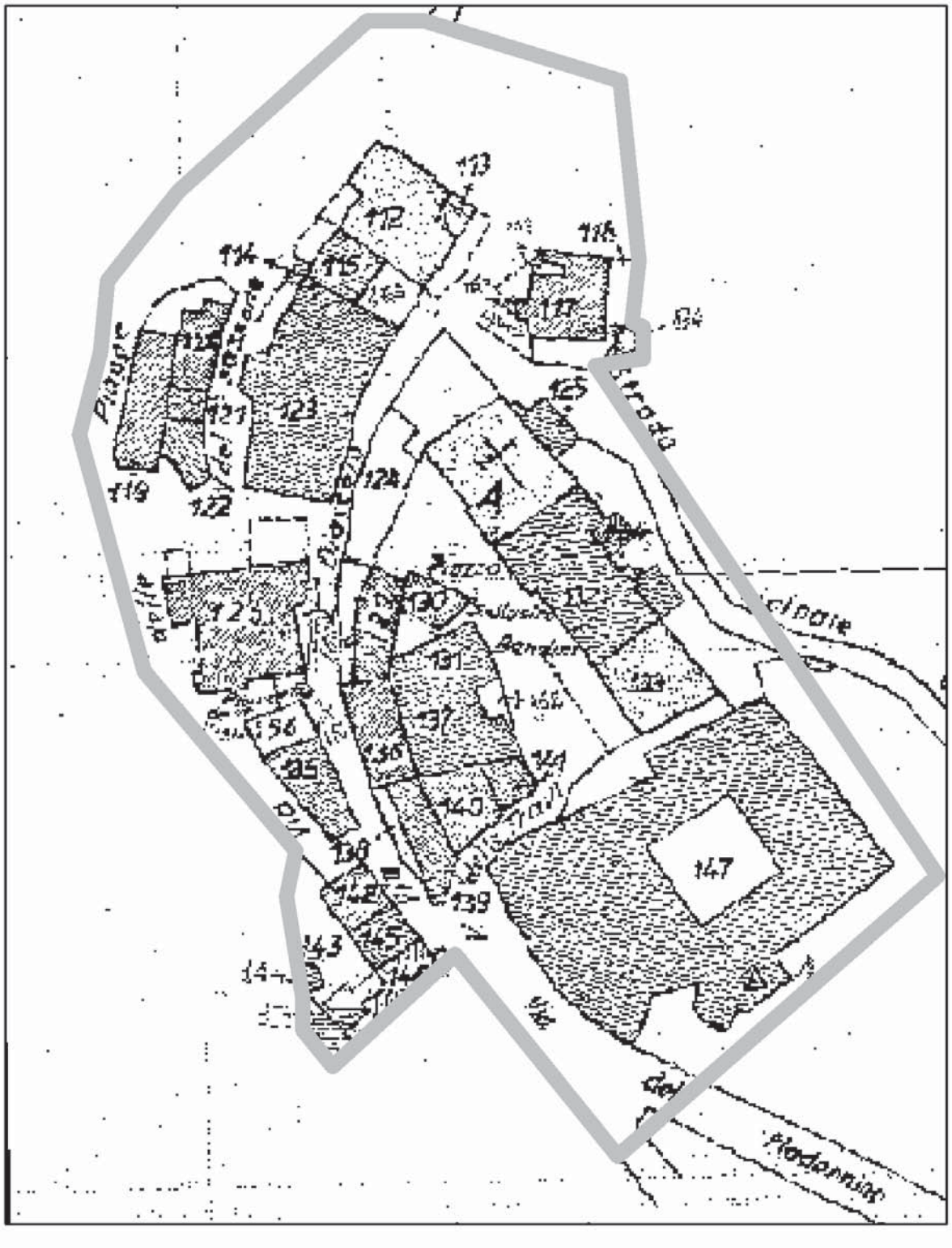

Castiglioncello Bandini Sito 10114

Silvia Leporatti

Informazioni generali:

Provincia: GR
Comune: Cinigiano
Località: Castiglioncello Bandini
Sigla: CLB
0 Complessi Architettonici
0 Corpi di Fabbrica
0 Prospetti Particolari



Cinigiano

Indicazioni bibliografiche: CAMMAROSANO, PASSERI 1976, p. 307, n. 18.1; COLLAVINI 1998, pp. 110, 168, 187, 194-195, 224, 323, 363, 377, 386, 394, 416, 443, 459-460, 463, 548, 550; GABBRIELLI, GIUBBOLINI, PREZZOLINI 1990, p. 138-140; Repertorio Farinelli, 14.01; Repetti 1833-1846, v. 1, p. 734-737; v. 6S, p. 75.

CINIGIANO

N

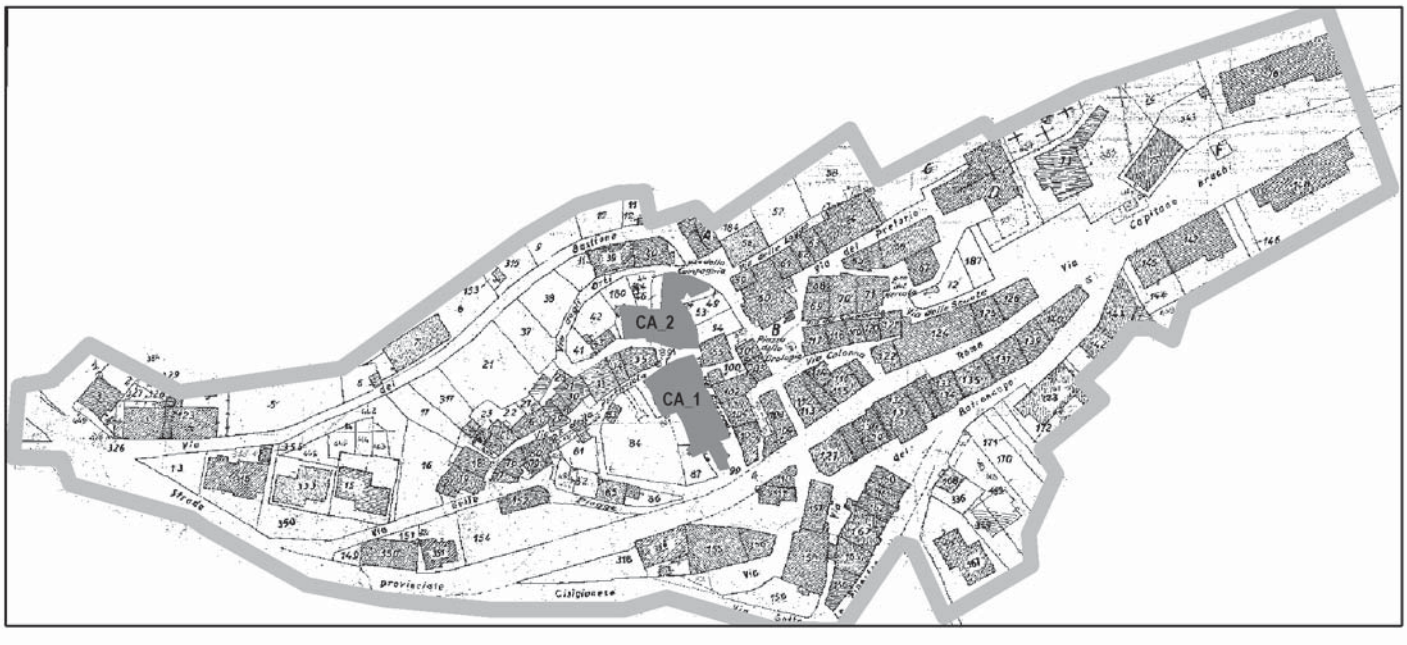

Meters

0 25 50 100 150 200

Cinigiano
Sito 10110

Marianna De Falco

Informazioni generali:
Provincia: GR
Comune: Cinigiano
Sigla: CNG
2 Complessi Architettonici

Complesso Architettonico 1

Informazioni generali:
Sito: 10110
Sigla: CNG
Funzione originaria: Residenziale, militare
Funzione attuale: Residenziale

Definizione:
Isolato urbano tra via del Cassero e via Urbino.

Descrizione:
Isolato urbano che ricalca probabilmente l'antico limite Ovest del cassero.
In via di dentro, verso l'esterno del centro abitato verso Ovest, si conserva anche un tratto di mura, forse della cinta muraria o del vero e proprio cassero. Il tratto di muro che conserva il paramento esterno è lungo circa due metri, alto circa 90 centimetri, costruito in conci di arenaria sbozzati e sbozzati a squadro, regolarizzati o posti in opera co la faccia di distacco lasciata a vista e presenta una piccola risega a tre gradini poco sporgenti. Il resto del paramento è crollato e ha lasciato visibile soltanto il sacco del muro stesso, lungo circa 12 metri e lato circa 3,60 metri, costruito con bancate apparecchiate di ciottoli e pietre sbozzate legate da abbondante malta. Sul fronte degli edifici si conservano lacerti di muratura tardo medievale.

Conservazione:
In generale il CA1 è in buono stato di conservazione, ma la parte medievale è molto frammentaria e anche parzialmente coperta da intonaci.

Complesso Architettonico 2

Informazioni generali:
Sito: 10110
Sigla: CNG
Funzione originaria: Residenziale, militare
Funzione attuale: Residenziale

Definizione:
Isolato urbano che ricalca, probabilmente, il limite Nord dell'abitato.

Descrizione:
Isolato urbano che ricalca il limite Nord dell'abitato e che comprende un passaggio voltato, forse una porta dell'antica cinta. I lacerti di muratura medievale conservati sono scarsi ed emergono in mezzo a parti intonacate o parzialmente coperte di arriccio.

Conservazione:
Lo stato di conservazione è scarso a causa del restauro cementizio di giunti e letti, della presenza di aree intonacate anche a cemento.



Montegiovi

Indicazioni bibliografiche: CAMMAROSANO, PASSERI 1976, p. 293, n. 8.2; GABBRIELLI, GIUBBOLINI, PREZZOLINI 1990, p. 130; Repertorio Farinelli, 07.06; Repetti 1833-1846, v. 2, p. 449; v. 3, p. 399-400; v. 6S, p. 155.

MONTEGIOVI


N
Montegiovi
Viale Vittorio
Piazza del Bianco
Piazza del Deposito
Piazza S. Martino
Piazza della Vittoria
Viale della Rimembranza
Via S. Martino
Piazza G. Vegni
CA_1
CA_2
CA_3
CA_4
CA_5
CF_1
CF_2
CF_3
CF_4
CF_5
CF_6
CF_7
CF_8
B
Meters
0 5 10 20 30 40

Montegiovi
Sito 10108

Marianna De Falco

Informazioni generali:
Provincia: GR
Comune: Castel del Piano
Località: Montegiovi
Sigla: MGV
5 Complessi Architettonici
16 Corpi di Fabbrica
20 Prospetti Particolari

Complesso Architettonico 1

Informazioni generali:
Sito: 10108
Sigla: MGV
Funzione originaria: Religiosa e militare.
Funzione attuale: Religiosa e residenziale.

Definizione:
Complesso architettonico della chiesa di S. Martino.

Descrizione:
Complesso architettonico comprendente la chiesa di S. Martino, localizzato sul limite nord-orientale dell'insediamento, in corrispondenza dell'ipotetico circuito murario su quel lato, che coincide anche con la parte più alta in quota del borgo. È composto principalmente dall'edificio della chiesa (CF1) col campanile (CF2) - completamente intonacato - e da una serie di ambienti caratterizzati da murature in arenaria (trachite nelle sole angolate). Tali edifici sono disposti ed Est della chiesa, cui si collegano direttamente sulla parte absidale, tramite il CF della scarsella (CF7). Fra questi ambienti ed il perimetrale orientale della chiesa lo spazio, un tempo aperto, è occupato attualmente da un ambiente porticato composto da due archi su pilastri quadrangolari in muratura (pietre e laterizi) - CF9 -. Al portico si accede tramite il portale in trachite con arco a sesto posto al centro di un paramento in materiale vario, che funge da setto di chiusura dello spazio fra facciata della chiesa e prospetto S/W del CF5, con paramento a scarpa in arenaria. Il portale è quasi sicuramente reinserito.

Conservazione:
Conserva parziali tracce di epoca medievale.

Osservazioni:
L'unico edificio in trachite è la chiesa (CF1) nella sua fase medievale, in particolare sul PP1 (la facciata). La scarsella (CF7), sulla parte absidale, presenta un paramento in arenaria (con corsi non orizzontati) e angolata in trachite. Tutti gli edifici ad Est della chiesa sono in bozze di arenaria con angolate ed elementi degli archi (quando presenti) in trachite. Tutte le strutture de complessi architettonici sono fondate sull'affioramento litologico locale (arenaria).

Corpo di Fabbrica 1

Informazioni generali:
Sito: 10108
CA: 1
Foglio catastale: 14
Particella: C
Sigla: MGV
Tipologia: Religiosa
Specificare: Chiesa
Funzione originaria: Religiosa
Funzione attuale: Religiosa
Stato di conservazione: Mediocre (intonaco ed edifici addossati).
PP Visibili: 1

Definizione:
Chiesa di S. Martino

Descrizione:
Chiesa a navata unica, tetto a capanna, interno intonacato. È visibile solo il prospetto esterno della facciata (PP1), il perimetrale N/W è coperto da edifici di servizio; il perimetrale S/E è invece visibile solo in minima parte. La facciata, in trachite, costituisce il prospetto S/W e affaccia su un'area aperta (piazza S. Martino). La parte absidale, a scarsella, è stata indicata con un diverso di corpo di fabbrica (CF7).

Prospetto Particolare 1



Informazioni generali:
Orientamento: Sud Ovest
Altezza (sx): 6.4
Altezza (c): 7.0
Altezza (dx): 6.62
Piani: 2
Piani medievali: 2
Fasi: 5
Fasi medievali: 2
% stratigrafia: 95.0
% stratigrafia medievale: 60.0
Complessità stratigrafica: 1
Restauro giunti e letti: Parziale
Affidabilità: 3
Aree intonacate: No

Murature medievali:
Posa in opera:
corsi orizzontali e paralleli
Lavorazione:

conci squadrati
conci squadrati ***(A)***
Finitura:
spianata
spianata ***(A)***

Note:
Fase 1: il litotipo usato è il trachite grigio chiaro, con alcuni singoli conci grigio scuro.

Piano 1

Materiali:
Fase 1: trachite.
Fase 2: trachite e laterizi come zeppe.

C:
Fasi: 2
Apertura: Portale
Intradosso: A tutto sesto
Estradosso: A sesto acuto
Conci poligonali

Note:
Fase 1: il portale conserva solo gli stipiti della prima fase medievale, che sono indifferenziati rispetto al paramento.
Fase 2: l'arco del portale viene sostituito: i due conci d'imposta dell'arco e i due a destra e a sinistra della chiave non sono poligonali.

Piano 2

Materiali:
Fase 1: Trachite.

Note:
Fase 1: presenza di buche pontaie tamponate.

Corpo di Fabbrica 2

Informazioni generali:
Sito: 10108
CA: 1
Foglio catastale: 14
Particella: C
Sigla: MGV
Tipologia: Religiosa
Specificare: Campanile
Funzione attuale: Campanile.

Definizione:
Campanile

Corpo di Fabbrica 3

Informazioni generali:
Sito: 10108
CA: 1
Foglio catastale: 14
Particella: 254
Sigla: MGV
Tipologia: Militare
Specificare: Fortificazione
Funzione originaria: Militare
Funzione attuale: Residenziale
Stato di conservazione: Scarso (molti restauri)
PP Visibili: 2

Definizione:
Edificio forte

Descrizione:
Edificio d'angolo su via della Rimembranza che occupa la zona N/E del borgo. È posto direttamente sulla roccia di base (arenaria); l'angolata visibile è realizzata in trachite ed è disposta a scarpa per metà circa della sua altezza. Questo edificio sembra appoggiarsi all'edificio sul lato S del complesso (CF6, PP2).

Prospetto Particolare 1



Informazioni generali:
Orientamento: Nord Est
Altezza (sx): 8.28
Altezza (c): 7.36
Altezza (dx): 6.94
Piani: 3
Piani medievali: 1
Fasi: 4
Fasi medievali: 1
% stratigrafia: 80.0
% stratigrafia medievale: 25.0
Complessità stratigrafica: 3
Restauro giunti e letti: Parziale
Affidabilità: 1
Aree intonacate: No

Murature medievali:
Posa in opera:
corsi orizzontali e paralleli
corsi non orizzontali e paralleli
orizzontamenti regolari
Lavorazione:
pietre spaccate
pietre sbozzate
pietre sbozzate a squadro
Finitura:
assente
regolarizzata

Note:
Fase 2: rialzamento del paramento.
Fase 3: rifacimento dell'angolata e scarpa.

Fase 4: rifacimento del tetto.

Piano 1

Materiali:
Fase 1: arenaria.

Note:
Fase 1: non ci sono aperture medievali.

Piano 2

Materiali:
Fase 1: arenaria e trachite (utilizzata per la feritoia).

CSX:
Fasi: 1, 2, 3, 4
Apertura: Feritoia
Intradosso: Architrave
Estradosso: Architrave

Note:
Fase 1: la feritoia è composta da due stipiti, costituiti da un concio in trachite posto in verticale, e due in orizzontale (architrave e davanzale), in arenaria.

Corpo di Fabbrica 4



Informazioni generali:
Sito: 10108
CA: 1
Foglio catastale: 14
Particella: 254
Sigla: MGV

Definizione:
Edificio in arenaria nell'angolo Sud.

Corpo di Fabbrica 5

Informazioni generali:
Sito: 10108
CA: 1
Foglio Catastale: 14
Particella: 254
Sigla: MGV
Tipologia: Militare
Specificare: Edificio forte
Funzione originaria: Militare
Funzione attuale: Abitativa
PP Visibili: 0

Definizione:
Edificio forte in arenaria sul lato Est

Corpo di Fabbrica 6

Informazioni generali:
Sito: 10108
CA: 1
Foglio Catastale: 14
Particella: 254
Sigla: MGV
Tipologia: Militare
Specificare: Fortificazione
Funzione originaria: Militare
Funzione attuale: Residenziale
Stato di conservazione: L'edificio ha subito interventi successivi di ricostruzione e consolidamento (rivestimento della roccia affiorante).
PP Visibili: 1

Definizione:
Edificio forte in arenaria posto sul lato Sud

Descrizione:
Edificio forte attualmente su tre piani, posto all'estremità orientale del sito, a Sud del CA1. La struttura conserva solo una piccola porzione di muratura medievale che sembra essere anteriore ai due edifici adiacenti (che gli si appoggiano). La parte inferiore è costituita da una "foderatura" della roccia madre. La parte superiore è ricostruita e vi è stata aperta una finestra.

Prospetto Particolare 1

Informazioni generali:
Orientamento: Sud
Altezza (sx): 7.53
Altezza (c): 8.25
Altezza (dx): 8.58
Piani: 3
Piani medievali: 1
Fasi: 4
Fasi medievali visibili: 1
% stratigrafia: 100.0
% stratigrafia medievale: 20.0
Complessità stratigrafica: 2
Restauro giunti e letti: Parziale
Affidabilità: 2
Aree intonacate: No

Murature medievali:
Posa in opera:
orizzontamenti regolari
Lavorazione:
pietre spaccate
pietre sbozzate
pietre sbozzate a squadro
pietre sbozzate a squadro ***(A)***
Finitura:
assente
regolarizzata

regolarizzata ***(A)***

Note:
Fase 1: medievale.
Fase 2: rialzamento del prospetto.
Fase 3: foderatura della roccia madre nella zona inferiore.
Fase 4: apertura della finestra nella zona superiore.

Piano 1

Note:
Non conserva muratura medievale.

Piano 2

Materiali:
Fase 1: calcare.

Corpo di Fabbrica 7

Informazioni generali:
Sito: 10108
CA: 1
Foglio catastale: 14
Particella: 254
Sigla: MGV
Tipologia: Religiosa
Specificare: Scarsella
Funzione originaria: Religiosa
Funzione attuale: Religiosa

Definizione:
Scarsella della chiesa.

Corpo di Fabbrica 8

Informazioni generali:
Sito: 10108
CA: 1
Foglio catastale: 14
Particella: 254
Sigla: MGV
PP Visibili: 0

Definizione:
Annesso della chiesa sul lato Ovest.

Complesso Architettonico 2

Informazioni generali:
Sito: 10108
Sigla: MGV
Funzione originaria: Residenziale
Funzione attuale: Residenziale

Definizione:
Isolato urbano tra via del Cassero, via S. Martino e Via S. Caterina.

Descrizione:
Isolato urbano posto fra via del Cassero, via S. Martino e Via S. Caterina. Il complesso è composto da diversi corpi di fabbrica di cui solo uno reca tracce di murature medievali. È uno degli isolati posti all'interno del circuito ellittico del sito di Montegiovi e mantiene la funzione abitativa originaria. Il complesso si presenta in uno stato conservativo mediocre: alcuni degli edifici sono intonacati e hanno subito restauri recenti.

Conservazione:
Il complesso è in mediocre stato conservativo anche se sembra conservare i limiti originari (forse solo una variazione nell'altezza degli edifici).

Corpo di Fabbrica 1

Informazioni generali:
Sito: 10108
CA: 2
Foglio catastale: 14
Particella: 233
Sigla: MGV
Tipologia: Civile
Specificare: Abitazione
Funzione originaria: Residenziale
Funzione attuale: Rudere
Stato di conservazione: Mediocre
PP Visibili: 2

Definizione:
Edificio civile in via del Cassero n° civico 2.

Descrizione:
Edificio civile posto in via del Cassero con ingresso al n° civico 2. La forma è rettangolare e sembra conservare i limiti originari. Sono visibili solo due prospetti a causa della presenza di altri edifici ad esso addossati. Il PP1 è stato rialzato di un piano con pietre medio-grandi spaccate e sbozzate in malta rifluente. L'angolata è in grossi conci di trachite, squadrati e regolarizzati con una punta corrente.

Prospetto Particolare 1



Informazioni generali:
Orientamento: Nord Ovest
Altezza (sx): 7.3
Altezza (c): 6.73
Altezza (dx): 6.4
Piani: 3
Piani medievali: 2
Fasi: 4
Fasi medievali: 1
% stratigrafia: 100.0
% stratigrafia medievale: 65.0
Complessità stratigrafica: 2
Restauro giunti e letti: Parziale
Affidabilità: 1
Aree intonacate: Sì

Murature medievali:
Posa in opera:
corsi non orizzontali e paralleli
Lavorazione:
pietre spaccate
pietre sbozzate
pietre sbozzate a squadro *(A)*
Finitura:
assente
regolarizzata
regolarizzata ***(A)***

Note:
L'andamento del terreno è in leggera pendenza per cui nella parte sinistra è stata ricavata una piccola cantina. Non corrisponde però ad un piano vero e proprio. Tracce residuali di intonaco nella parte inferiore del prospetto.

Piano 1

Materiali:
Fase 1: arenaria e rari laterizi come zeppe. Trachite negli stipiti.

MSX:
Fasi: 1
Apertura: Portale

Note:
Fase 1: l'apertura segnalata nella zona mediana a sinistra è intuibile grazie a sette conci di trachite (sbozzati a squadro e regolarizzati) con giunto allineato. Date le dimensioni potrebbe trattarsi di un portale, anche se si conserva solo lo stipite sinistro.

Piano 2

Materiali:
Fase 1: arenaria, trachite negli stipiti e laterizi come zeppe.

MSX:
Fasi: 1
Apertura: Finestra

Note:
Fase 1: si conservano i conci di trachite (sbozzati a squadro e regolarizzati) di due stipiti di un'apertura, forse una finestra.

Prospetto Particolare 2



Informazioni generali:
Orientamento: Sud Ovest
Altezza (sx): 6.38
Altezza (c): 6.29
Altezza (dx): 6.18
Piani: 3
Piani medievali: 2
Fasi: 3
Fasi medievali: 1
% stratigrafia: 98.0
% stratigrafia medievale: 65.0
Complessità stratigrafica: 2
Restauro giunti e letti: Parziale
Affidabilità: 1
Aree intonacate: Sì

Murature medievali:
Posa in opera:
corsi non orizzontali e paralleli

orizzontamenti irregolari
Lavorazione:
pietre spaccate
pietre sbozzate
pietre sbozzate a squadro
pietre sbozzate a squadro ***(A)***
conci squadrati ***(A)***
Finitura:
assente
regolarizzata
spianata ***(A)***

Note:
Il paramento presenta lo stesso materiale del PP1, ma la posa in opera è più irregolare e si rileva una maggior presenza di zeppe. L'apertura in basso è rimontata.

Piano 1

Materiali:
Fase 1: arenaria e laterizi come zeppe.

Piano 2

Materiali:
Fase 1: arenaria e trachite con laterizi come zeppe.

Complesso Architettonico 3

Informazioni generali:
Sito: 10108
Sigla: MGV
Funzione originaria: Militare e residenziale
Funzione attuale: Residenziale

Definizione:
Isolato urbano tra viale Vittorio e via della Torretta.

Descrizione:
Isolato urbano costruito probabilmente sull'originario circuito di mura esterne del borgo di Montegiovi (tratto N-N/W). L'isolato ha forma stretta e allungata orientata S/W-N/E ed è delimitato da via della Torretta, via del Cassero, Viale Vittorio e via del Forni. Tutti i prospetti settentrionali degli edifici si trovano lungo il tracciato del circuito murarioe assumono quindi una funzione difensiva, ma le murature sono fortemente compromesse dagli interventi costruttivi posteriori. Conserva scarse tracce di epoca medievale: gli stipiti di una porta in trachite e una risega di tre gradini di trachite (tutti su CF1). Il CF2 rappresenta invece i resti di una torretta nell'estremo angolo S/W dell'isolato.

Conservazione:
Scarso: numerosi interventi di ricostruzione e intonaco residuale.

Corpo di Fabbrica 1

Informazioni generali:
Sito: 10108
CA: 3
Foglio catastale: 14
Particella: 216, 217, 218
Tipologia: Civile
Specificare: Palazzo
Funzione originaria: Residenziale
Funzione attuale: Residenziale
Stato di conservazione: Pessimo: quasi completamente intonacato.
PP Visibili: 1

Definizione:
Edificio civile in via della Torretta n° civici 3,5 e 7.

Descrizione:
Edificio civile posto lungo via della Torretta con accesso ai n° civici 3, 5 e 7. Si conserva a vista solo la risega a gradoni di massimo tre corsi, in conci squadrati di trachite, regolarizzati con una grossa punta. L'edificio ha attualmente due piani intonacati, la risega è abbastanza dubbia a causa della finitura superficiale. Tra i civici 5 e 7 c'è un arco di passaggio all'interno del quale sembra di poter individuare il sacco del muro.

Prospetto Particolare 1



Informazioni generali:
Orientamento: Sud Est
Altezza (sx): 6.93
Altezza (dx): 6.16
Piani: 2
Piani medievali: 1
Fasi: 2
Fasi medievali: 1
% stratigrafia: 5
% stratigrafia medievale: 5
Complessità stratigrafica: 1
Restauro giunti e letti: Sì
Affidabilità: 1
Aree intonacate: No

Murature medievali:
Posa in opera:
corsi orizzontali e paralleli
Lavorazione:
conci squadrati
Finitura:
regolarizzata

Note:
L'altezza centrale del prospetto non è rilevabile.

Piano 1

Materiali:
Fase 1. trachite.

Note:
Si conservano solo tre corsi in conci di trachite della risega a gradoni.

Corpo di Fabbrica 2

Informazioni generali:
Sito: 10108
CA: 3
Sigla: MGV
Foglio catastale: 14
Particella: 216, 217, 218
Tipologia: Militare
Specificare: Torretta
Funzione originaria: Militare
Funzione attuale: Rudere
Stato di conservazione: Scarso: breve tratto di mura alto pochi metri
PP Visibili: 1

Definizione:
Resti della torretta lungo il tratto di mura N/W.

Descrizione:
Lacerto di muratura in conci di calcare e trachite squadrati. La trachite è impiegata soprattutto nella "spina" (simile alla torre poligonale CA5, CF1). La muratura è impostata sulla roccia ad un'altezza di 2,18 m e si conserva per circa 3,50 m. Sul lato sinistro poggia su una risega di cinque corsi. Il lato destro in basso non è ben visibile a causa di un CF addossato mentre il paramento superiore forma due riseghe di due corsi ciascuna, con andamento diverso, forse condizionato dall'andamento della roccia. L'orientamento è diverso rispetto alle mura inglobate nella chiesa di S. Rocco, che quindi forse non erano rettilinee come adesso (si veda il CA4, CF1).

Prospetto Particolare 1



Osservazioni:
Forse si tratta di una torre del circuito murario esterno (si trova alle spalle di un edificio civile in via della Torretta).

Informazioni generali:
Orientamento: Ovest
Altezza (sx): 3.5
Piani: 1
Piani medievali: 1
Fasi: 2
Fasi medievali: 2
% stratigrafia: 80.0
% stratigrafia medievale: 80.0
Complessità stratigrafica: 1
Restauro giunti e letti: No
Affidabilità: 3
Aree intonacate: No

Murature medievali:
Posa in opera:
corsi orizzontali e paralleli
Lavorazione:
conci squadrati
conci squadrati ***(A)***
Finitura:
regolarizzata
spianata ***(A)***

Note:
Le altezze centrali e destra non sono misurabili. Ha buona affidabilità stratigrafica ma non si conservano rapporti stratigrafici con altri corpi di fabbrica.

Piano 1

Materiali:
Fase 1: trachite e calcare.

Complesso Architettonico 4

Informazioni generali:
Sito: 10108
Sigla: MGV
Funzione originaria: Militare
Funzione attuale: Religiosa e residenziale

Definizione:
Tratto di cinta muraria N/W e porta di accesso al borgo.

Descrizione:
Isolato urbano di forma stretta e allungata a N/W del borgo di Montegiovi, delimitato da viale Vittorio e piazza Vegni. Esso comprende alcuni edifici civili, la chiesa di S. Rocco, una porzione di cinta muraria (lungo il cui tracciato il CA è posto) e la porta di accesso al borgo. Il complesso architettonico è in precario stato di conservazione perché per lo più intonacato e restaurato pesantemente. Le murature a vista affacciano tutte sull'esterno e costituiscono i paramenti della chiesa di S. Rocco ed Elena (facciata) o prospetti tergali di abitazioni con ingresso su piazza Vegni. Altre murature medievali appartenenti alla cinta muraria si conservano nelle cantine degli edifici il cui retro affaccia su via Alberghi.

Conservazione:
Pesantemente restaurato e in parte intonacato.

Corpo di Fabbrica 1

Informazioni generali:
Sito: 10108
CA: 4
Foglio catastale: 14
Particella: B
Sigla: MGV
Tipologia: Religiosa, Militare
Specificare: Chiesa e porta
Funzione originaria: Militare
Funzione attuale: Religiosa
Stato di conservazione: La parte superiore e sinistra sono restaurate. Inserimento di una finestra forse per la trasformazione in chiesa.
PP Visibili: 2

Definizione:
Chiesa di S. Rocco e Elena e porta di accesso al borgo.

Descrizione:
Chiesa di S. Rocco ed Elena con orientamento Nord-Ovest / Sud-Est posta lungo il tracciato della cinta muraria del borgo. La planimetria della chiesa è poligonale con campanile a vela. Il prospetto laterale visibile ha una tipologia costruttiva completamente diversa rispetto a quella della facciata. La porta di accesso al borgo è pesantemente restaurata, giunti e letti sono stilati. A circa metà del PP1 si nota un taglio per l'ammorsatura della parte sinistra e alcuni conci a spina.

Prospetto Particolare 1



Orientamento: Nord Ovest
Altezza (sx): 6.76
Altezza (c): 7.9
Altezza (dx): 7.2
Piani: 2
Piani medievali: 2
Fasi: 4
Fasi medievali: 4
% stratigrafia: 90.0
% stratigrafia medievale: 60.0
Complessità stratigrafica: 2
Restauro giunti e letti: Sì
Affidabilità: 3
Aree intonacate: Sì

Murature medievali:

Posa in opera:
corsi orizzontali e paralleli
Lavorazione:
pietre sbozzate
pietre sbozzate a squadro
conci squadrati
conci squadrati ***(A)***
Finitura:
assente
regolarizzata
spianata
spianata ***(A)***

Note:

La porta di accesso al borgo si trova sulla destra del prospetto, ha gli stipiti in trachite e gli alloggi per le chiusure. Il prospetto interno ha arco ribassato. La chiesa appartiene ad una fase successiva ed è stata addossata alle mura, forse contestualmente a modifiche nell'impianto del circuito.

Piano 1

Materiali:

Fase 1: calcare, arenaria, trachite.

DX:

Fasi: 1, 2, 3, 4
Apertura: Fornice

Piano 2

Materiali:

Fase 1: calcare, arenaria, trachite.

DX:

Fasi: 1, 2, 3, 4
Apertura: Fornice
Intradosso: A tutto sesto
Estradosso: A sesto acuto

Corpo di Fabbrica 2



Informazioni generali:

Sito: 10108
CA: 4
Foglio catastale: 14
Particella: 277
Sigla: MGV
Tipologia: Civile, Militare
Specificare: Abitazione
Funzione originaria: Militare e residenziale
Funzione attuale: Residenziale
Stato di conservazione: Scarso: invasivi.
PP Visibili: 2

Definizione:

Edificio civile sopra viale Alberghi.

Descrizione:

Abitazione civile con accesso in piazza Vegni.
L'edificio mostra tracce di muratura medievale, appartenenti alle mura di cinta del borgo, sul prospetto posteriore, che era la parte esterna della cinta muraria e attualmente affaccia su viale Alberghi. Il piano di quota su questo prospetto, che si conserva per quattro piani, è più basso rispetto a quello interno, di tre piani. Porzioni di muratura medievale si conservano anche nelle cantine dell'abitazione.

Prospetto Particolare 1



Informazioni generali:
Orientamento: Nord Ovest
Altezza (sx): 3.23
Altezza (c): 3.3
Altezza (dx): 3.37
Piani: 4
Piani medievali: 1
Fasi: 3
Fasi medievali: 1
% stratigrafia: 20.0
% stratigrafia medievale: 10.0
Complessità stratigrafica: 1
Restauro giunti e letti: Sì
Affidabilità: 1
Aree intonacate: Sì

Murature medievali:
Posa in opera:
corsi orizzontali e paralleli
Lavorazione:
pietre sbozzate
pietre sbozzate a squadro
Finitura:
regolarizzata

Note:
Il prospetto costituisce il filo esterno delle mura di cinta del borgo. Le misure delle altezze sono state rilevate solo al limite del primo piano.

Piano 1

Materiali:
Fase 1: arenaria e laterizi usati come zeppe.

Complesso Architettonico 5

Informazioni generali:
Sito: 10108
Sigla: MGV
Funzione originaria: Residenziale
Funzione attuale: Residenziale

Definizione:
Isolato urbano in via del Trabocco.

Descrizione:
Isolato urbano di forma poligonale situato a S/W del borgo e delimitato a Nord da via del Trabocco e a Sud allineato lungo il tracciato delle mura di cinta. L'isolato conserva, all'esterno, tracce di muratura medievale appartenenti alla cinta muraria (CF4), i resti di una torre poligonale (CF1) e due edifici civili (CF2 e CF3).

Conservazione:
Il complesso architettonico non è ben conservato a causa di recenti restauri.

Corpo di Fabbrica 1

Informazioni generali:
Sito: 10108
CA: 5
Foglio catastale: 14
Particella: 288
Sigla: MGV
Tipologia: Militare
Specificare: Torre
Funzione originaria: Militare
Funzione attuale: Edificio monumentale fruibile
Stato di conservazione: Buono anche se non conserva i limiti originari.
PP Visibili: 6

Definizione:
Resti di torre poligonale.

Descrizione:
Torre poligonale posta all'estremità S/E dell'isolato e dell'intero sito, quindi sul filo esterno del muro di cinta del borgo. L'edificio sorge sull'affioramento del litotipo locale (arenaria) che costituisce il materiale costruttivo dei paramenti e del nucleo, mentre le angolate e gli elementi architettonici sono in trachite. La scarpa è realizzata interamente in trachite con lunghi conci squadrati ed è costituita da 14 corsi. La forma poligonale interessa i paramenti esterni, realizzati seguendo probabilmente la forma irregolare dello sperone roccioso su cui sorge, mentre l'interno è a pianta rettangolare. Lo spessore dei muri è variabile da un minimo di 3.25 m ad un massimo di 3.78 m. All'interno l'ambiente era originariamente voltato a botte, si conservano infatti le imposte in trachite per circa 8/9 corsi. Sui tre prospetti interni si aprono tre feritoie fortemente strombate, due delle quali sono visibili anche sui prospetti esterni, mentre la terza è riconoscibile sul prospetto esterno

ma compromessa dall'apertura di porta e finestra recenti. Il prospetto interno Nord-Est è costituito attualmente da un setto murario recente. Tutto il lato esterno Nord-Est è compromesso dalla costruzione di edifici recenti.

Prospetto Particolare 1



Informazioni generali:
Orientamento: NordOvest
Altezza (sx): 1.35
Altezza (c): 0.67
Altezza (dx): 3.0
Piani: 2
Piani medievali: 1
Fasi: 2
Fasi medievali: 1
% stratigrafia: 100.0
% stratigrafia medievale: 100.0
Complessità stratigrafica: 1
Restauro giunti e letti: No
Affidabilità: 3
Aree intonacate: No

Murature medievali:
Posa in opera:
corsi orizzontali e paralleli
Lavorazione:
pietre sbozzate a squadro
conci squadrati
conci squadrati ***(A)***
Finitura:
regolarizzata
spianata ***(A)***
spianata

Note:
L'altezza massima misurata è relativa alla quota d'imposta della volta in trachite.

Piano 1

Materiali:
Fase 1: trachite (volta ed elementi architettonici), arenaria.

CSX:
Fasi: 1, 2
Apertura: Feritoia
Intradosso: A sesto ribassato
Estradosso: A sesto ribassato

Note:
Fase 1: la feritoia è strombata con ghiera in conci squadrati e spianati di trachite, l'imbotte della feritoia ha conci in trachite squadrati e spianati, disposti trasversalmente.

Prospetto Particolare 2





Informazioni generali:
Orientamento: Sud Ovest
Altezza (sx): 4.2
Altezza (c): 4.2
Altezza (dx): 4.2
Piani: 2
Piani medievali: 1
Fasi: 2
Fasi medievali: 1
% stratigrafia: 99.0
% stratigrafia medievale: 80.0
Complessità stratigrafica: 1
Restauro giunti e letti: Parziale
Affidabilità: 3
Aree intonacate: No

Murature medievali:
Posa in opera:
corsi orizzontali e paralleli
Lavorazione:
pietre sbozzate a squadro
conci squadrati ***(A)***
Finitura:
spianata
spianata ***(A)***
assente
regolarizzata
spianata ***(A)***

Note:

La luce della feritoia è parzialmente chiusa verso l'esterno, forse già in fase 1.

Piano 1

Materiali:
Fase 1: arenaria.

Note:
Il piano 1 corrisponde alla risega di fondazione, quasi interamente ricostruita.

Piano 2

Materiali:
Fase 1: trachite e arenaria.

MSX:
Fasi: 1
Apertura: Feritoia
Intradosso: A sesto ribassato
Estradosso: A sesto ribassato

Note:
Fase 1: la feritoia è fortemente strombata ed ha una luce interna di circa 1.24 m, mentre quella esterna è di circa 2.04 m. La strombatura interna è realizzata nella prima parte con conci posati orizzontalmente mentre, andando verso l'esterno, sono posti in verticale. La luce della feritoia è parzialmente tamponata. I conci dell'arco sono squadrati e spianati.

Prospetto Particolare 3



Informazioni generali:
Orientamento: Sud-Est
Altezza (sx): 4.2
Altezza (c): 4.2
Altezza (dx): 4.2
Piani: 2
Piani medievali: 2
Fasi: 2
Fasi medievali: 1
% stratigrafia: 99.0
% stratigrafia medievale: 85.0
Complessità stratigrafica: 1
Restauro giunti e letti: Parziale
Affidabilità: 3
Aree intonacate: Sì

Murature medievali:
Posa in opera:
corsi orizzontali e paralleli
Lavorazione:
pietre sbozzate
pietre sbozzate a squadro
conci squadrati
conci squadrati ***(A)***
Finitura:
spianata
regolarizzata
spianata ***(A)***

Note:
La fase 2 è relativa al restauro.

Piano 1

Informazioni generali:
Risega

Materiali:
Fase 1: arenaria.

Piano 2

Materiali:
Fase 1: trachite e arenaria.

MDX:
Fasi: 1
Apertura: Feritoia
Intradosso: A sesto ribassato
Estradosso: A sesto ribassato

Note:
Fase 1: la feritoia è fortemente strombata, la ghiera dell'arco è costituita da conci squadrati e spianati di trachite, mentre l'imbotte ha conci squadrati e regolarizzati, sempre in trachite. La buca pontaia, in alto a destra della feritoia, è forse funzionale all'alloggio di elementi lignei di sostegno del solaio.

Prospetto Particolare 4



Informazioni generali:
Orientamento: Nord Ovest
Altezza (sx): 5.43
Altezza (c): 5.5
Altezza (dx): 5.40
Piani: 2
Piani medievali: 2
Fasi: 3
Fasi medievali: 3
Complessità stratigrafica: 1
Restauro giunti e letti: Sì
Affidabilità: 3
Aree intonacate: No

Murature medievali:
Posa in opera:
corsi orizzontali e paralleli
Lavorazione:
pietre sbozzate
pietre sbozzate a squadro
conci squadrati
conci squadrati ***(A)***
Finitura:
regolarizzata
spianata
spianata ***(A)***

Piano 1

Materiali:
Fase 1: trachite e arenaria.

Note:
A sinistra si notano i resti di un architrave sagomato ad arco che copre le feritoie sugli altri prospetti esterni, all'interno si trova infatti la strombatura della feritoia.

Piano 2

Materiali:
Fase 1: trachite e arenaria.

Prospetto Particolare 5



Informazioni generali:
Orientamento: Ovest
Piani: 3
Piani medievali: 3
Fasi: 2
Fasi medievali: 1
% stratigrafia: 100.0
% stratigrafia medievale: 90.0
Complessità stratigrafica: 1
Restauro giunti e letti: Sì
Affidabilità: 1
Aree intonacate: No

Murature medievali:
Posa in opera:
corsi orizzontali e paralleli
Posa in opera:
pietre sbozzate
conci squadrati
conci squadrati ***(A)***
Finitura:
regolarizzata
spianata
spianata ***(A)***

Note:
A causa della distanza del prospetto dal punto di osservazione non è possibile rilevare le altezze.

Piano 1

Materiali:
Fase 1: trachite.

DX:
Fasi: 1, 2
Apertura: Caditoia

Note:
I conci squadrati e spianati sono in trachite e si trovano nella scarpa e nelle angolate.

Piano 2

Materiali:
Fase 1: trachite e arenaria.

DX:
Fasi: 1, 2

Apertura: Feritoia
Intradosso: Architrave
Estradosso: Architrave

Note:
Il limite inferiore dell'architrave è sagomato a tutto sesto.

Prospetto Particolare 6



Informazioni generali:
Orientamento: Sud
Piani: 3
Piani medievali: 1
Fasi: 2
Fasi medievali: 1
% stratigrafia: 100.0
% stratigrafia medievale: 90.0
Complessità stratigrafica: 1
Restauro giunti e letti: Sì
Affidabilità: 3
Aree intonacate: No

Murature medievali:
Posa in opera:
corsi orizzontali e paralleli
Lavorazione:
pietre sbozzate
conci squadrati
conci squadrati ***(A)***
Finitura:
regolarizzata
spianata
spianata ***(A)***

Note:
Non è possibile misurare le altezze del paramento a causa della distanza dal punto di osservazione.

Piano 1

Materiali:
Fase 1: trachite.

DX:
Fasi: 1, 2
Apertura: Caditoia

Note:
La caditoia è nell'angolo fra PP6 e PP7.

Piano 2

Materiali:
Fase 1: trachite e arenaria.

DX:
Fasi: 1, 2
Apertura: Feritoia
Intradosso: Architrave
Estradosso: Architrave

Note:
Architrave sagomato ad arco a tutto sesto, nell'angolo tra PP6 e PP7.

Piano 3

Materiali:
Fase 1: trachite e arenaria.

Prospetto Particolare 7

Informazioni generali:
Orientamento: SudEst
Piani: 3
Piani medievali: 3
Fasi: 2
Fasi medievali: 1
% stratigrafia: 100.0
% stratigrafia medievale: 90.0
Complessità stratigrafica: 1
Restauro giunti e letti: Sì
Affidabilità: 3
Aree intonacate: No

Murature medievali:
Posa in opera:
corsi orizzontali e paralleli
Lavorazione:
pietre sbozzate
conci squadrati
conci squadrati ***(A)***
Finitura:
regolarizzata
spianata
spianata ***(A)***

Note:
Le altezze non sono misurabili a causa della distanza dal punto di osservazione.

Piano 1

Materiali:
Fase 1: trachite.

Piano 2

Materiali:
Fase 1: trachite e arenaria.

Piano 3

Materiali:

Fase 1: trachite e arenaria.

Prospetto Particolare 8

Informazioni generali:
Orientamento: Sud
Piani: 3
Piani medievali: 1
Fasi: 2
Fasi medievali: 1
% stratigrafia: 100.0
% stratigrafia medievale: 90.0
Complessità stratigrafica: 1
Restauro giunti e letti: Sì
Affidabilità: 3
Aree intonacate: No

Murature medievali:
Posa in opera:
corsi orizzontali e paralleli
Lavorazione:
pietre sbozzate
conci squadrati ***(A)***
Finitura:
regolarizzata
spianata ***(A)***

Note:
Non è possibile misurare le altezze del paramento a causa della distanza dal punto di osservazione.

Prospetto Particolare 9

Informazioni generali:
Orientamento: Sud
Piani: 3
Piani medievali: 1
Fasi: 2
Fasi medievali: 1
% stratigrafia: 100.0
% stratigrafia medievale: 90.0
Complessità stratigrafica: 1
Restauro giunti e letti: Sì
Affidabilità: 3
Aree intonacate: No

Murature medievali:
Posa in opera:
corsi orizzontali e paralleli
Lavorazione:
pietre sbozzate
conci squadrati ***(A)***
Finitura:
regolarizzata
spianata ***(A)***

Note:
Non è possibile misurare le altezze del paramento a causa della distanza dal punto di osservazione.

Prospetto Particolare 10

Informazioni generali:
Orientamento: Ovest
Piani: 3
Piani medievali: 3
Fasi: 2
Fasi medievali: 1
% stratigrafia: 100.0
% stratigrafia medievale: 90.0
Complessità stratigrafica: 1
Restauro giunti e letti: Sì
Affidabilità: 1
Aree intonacate: No

Murature medievali:
Posa in opera:
corsi orizzontali e paralleli
Posa in opera:
pietre sbozzate
conci squadrati
conci squadrati ***(A)***
Finitura:
regolarizzata
spianata
spianata ***(A)***

Note:
A causa della distanza del prospetto dal punto di osservazione non è possibile rilevare le altezze.

Prospetto Particolare 11

Informazioni generali:
Orientamento: Ovest
Piani: 3
Piani medievali: 3
Fasi: 2
Fasi medievali: 1
% stratigrafia: 100.0
% stratigrafia medievale: 90.0
Complessità stratigrafica: 1
Restauro giunti e letti: Sì
Affidabilità: 1
Aree intonacate: No

Murature medievali:
Posa in opera:
corsi orizzontali e paralleli
Posa in opera:
pietre sbozzate
conci squadrati
conci squadrati ***(A)***
Finitura:
regolarizzata
spianata
spianata ***(A)***

Note:
A causa della distanza del prospetto dal punto di osservazione non è possibile rilevare le altezze.

Corpo di Fabbrica 2



Informazioni generali:
Sito: 10108
CA: 5
Foglio catastale: 14
Particella: 291
Sigla: MGV
Tipologia: Civile
Specificare: Abitazione
Funzione originaria: Residenziale
Funzione attuale: Residenziale
Stato di conservazione: Scarso a causa di pesanti interventi di restauro.
PP Visibili: 1

Definizione:
Edificio civile in via del Trabocco al n° civico 22

Descrizione:
Edificio civile a pianta irregolare con accesso su via del Trabocco al n° civico 22. Il corpo di fabbrica ha un solo prospetto visibile che conserva tracce di muratura medievale, anche se in cattivo stato di conservazione a causa di numerosi interventi di epoca successiva. Si notano infatti due archi riferibili a due aperture medievali di cui quello di sinistra è tagliato per l'apertura di una finestra più recente, e i resti di una terza finestra.

Prospetto Particolare 1



Informazioni generali:
Altezza (sx): 6.98
Altezza (c): 7.17
Altezza (dx): 7.11
Piani: 2
Piani medievali: 1
Fasi: 3
Fasi medievali: 1
% stratigrafia: 100.0
% stratigrafia medievale: 20.0
Complessità stratigrafica: 2
Restauro giunti e letti: Sì
Affidabilità: 2
Aree intonacate: No

Note:
L'edificio presenta forti interventi di restauro moderni. È visibile la presenza di due archi sopra le aperture: quello di sinistra è tagliato dall'apertura di una finestra. Quello di destra, più visibile, è un arco con estradosso a sesto acuto e con intradosso probabilmente ribassato. Al secondo piano del prospetto, sulla destra, vi è una finestra con architrave monolitico carenato, del cui stipite destro si conservano 3 conci.

Piano 1

Materiali:
Fase 1: trachite.

SX:
Fasi: 1
Apertura: Portalino
Estradosso: A sesto acuto

DX:
Fasi: 1
Apertura: Portale
Intradosso: A sesto ribassato
Estradosso: A sesto acuto

Note:

L'arco della parte sinistra è stato interrotto dall'apertura di una finestra. La luce ha una larghezza di circa 1 m.

Piano 2

Materiali:
Fase 1: trachite.

DX:
Fasi: 1
Apertura: Finestra
Intradosso: Architrave
Estradosso: Architrave

Corpo di Fabbrica 3



Informazioni generali:
Sito: 10108
CA: 5
Foglio catastale: 14
Particella: 294
Sigla: MGV
Tipologia: Civile
Specificare: Abitazione
Funzione originaria: Abitativa
Funzione attuale: Abitativa
Stato di conservazione: Scarso a causa di pesanti interventi di restauro.
PP Visibili: 2

Definizione:
Edificio civile in via del Trabocco n° civico 20.

Descrizione:
Edificio civile posto in via del Trabocco n° civico 20. Le murature medievali si limitano ai resti di due portali di diversa altezza e alle due angolate. La muratura del paramento è probabilmente ricostruita. Tutto il corpo di fabbrica è pesantemente restaurato e giunti e letti sono stilati a cemento. Si rileva quindi una certa difficoltà nell'individuazione delle fasi costruttive. L'edificio ha attualmente tre piani.

Prospetto Particolare 1



Informazioni generali:
Altezza (sx): 6.73
Altezza (c): 6.81
Altezza (dx): 6.95
Piani: 3
Piani medievali: 2
Fasi: 3
Fasi visibili: 1
Complessità stratigrafica: 3
Restauro giunti e letti: Sì
Affidabilità: 2
Aree intonacate: No

Note:
Fase 1: in origine il CF3 ed il CF2 non avevano rapporti. Restano solo due portali medievali. Il resto della muratura è ricostruita in materiale spaccato disposto irregolarmente. Difficile definire le fasi con precisione.

Piano 1

Materiali:
Fase 1: trachite.

SX:
Fasi: 1
Apertura: Portale

DX:
Fasi: 1
Apertura: Portale
Intradosso: A sesto ribassato
Estradosso: A Sesto acuto

Note:
Fase 1:il portale a sinistra è largo 1.46 m ed è attualmente alto 3.10 m (rispetto al piano di calpestio attuale). Si conserva solo lo stipite sinistro e parzialmente il destro con due conci dell'arco, compromesso dall'apertura di una finestra moderna. Il portale di destra è largo 1.53 m e conserva solo l'arco e lo stipite destro.

Piano 2

Materiali:
Fase 1: trachite.

Corpo di Fabbrica 4



Informazioni generali:
Sito: 10108
CA: 5
Sigla: MGV
Tipologia: Militare
Specificare: Mura di cinta
Funzione originaria: Militare
Funzione attuale: Muro di contenimento
Stato di conservazione: Restaurato con parte sommitale crollata.
PP Visibili: 2

Definizione:
Resti di probabile tratto di mura a S/W del borgo.

Descrizione:
Tratto di mura lungo viale Vittorio di cui sono visibili due prospetti più o meno ortogonali fra loro. È costituito da conci di arenaria disposti su corsi orizzontali e paralleli. Si trova al di sotto della torre, con la quale non ha rapporti a causa di un restauro che ha rifoderato la roccia di base. Lo stesso CF4 fodera degli affioramenti rocciosi. Il prospetto ha giunti e letti molto restaurati e non presenta aperture.

Prospetto Particolare 1



Informazioni generali:
Orientamento: Ovest
Piani: 2
Piani medievali: 2
Fasi: 2
Fasi medievali: 1
% stratigrafia: 100.0
% stratigrafia medievale: 95.0
Complessità stratigrafica: 1
Restauro giunti e letti: Sì
Affidabilità: 2
Aree intonacate: No

Murature medievali:
Posa in opera:
corsi orizzontali e paralleli
Lavorazione:
pietre sbozzate a squadro
Finitura:
regolarizzata

Note:
Le altezze non sono misurabili.
Fase 1: muratura medievale.
Fase 2: restauro della parte sinistra in basso.

Piano 1

Materiali:
Fase 1: arenaria.

Piano 2

Materiali:
Fase 1: arenaria.

Prospetto Particolare 2



Informazioni generali:
Orientamento: SudOvest
Piani: 2
Piani medievali: 2
Fasi: 2
Fasi medievali: 1
% stratigrafia: 90.0
% stratigrafia medievale: 50.0
Complessità stratigrafica: 1
Restauro giunti e letti: Sì
Affidabilità: 2
Aree intonacate: No

Murature medievali:
Posa in opera:
corsi orizzontali e paralleli
Lavorazione:
pietre sbozzate
pietre sbozzate a squadro
Finitura:
regolarizzata

Note:
Le altezze non sono misurabili.
Fase 1: muratura medievale.
Fase 2: restauro del paramento e ricostruzione di tutto il lato destro.

Piano 1

Materiali:
Fase 1: arenaria.

Piano 2

Materiali:
Fase 1: arenaria.



Montelaterone

Indicazioni bibliografiche: Bacciarelli, Pacchiani (a c.) 2006; CAMMAROSANO, PASSERI 1976, n. 2.2, pp. 284-285; COLLAVINI 1998, pp. 81n, 110, 130, 169, 172, 391n, 399n, 467n, 530; FRANCOVICH *et al.* 2002; GABBRIELLI, GIUBBOLINI, PREZZOLINI 1990, p. 121-123, 125; KURZE 1985, pp. 27-28; NANNI 1999, pp. 18-19, 54-56; Nucciotti 2006; REDON 1982, pp. 167-168, n. 9; Repertorio Farinelli, 02.03; Repetti 1833-1846, v. 3, p. 407-409; v. 5, p. 838; v. 6S, p. 155; RONZANI 1990, p. 44; WICKHAM 1989, pp. 101-112.

MONTELATERONE

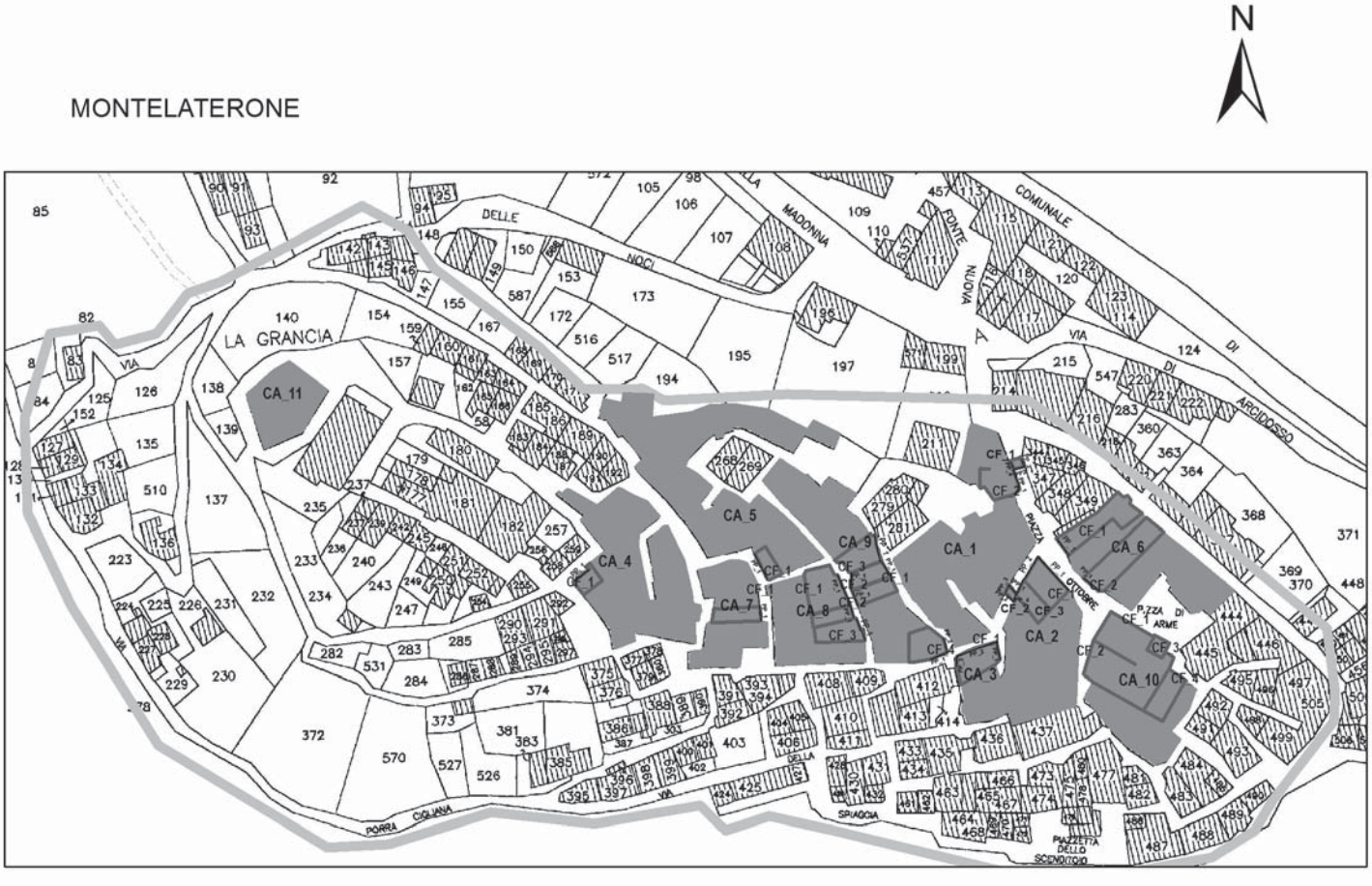

Montelaterone Sito 10106

Marianna De Falco

Informazioni generali:
Provincia: GR
Comune: Arcidosso
Località: Montelaterone
Sigla: MLT
10 Complessi Architettonici
18 Corpi di Fabbrica
31 Prospetti Particolari

Complesso Architettonico 1

Informazioni generali:
Sito: 10106
Sigla: MLT
Funzione originaria: Militare
Funzione attuale: Residenziale

Definizione:
Isolato urbano comprendente la porta di accesso al borgo su via del Popolo.

Descrizione:
Isolato urbano di forma poligonale nella zona N/E del centro storico di Montelaterone, comprensivo della prima porta di accesso delle mura di cinta (Corpo di Fabbrica 1).
Si conservano due corpi di fabbrica con resti di murature medievali: il Corpo di Fabbrica 1 (la porta) e il Corpo di Fabbrica 2, un edificio adibito ad abitazione.

Interpretazione:
Porta di accesso al borgo e porzione di mura di cinta.

Corpo di Fabbrica 1



Informazioni generali:
Sito: 10106
CA: 1
Sigla: MLT
Foglio catastale: 17
Particella: tra 341 e 344
Tipologia: Militare
Specificare: Porta
Funzione originaria: Porta del borgo
Funzione attuale: Monumentale
Stato di conservazione: Buono
PP visibili: 4

Cronologia:
Anteriore a: CF2

Definizione:
Porta esterna del borgo, su via del Popolo.

Descrizione:
Porta esterna del borgo, a cavallo di via del Popolo. Sul lato interno gli edifici moderni si appoggiano ad essa lasciando visibile solo la porzione sopra l'arco I prospetti interni conservano ancora gli alloggi per le chiusure.

Prospetto Particolare 1

Informazioni generali:
Orientamento: Nord
Altezza (sx): 6.7
Altezza (c): 6.9
Altezza (dx): 6.8
Piani: 1
Piani medievali: 1
Fasi: 2
Fasi medievali: 1
% stratigrafia: 100.0
% stratigrafia medievale: 50.0
Complessità stratigrafica: 1
Restauro giunti e letti: Sì
Affidabilità: 3
Aree intonacate: No

Murature medievali:
Posa in opera:
corsi orizzontali e paralleli
Lavorazione:
conci squadrati ***(A)***
Finitura:
spianata ***(A)***

Note:
Di questo prospetto si conservano, della fase medievale, solo stipiti ed arco.

Piano 1

Materiali:
Fase 1: trachite.

C:
Fasi: 1, 2
Apertura: Fornice
Intradosso: A tutto sesto

Prospetto Particolare 2

Informazioni generali:
Orientamento: Sud
Altezza (sx): 6.9
Altezza (c): 6.9
Altezza (dx): 6.75
Piani: 2
Piani medievali: 1
Fasi: 2
Fasi medievali: 1
% stratigrafia: 100.0
% stratigrafia medievale: 40.0
Complessità stratigrafica: 1
Restauro giunti e letti: Parziale
Affidabilità: 3
Aree intonacate: No

Murature medievali:
Posa in opera:
corsi orizzontali e paralleli
Lavorazione:
conci squadrati ***(A)***
Finitura:
spianata ***(A)***

Piano 1

Materiali:
Fase 1: trachite.

C:
Fasi: 1, 2
Apertura: Fornice
Intradosso: A tutto sesto
Estradosso: A sesto acuto

Prospetto Particolare 3

Informazioni generali:
Orientamento: Est
Altezza (c): 4.80
Piani: 1
Piani medievali: 1
Fasi: 2
Fasi medievali: 1
Complessità stratigrafica: 1
Restauro giunti e letti: Parziale
Affidabilità: 3

Murature medievali:
Posa in opera:
corsi orizzontali e paralleli
Lavorazione:
conci squadrati
conci squadrati ***(A)***
Finitura:
spianata
spianata ***(A)***

Note:
Materiale: trachite.

Piano 1

Informazioni generali:
Alloggi per chiusura

Materiali:
Fase 1: trachite.

Prospetto Particolare 4

Informazioni generali:
Orientamento: Ovest
Altezza (c): 4.80
Piani: 1
Piani medievali: 1
Fasi: 2
Fasi medievali: 1
% stratigrafia: 100.0
% stratigrafia medievale: 100.0
Complessità stratigrafica: 1
Restauro giunti e letti: No
Affidabilità: 3
Aree intonacate: No

Murature medievali:
Posa in opera:
corsi orizzontali e paralleli
Lavorazione:
conci squadrati
conci squadrati ***(A)***
Finitura:
spianata
spianata ***(A)***

Note:
Altezza all'imposta dell'arco: 3,45 m.
Altezza al colmo dell'intradosso: 4,80 m.

Piano 1

Informazioni generali:
Alloggi per chiusura

Materiali:
Fase 1: trachite.

Corpo di Fabbrica 2



Informazioni generali:
Sito: 10106
CA: 1
Foglio catastale: 17
Particella: 342

Sigla: MLT
Tipologia: Civile
Funzione originaria: Residenziale
Funzione attuale: Residenziale
Stato di conservazione: Numerosi interventi moderni (aperture, restauri, rialzamenti).
PP visibili: 2

Definizione:
Edificio residenziale in Via del Popolo n° 6.

Descrizione:
Edificio addossato alla porta di accesso al borgo (Corpo di Fabbrica 1), di cui oblitera parzialmente la ghiera dell'arco e quasi completamente lo stipite.
Il prospetto su via del Popolo (Prospetto Particolare 2) non presenta fasi medievali visibili.
Il prospetto laterale (Prospetto Particolare 1) conserva la parte inferiore di un portale e lacerti di murature medievali al primo piano.
il secondo piano è quasi completamente costruito in trachite, squadrata e spianata, ma (tranne nella parte a sinistra della finestra) con posa in opera molto dubbia, presenza di zeppe in laterizio ed elementi in calcare.
La finestra (di epoca post-medievale) ha il davanzale costituito da due elementi di cornice a gola con due cuscini (di altezza molto limitata).

Cronologia:

Anteriore a: CF1

Prospetto Particolare 1

Informazioni generali:
Orientamento: Est
Altezza (sx): 11.7
Altezza (c): 12.25
Altezza (dx): 12.7
Piani: 4
Piani medievali: 2
Fasi: 4
Fasi medievali: 2
% stratigrafia: 100.0
% stratigrafia medievale: 40.0
Complessità stratigrafica: 2
Restauro giunti e letti: Parziale
Affidabilità: 3
Aree intonacate: No

Murature medievali:
Posa in opera:
corsi orizzontali e paralleli
orizzontamenti irregolari
orizzontamenti regolari
Lavorazione:
pietre sbozzate a squadro
conci squadrati
conci squadrati ***(A)***
Finitura:
spianata
spianata ***(A)***

Piano 1

Materiali:
Fase 1: trachite.

CDX:
Fasi: 2
Apertura: Portale

Note:
Del portale si conserva la parte inferiore degli stipiti (più o meno si tratta di cinque corsi).

Piano 2

Materiali:
Trachite.

Complesso Architettonico 2

Informazioni generali:
Sito: 10106
Sigla: MLT
Funzione originaria: Residenziale, produttiva e militare
Funzione attuale: Residenziale

Definizione:
Isolato urbano ad Est del borgo di Montelaterone fra piazza del Popolo e via di Mezzo.

Descrizione:
Isolato urbano di forma poligonale irregolare situato ad Est del borgo di Montelaterone fra la prima e la seconda cinta muraria. Nel Complesso Architettonico 2 si trova infatti compresa anche la seconda porta di accesso al borgo (Corpo di Fabbrica 2).
L'isolato contiene edifici che mostrano tracce di epoca medievale attribuibili ad edifici con diversa funzione: produttiva (Corpo di Fabbrica 3), militare (Corpo di Fabbrica 2) e abitativa/commerciale (Corpo di Fabbrica 1).

Corpo di Fabbrica 1



Informazioni generali:
Sito: 10106
CA: 2
Foglio catastale: 17
Particella: 422
Sigla: MLT
Tipologia: Civile
Specificare: Abitazione
Funzione originaria: Residenziale
Funzione attuale: Residenziale
Stato di conservazione: Mediocre: si notano numerosi interventi di epoca non medievale (rialzamenti, restauri, ricostruzioni)
PP visibili: 2

Definizione:
Edificio residenziale posto in angolo fra piazza del Popolo e via di Mezzo.

Descrizione:
Presenta quattro piani sul prospetto affacciato sulla piazza (Prospetto Particolare 1), di cui tre medievali, e due sulla via di Mezzo (Prospetto Particolare 2), di cui uno solo medievale.
Il Prospetto Particolare 2 conserva solo una parte di angolata attribuibile all'epoca medievale.
Il Prospetto Particolare 1 presenta invece una stratigrafia più complessa con tre cambi di orientamento.
Sul primo piano sono visibili le tracce di tre ampi portali dei quali si conservano solo parzialmente gli stipiti e gli archi. Si notano interventi successivi con pietre spaccate e laterizi, nuove aperture di cui alcune tamponate.
Sul secondo piano la muratura in conci di trachite sbozzata a squadro si conserva sul lato destro e al centro. Le aperture sono tutte recenti. La muratura a sinistra (post-medievale) è in pietre spaccate di medie e piccole dimensioni disposte in corsi non orizzontali e paralleli.
Al quarto piano la muratura è in pietre spaccate con aperture recenti.

Cronologia:
Anteriore a: Corpo di Fabbrica 3

Prospetto Particolare 1

Informazioni generali:
Orientamento: Est
Altezza (sx): 10.0
Altezza (c): 9.9
Altezza (dx): 9.7
Piani: 2
Piani medievali: 1
Fasi: 5
Fasi medievali: 1
% stratigrafia: 95.0
% stratigrafia medievale: 50.0
Complessità stratigrafica: 3
Restauro giunti e letti: Sì
Affidabilità: 3
Aree intonacate: No

Murature medievali:
Posa in opera:
corsi orizzontali e paralleli
Lavorazione:
pietre sbozzate a squadro
conci squadrati ***(A)***
Finitura:
regolarizzata
spianata ***(A)***
bugnata ***(A)***

Note:
Fase 1: angolata a bugnato rustico.

Piano 1

Materiali:

Fase 1: trachite.

MSX:
Fasi: 1
Apertura: Portale
Intradosso: A sesto acuto
Estradosso: A sesto acuto

MDX:
Fasi: 1
Apertura: Portale
Intradosso: A sesto acuto
Estradosso: A sesto acuto

DX:
Fasi: 1
Apertura: Portale
Intradosso: A sesto acuto
Estradosso: A sesto acuto

Piano 2

Materiali:
Fase 1: trachite.

Note:
Non ci sono aperture medievali visibili.

Prospetto Particolare 2

Informazioni generali:
Orientamento: Nord
Altezza (sx): 9.35
Altezza (c): 8.4
Altezza (dx): 7.12
Piani: 2
Piani medievali: 1
Fasi: 3
Fasi medievali: 1
% stratigrafia: 90.0
% stratigrafia medievale: 2.0
Complessità stratigrafica: 2
Restauro giunti e letti: Sì
Affidabilità: 3
Aree intonacate: Sì

Murature medievali:
Posa in opera:
corsi orizzontali e paralleli
Lavorazione:
pietre sbozzate a squadro
conci squadrati ***(A)***
Finitura:
regolarizzata

Note:
Il prospetto conserva solo alcuni conci di epoca medievale attribuibili alla parte inferiore dell'angolata sinistra.
La finitura superficiale non è ben definibile a causa dell'erosione del litotipo, ma probabilmente era regolarizzata come nell'altro prospetto (Prospetto Particolare 1).

Piano 1

Materiali:
Fase 1: trachite.

Note:
Visibile solo parte dell'angolata sinistra.

Corpo di Fabbrica 2

Informazioni generali:
Sito: 10106
CA: 2
Foglio catastale: 17
Particella: tra 420 e 429
Sigla: MLT
Tipologia: Militare
Specificare: Porta
Funzione originaria: Seconda porta di accesso al borgo.
Funzione attuale: Monumentale.
Stato di conservazione: Buono
PP visibili: 4

Definizione:
Porta del borgo detta "Porta di Mezzo".

Descrizione:
Porta del borgo di Montelaterone a cavallo di via Di Mezzo, detta "Porta di Mezzo".
Gli stipiti del prospetto esterno (Prospetto Particolare 1) sporgono verso la sede stradale.
Entrambi gli archi sono a tutto sesto con chiave di volta. Sul Prospetto Particolare 1 la ghiera poggia su mensole aggettanti verso l'interno dell'apertura.
L'interno è voltato e conservato nella sua muratura medievale.
All'altezza dell'imposta della volta, sui prospetti interni, si notano gli alloggi per i cardini superiori, mentre quelli inferiori sono visibili alla base degli stipiti.
L'intradosso dell'arco sul prospetto interno (Prospetto Particolare 2) corrisponde alla volta, quello esterno sul Prospetto Particolare 1 è invece a quota inferiore, per seguire il dislivello del piano stradale.

Cronologia:
Anteriore a: CF2

Prospetto Particolare 1



Informazioni generali:
Orientamento: Nord-Est
Altezza (sx): 5.7
Altezza (c): 5.8
Altezza (dx): 5.7
Piani: 1
Piani medievali: 1
Fasi: 4
Fasi medievali: 2
% stratigrafia: 100.0
% stratigrafia medievale: 98.0
Complessità stratigrafica: 1
Restauro giunti e letti: Parziale
Affidabilità: 3
Aree intonacate: No

Murature medievali:
Posa in opera:
corsi orizzontali e paralleli
Lavorazione:
conci squadrati
conci squadrati ***(A)***
Finitura:
spianata
spianata ***(A)***

Note:
La fase 2 è relativa ad un restauro medievale della chiave dell'arco e della parte superiore del paramento.

Piano 1

Materiali:
Trachite (fasi 1, 2).

Note:
L'estradosso dell'arco è leggermente sestiacuto.

C:
Fasi: 1, 2
Apertura: Fornice
Intradosso: A tutto sesto
Estradosso: A sesto acuto

Prospetto Particolare 2



Informazioni generali:
Orientamento: Sud-Ovest
Altezza (sx): 5.7
Altezza (c): 5.9
Altezza (dx): 5.8
Piani: 1
Piani medievali: 1
Fasi: 3
Fasi medievali: 2
% stratigrafia: 100.0
% stratigrafia medievale: 90.0
Complessità stratigrafica: 1
Restauro giunti e letti: Parziale
Affidabilità: 3
Aree intonacate: No

Murature medievali:
Posa in opera:
corsi orizzontali e paralleli
Lavorazione:
conci squadrati
conci squadrati ***(A)***
Finitura:
spianata
spianata ***(A)***

Note:
La fase 2 è relativa ad un restauro medievale della chiave della ghiera dell'arco e della parte superiore del paramento.

Piano 1

Materiali:
Trachite (fasi 1, 2).

Note:
L'estradosso è leggermente sestiacuto.

C:
Fasi: 1, 2

Apertura: Fornice
Intradosso: A tutto sesto
Estradosso: A sesto acuto

Prospetto Particolare 3



Informazioni generali:
Orientamento: Nord-Ovest
Altezza (sx): 3.5
Altezza (c): 3.7
Altezza (dx): 3.85
Piani: 1
Piani medievali: 1
Fasi: 2
Fasi medievali: 1
% stratigrafia: 100.0
% stratigrafia medievale: 98.0
Complessità stratigrafica: 1
Restauro giunti e letti: No
Affidabilità: 3
Aree intonacate: No

Murature medievali:
Posa in opera:
corsi orizzontali e paralleli
Lavorazione:
conci squadrati
conci squadrati ***(A)***
Finitura:
spianata
spianata ***(A)***

Piano 1

Informazioni generali:
Imposte modanate
Alloggi per travature lignee di chiusura

Materiali:
Fase 1: trachite.

Note:
Fase 1: presenza di un alloggio per cardine e di un alloggio per la travatura lignea di chiusura.

Prospetto Particolare 4



Informazioni generali:
Orientamento: Sud-Est
Altezza (sx): 3. 8
Altezza (c): 3.65
Altezza (dx): 3. 35
Piani: 1
Piani medievali: 1
Fasi: 1
Fasi medievali: 1
% stratigrafia: 100.0
% stratigrafia medievale: 100.0
Complessità stratigrafica: 1
Restauro giunti e letti: No
Affidabilità: 3
Aree intonacate: No

Murature medievali:
Posa in opera:
corsi orizzontali e paralleli
Lavorazione:
conci squadrati
conci squadrati ***(A)***
Finitura:
spianata
spianata ***(A)***

Piano 1

Informazioni generali:
Imposte modanate
Alloggi per travature lignee di chiusura

Materiali:
Fase 1: trachite.

Corpo di Fabbrica 3



Informazioni generali:
Sito: 10106
CA: 2
Foglio catastale: 17
Particella: tra 420 e 422
Sigla: MLT
Tipologia: Civile, Produttiva
Specificare: Abitazione - bottega
Funzione originaria: Residenziale e artigianale
Funzione attuale: Residenziale
Stato di conservazione: Buono
PP visibili: 1

Cronologia:
Anteriore a: CF1
Posteriore a: CF2

Definizione:
Abitazione civile posta lungo via di Mezzo.

Descrizione:
Del corpo di fabbrica è visibile un solo prospetto che affaccia sulla sede stradale.
L'edificio, che si appoggia alla seconda porta di accesso al borgo (Corpo di Fabbrica 2), presenta due piani medievali divisi da una cornice marcapiano.
Probabilmente è stato utilizzato come bottega-officina da un fabbro per la presenza di un'incisione a forma di incudine sul concio di chiave della ghiera dell'arco del portale.
La parte centrale dell'arco è stata oggetto di un rifacimento post-medievale forse contemporaneo all'obliterazione del davanzale della finestra marcapiano.
A questo intervento è forse da imputare la presenza di laterizi alla base dell'arco, come tamponamento dell'asportazione di mensole o architrave.

Prospetto Particolare 1



Informazioni generali:
Orientamento: Nord-Ovest
Altezza (sx): 7.2
Altezza (c): 6.55
Altezza (dx): 7.2
Piani: 2
Piani medievali: 2
Fasi: 3
Fasi medievali: 1
% stratigrafia: 100.0
% stratigrafia medievale: 95.0
Complessità stratigrafica: 1
Restauro giunti e letti: Parziale
Affidabilità: 3
Aree intonacate: No

Murature medievali:
Posa in opera:
corsi orizzontali e paralleli
Lavorazione:
conci squadrati
conci squadrati ***(A)***
Finitura:
spianata
spianata ***(A)***

Piano 1

Materiali:
Fase 1: trachite.

Note:
Fase 1:
presenza di un'incisione a forma di incudine sul concio di chiave dell'arco; incisione a tridente su un concio dello stipite sinistro (esterno); incisione a croce su un concio dello stipite destro (interno).

C:
Fasi: 1, 2, 3
Apertura: Portale
Intradosso: A tutto sesto
Estradosso: A sesto acuto

Piano 2

Informazioni generali:
Cornice marcapiano
Mensola aggettante

Materiali:
Fase 1: trachite.

Note:
Fase 1:
La cornice marcapiano è modanata a gola; la mensola aggettante, nella parte sinistra del prospetto, è costituita da due elementi sovrapposti, in trachite.

C:
Fasi: 1, 2, 3
Apertura: Finestra
Intradosso: A tutto sesto
Estradosso: A sesto acuto

Complesso Architettonico 3

Informazioni generali:
Sito: 10106
Sigla: MLT
Funzione originaria: Residenziale
Funzione attuale: Residenziale

Definizione:
Isolato urbano all'interno della seconda porta su via di Mezzo.

Corpo di Fabbrica 1



Informazioni generali:
Sito: 10106
CA: 3
Foglio catastale: 17
Particella: 415-416
Sigla: MLT
Tipologia: Civile
Specificare: Abitazione
Funzione originaria: Residenziale
Funzione attuale: Residenziale
Stato di conservazione: In parte rivestito, con interventi di ricostruzione sul PP2; le murature medievali sono tuttavia leggibili.
PP visibili: 4

Definizione:
Edificio residenziale in Via di Mezzo 21.

Descrizione:
Edificio residenziale posto al n. civico 21 di via di mezzo, di forma poligonale irregolare.
Presenta in totale quattro prospetti visibili di cui tre con tracce di muratura medievale.
I piani sono discontinui a causa del dislivello del piano stradale che scende verso la "porta di Mezzo".

Prospetto Particolare 1



Informazioni generali:
Orientamento: Est
Altezza (sx): 8.54
Altezza (c): 9.7
Altezza (dx): 8.7
Piani: 3
Piani medievali: 3
Fasi: 3
Fasi medievali: 1
% stratigrafia: 60.0
% stratigrafia medievale: 55.0
Complessità stratigrafica: 1
Restauro giunti e letti: Parziale
Affidabilità: 3
Aree intonacate: Sì

Murature medievali:
Posa in opera:
corsi orizzontali e paralleli
Lavorazione:
conci squadrati
conci squadrati ***(A)***
Finitura:
spianata
spianata ***(A)***

Piano 1

Materiali:
Fase 1: trachite.

Note:
Su questo piano non sono presenti aperture e gran parte del paramento è stato cementato.

Piano 2

Materiali:
Fase 1: trachite.

C:
Fasi: 1, 2, 3
Apertura: Portalino
Intradosso: Architrave
Estradosso: Architrave

Piano 3

Materiali:
Fase 1: trachite.

Note:
Il terzo piano è un sottotetto mansardato.

C:
Fasi: 1, 2, 3
Apertura: Finestra
Intradosso: Architrave
Estradosso: Architrave

Prospetto Particolare 2



Informazioni generali:
Orientamento: Nord
Altezza (sx): 8.7
Altezza (c): 7.0
Altezza (dx): 6.2
Piani: 3
Piani medievali: 2
Fasi: 4
Fasi medievali: 1
% stratigrafia: 90.0
% stratigrafia medievale: 50.0
Complessità stratigrafica: 1
Restauro giunti e letti: Parziale
Affidabilità: 3
Aree intonacate: Sì

Murature medievali:
Posa in opera:
corsi orizzontali e paralleli
Lavorazione:
conci squadrati
conci squadrati ***(A)***
Finitura:
spianata
spianata ***(A)***

Note:
Sebbene ci sia una sola fase medievale si distinguono probabilmente due fasi di cantiere diverse.

Piano 1

Materiali:
Fase 1: trachite.

Piano 2

Materiali:
Fase 1: trachite.

SX:
Fasi: 1
Apertura: Portalino
Intradosso: A tutto sesto
Estradosso: A tutto sesto

Prospetto Particolare 3



Informazioni generali:
Orientamento: Ovest
Altezza (sx): 6.2
Altezza (c): 3.5
Altezza (dx): 4.8
Piani: 3
Piani medievali: 2
Fasi: 3
Fasi medievali: 1
% stratigrafia: 25.0
% stratigrafia medievale: 20.0
Complessità stratigrafica: 1
Restauro giunti e letti: Sì
Affidabilità: 1
Aree intonacate: Sì

Murature medievali:
Posa in opera:
corsi orizzontali e paralleli
Lavorazione:
conci squadrati
conci squadrati ***(A)***
Finitura:
spianata
spianata ***(A)***

Note:
Intonaco residuale in giunti e letti.

Piano 1

Materiali:
Fase 1: trachite.

Piano 2

Materiali:
Fase 1: trachite.

Complesso Architettonico 4

Informazioni generali:
Sito: 10106
Sigla: MLT
Funzione originaria: Pubblica e residenziale
Funzione attuale: Residenziale

Definizione:
Isolato urbano tra via della Capanna e via del Pretorio.

Corpo di Fabbrica 1

Informazioni generali:
Sito: 10106
CA: 4
Foglio catastale: 17
Particella: tra 298 e 300
Sigla: MLT
Tipologia: Civile
Specificare: Palazzo Pretorio
Funzione originaria: Pubblica
Funzione attuale: Residenziale
Stato di conservazione: Medio
PP visibili: 2

Definizione:
Edificio residenziale in Via del Pretorio n° 13.

Descrizione:
Edificio d'abitazione a due piani posto in via del Pretorio n° 13 e precedentemente identificato come palazzo del Comune.
È visibile solo il prospetto sulla strada provvisto di un portale ad arco sul lato destro.
Attualmente la soglia si raggiunge con quattro scalini (H 80 cm circa).
Non è possibile stabilire se l'accesso originario si trovasse alla quota del terreno.
Sono visibili un arco tamponato ed un portone ad architrave al secondo piano, la muratura è tutta post-medievale.

Osservazioni:
Uno dei due prospetti visibili è intonacato.

Prospetto Particolare 1



Informazioni generali:
Orientamento: Nord-Ovest
Altezza (sx): 5.6
Altezza (c): 6.1
Altezza (dx): 5.8
Piani: 2
Piani medievali: 1
Fasi: 3
Fasi medievali: 1
% stratigrafia: 95.0
% stratigrafia medievale: 50.0
Complessità stratigrafica: 1
Restauro giunti e letti: Parziale
Affidabilità: 3
Aree intonacate: No

Murature medievali:
Posa in opera:
corsi orizzontali e paralleli
Lavorazione:
conci squadrati
conci squadrati ***(A)***
Finitura:
spianata
spianata ***(A)***

Piano 1

Materiali:
Fase 1: trachite.

DX:
Fasi: 1
Apertura: Portale
Intradosso: A sesto ribassato
Estradosso: A sesto acuto

Note:
Fase 1: L'estradosso del portale ha imposte oblique ed eccedenti.
Fase post-medievale: Si nota la presenza di stemmi quattro e cinquecenteschi reinseriti (attualmente con cemento).

Corpo di Fabbrica 2



Informazioni generali:
Sito: 10106
CA: 4
Foglio catastale: 17
Particella: Non presente
Sigla: MLT
Tipologia: Militare
Specificare: Porta fortificata
Funzione originaria: Difensiva
Funzione attuale: Rudere
Stato di conservazione: Mediocre
PP visibili: 2

Defi nizione:
Resti di una porta fortificata, verosimilmente appartenente alla prima cinta

Descrizione:
Resti dello stipite di una porta situata tra via di Grancia e via Del Pretorio, all'estremità Nord-Ovest del complesso architettonico; il setto murario non è identificato nella planimetria catastale. La fase 2 (post-medievale) consiste in un restauro di giunti e letti, con l'inserimento di frammenti di laterizio. L'arenaria è impiegata in alcuni conci di raccordo e nella piccola porzione di paramento consevata sul PP2, mentre le angolate di tutti e tre i prospetti sono interamente in trachite.

Prospetto Particolare 1

Informazioni generali:
Orientamento: Sud-Ovest
Altezza (c): 3.5
Piani: 1
Piani medievali: 1
Fasi: 2
Fasi medievali: 1
% stratigrafia: 100
% stratigrafia medievale: 99
Complessità stratigrafica: 1
Restauro giunti e letti: Parziale
Affidabilità: 3
Aree intonacate: No

Murature medievali:
Posa in opera:
corsi orizzontali e paralleli
Lavorazione:
pietre sbozzate a squadro
conci squadrati ***(A)***
Finitura:
regolarizzata
spianata
spianata ***(A)***

Piano 1

Materiali:
Fase 1: trachite, arenaria.

Prospetto Particolare 2

Informazioni generali:
Orientamento: Nord-Est
Altezza (c): 6.4
Piani: 2
Piani medievali: 2
Fasi: 2
Fasi medievali: 1
% stratigrafia: 100
% stratigrafia medievale: 99
Complessità stratigrafica: 1
Restauro giunti e letti: Parziale
Affidabilità: 3
Aree intonacate: No

Murature medievali:
Posa in opera:
corsi orizzontali e paralleli
poligonale
Lavorazione:
pietre spaccate
pietre sbozzate a squadro
conci squadrati ***(A)***
Finitura:
assente
regolarizzata
spianata
spianata ***(A)***

Piano 1

Materiali:
Fase 1: trachite, arenaria.

Prospetto Particolare 3

Informazioni generali:
Orientamento: Nord-Ovest
Altezza (c): 3.5
Piani: 1
Piani medievali: 1
Fasi: 2
Fasi medievali: 1
% stratigrafia: 100

% stratigrafia medievale: 99
Complessità stratigrafica: 1
Restauro giunti e letti: Parziale
Affi dabilità: 3
Aree intonacate: No

Murature medievali:
Posa in opera:
corsi orizzontali e paralleli
Lavorazione:
pietre sbozzate a squadro
conci squadrati (A)
Finitura:
regolarizzata
spianata
spianata (A)

Piano 1

Materiali:
Fase 1: trachite, arenaria

Complesso Architettonico 5

Informazioni generali:
Sito: 10106
Sigla: MLT
Funzione originaria: Residenziale
Funzione attuale: Residenziale

Definizione:
Isolato urbano delimitato ad Est da via del Trivallo nella zona centrale del borgo di Montelaterone.

Descrizione:
Isolato urbano di forma irregolare nella zona centrale del borgo di Montelaterone, delimitato ad Est da via del Trivallo.

Corpo di Fabbrica 1

Informazioni generali:
Sito: 10106
CA: 5
Foglio catastale: 17
Particella: 277
Sigla: MLT
Tipologia: Civile
Specificare: Abitazione
Funzione originaria: Residenziale
Funzione attuale: Residenziale
Stato di conservazione: Scarso
PP visibili: 1

Definizione:
Edificio residenziale su Via dell'Apparitella.

Descrizione:
Edificio attualmente a due piani con funzione abitativa.
I prospetti visibili sono due ma uno solo conserva tracce di muratura medievale (Prospetto Particolare 1), su via dell'Apparitella. Le fasi medievali visibili sono due: la prima comprende un portale ad arco tamponato e la copertura a doppio spiovente la cui traccia è osservabile nella parte alta del prospetto. La seconda è costituita da un piccolo rifacimento a destra dell'arco. Il portale ha il concio di chiave ma è attualmente tamponato. La soglia attuale è attualmente a 50 cm dal piano stradale. Il tamponamento e la sopraelevazione sono realizzati in arenaria spaccata.

Prospetto Particolare 1



Informazioni generali:
Orientamento: Ovest
Altezza (sx): 5.2
Altezza (c): 6.1
Altezza (dx): 5.6
Piani: 2
Piani medievali: 1
Fasi: 4
Fasi medievali: 2
% stratigrafia: 90.0
% stratigrafia medievale: 50.0
Complessità stratigrafica: 1
Restauro giunti e letti: Sì
Affidabilità: 3
Aree intonacate: No

Murature medievali:
Posa in opera:
corsi orizzontali e paralleli
Lavorazione:
pietre sbozzate a squadro
conci squadrati ***(A)***
Finitura:
regolarizzata
spianata ***(A)***

Piano 1

Materiali:
Fasi 1, 2: trachite

DX:
Fasi: 1
Apertura: Portale
Intradosso: A sesto ribassato
Estradosso: A sesto acuto

Complesso Architettonico 6

Informazioni generali:
Sito: 10106
Sigla: MLT
Funzione originaria: Militare, residenziale
Funzione attuale: Residenziale

Definizione:
Isolato urbano a Nord-Est del borgo con fronte su via e piazza del Popolo.

Descrizione:
Isolato urbano posto a Nord-Est del borgo di Montelaterone, con fronte principale su via e piazza del Popolo.
L'isolato si trova lungo la cerchia esterna di mura del borgo anche se i prospetti con tracce medievali si trovano all'interno.

Corpo di Fabbrica 1



Informazioni generali:
Sito: 10106
CA: 6
Foglio catastale: 17
Particella: 351
Sigla: MLT
Tipologia: Civile
Specificare: Abitazione
Funzione originaria: Residenziale
Funzione attuale: Residenziale
Stato di conservazione: Scarso
PP visibili: 2

Definizione:
Abitazione civile al n° 29 di via del Popolo, con pianta poligonale irregolare.

Descrizione:
Il corpo di fabbrica si presenta con due prospetti visibili con tracce di muratura medievale e su quattro piani attuali (il secondo è molto basso e frutto di interventi posteriori).

La muratura medievale più affidabile si trova al primo piano e in parte al secondo, legata ad un portale a sesto ribassato.
Questo ha arco asimmetrico, imposte trapezoidali e chiave sagomata.
La luce è stata ridotta con un portalino architravato, simile alle finestre del terzo piano.
Le murature del piano 3 sono poco visibile a causa del restauro dei giunti e dei letti, si intravedono dei laterizi attribuibili ad interventi posteriori.
Anche le due finestre sembrano reinserite.
Il piano 4 è completamente post-medievale.
L'angolata a destra è rimontata, forse insieme al paramento del Prospetto Particolare 2, e sono entrambi interventi post-medievali.

Prospetto Particolare 1

Informazioni generali:
Orientamento: Nord-Ovest
Altezza (sx): 11.9
Altezza (dx): 11.25
Piani: 4
Piani medievali: 2
Fasi: 6
Fasi medievali: 1
% stratigrafia: 98.0
% stratigrafia medievale: 50.0
Complessità stratigrafica: 2
Restauro giunti e letti: Parziale
Affidabilità: 3
Aree intonacate: No

Murature medievali:
Posa in opera:
corsi orizzontali e paralleli
Lavorazione:
conci squadrati
conci squadrati ***(A)***
Finitura:
spianata
spianata ***(A)***

Piano 1

Materiali:
Fase 1: trachite.

DX:
Fasi: 1, 2, 3
Apertura: Portale
Intradosso: A sesto ribassato
Estradosso: A sesto ribassato

Piano 2

Materiali:
Fase 1: trachite.

Piano 3

Materiali:
Fase 1: trachite.

Corpo di Fabbrica 2



Informazioni generali:
Sito: 10106
CA: 6
Foglio catastale: 17
Particella: 354
Sigla: MLT
Tipologia: Civile
Specificare: Abitazione
Funzione originaria: Residenziale
Funzione attuale: Residenziale
Stato di conservazione: Scarso
PP visibili: 1

Definizione:
Abitazione civile al n° civico 31 di via del Popolo, con pianta rettangolare.

Descrizione:
L'edificio è attualmente a tre piani, su via del Popolo (Prospetto Particolare 1), ma solo il secondo presenta tracce di muratura medievale.
Una delle attuali due finestre, al secondo piano, sostituisce una precedente apertura centrale di epoca medievale (forse ad arco) della quale restano solo sette conci dello stipite sinistro e forse l'imposta dell'arco stesso.
Il primo piano è completamente intonacato ed il rialzamento, piano 3, è post-medievale.
Non è possibile stabilire la planimetria originaria.

Prospetto Particolare 1

Informazioni generali:
Orientamento: Sud-Ovest
Altezza (sx): 9.7
Altezza (c): 9.7
Altezza (dx): 10.0
Piani: 3
Piani medievali: 2
Fasi: 3
Fasi medievali: 1
% stratigrafia: 60.0

% stratigrafia medievale: 30.0
Complessità stratigrafica: 1
Restauro giunti e letti: No
Affidabilità: 3
Aree intonacate: Sì

Murature medievali:
Posa in opera:
corsi orizzontali e paralleli
Lavorazione:
conci squadrati
conci squadrati ***(A)***
Finitura:
spianata
spianata ***(A)***

Piano 1

Note:
Non conserva murature medievali.

Piano 2

Materiali:
Fase 1: trachite.

C:
Fasi: 1
Apertura: Finestra

Note:
Fase 1: la finestra medievale conserva solo 7 conci dello stipite sinistro e forse l'imposta di un arco.

Complesso Architettonico 7

Informazioni generali:
Sito: 10106
Sigla: MLT
Funzione originaria: Residenziale
Funzione attuale: Residenziale

Definizione:
Isolato urbano fra via dell'Apparitella e via del Trivallo.

Descrizione:
Isolato urbano fra via dell'Apparitella e via del Trivallo localizzato al centro del borgo di Montelaterone.
La forma dell'isolato è irregolare ma raccolta e conserva un solo corpo di fabbrica (Corpo di Fabbrica 1) con tracce di muratura medievale.

Corpo di Fabbrica 1

Informazioni generali:
Sito: 10106
CA: 7
Foglio catastale: 17
Particella: 312
Sigla: MLT
Tipologia: Civile
Specificare: Abitazione
Funzione originaria: Residenziale
Funzione attuale: Residenziale
Stato di conservazione: Pessimo
PP visibili: 1

Definizione:
Edificio civile al n° civico 1 di via dell'Apparitella.

Descrizione:
Edificio civile al n° civico 1 di via dell'Apparitella, di forma attualmente rettangolare con un solo prospetto visibile con tracce di muratura medievale.
Attualmente il corpo di fabbrica si eleva per quattro piani su via dell'Apparitella.
Lo stato conservativo è pessimo.
Si conservano due stipiti in trachite squadrata, il destro legato ad una muratura in calcare spaccato con angolata sbozzata (H circa cinque conci dello stipite). Al piano 1, in un paramento post-medievale, si nota anche una feritoia.
Al piano 2 un altro portale con stipiti in trachite squadrata, ghiera dell'arco in laterizi, e una finestra in trachite squadrata con architrave pentagonale. Al piano 3 una finestra in trachite squadrata e spianata. L'angolata è tutta in trachite sui quattro piani.
Sembra di notare, come in altri corpi di fabbrica, l'utilizzo di conci di trachite di reimpiego da fabbriche medievali, per le aperture e le angolate (e, occasionalmente, all'interno di paramenti in calcare spaccato e laterizi).

Prospetto Particolare 1



Informazioni generali:
Orientamento: Est
Altezza (sx): 10.33
Altezza (c): 9.75
Altezza (dx): 10.1
Piani: 4
Piani medievali: 1
Fasi: 8
Fasi medievali: 1
% stratigrafia: 90.0
% stratigrafia medievale: 5.0
Complessità stratigrafica: 3
Restauro giunti e letti: Parziale
Affidabilità: 1
Aree intonacate: Sì

Murature medievali:
Posa in opera:
orizzontamenti irregolari
Lavorazione:
pietre spaccate
pietre sbozzate ***(A)***
Finitura:
assente
regolarizzata ***(A)***

Note:
Si notano tracce residuali di intonaco.

Piano 1

Materiali:
Fase 1: trachite, arenaria, calcare.

C:
Fasi: 1
Apertura: Portale

Note:
Fase 1: del portale si conservano i due stipiti (il destro è legato ad una muratura in calcare spaccato). La ghiera in laterizi dell'arco è post-medievale.

Complesso Architettonico 8

Informazioni generali:
Sito: 10106
Sigla: MLT
Funzione originaria: Residenziale
Funzione attuale: Residenziale

Definizione:
Isolato urbano fra via dell'Apparitella e via della Piazzetta.

Descrizione:
Isolato urbano situato nella zona centrale del borgo di Montelaterone, delimitato ad W da via dell'Apparitella e ad E da via della Piazzetta.

Corpo di Fabbrica 1



Informazioni generali:
Sito: 10106
CA: 8
Foglio catastale: 17
Particella: 320
Sigla: MLT
Tipologia: Civile
Specificare: Abitazione
Funzione originaria: Residenziale
Funzione attuale: Residenziale
Stato di conservazione: Scarso
PP visibili: 2

Definizione:
Edificio residenziale posto in via della Piazzetta, n° civico 11.

Descrizione:
Il copro di fabbrica ha attualmente pianta poligonale e presenta tre piani di cui solo il primo ha tracce certe di epoca medievale.
Si tratta infatti di una porzione di muratura e di un arco ribassato con conci a martello.
Al secondo piano, presso l'angolata sinistra, si trovano lo stipite e l'imposta di un arco di un'apertura

che ha lo stesso allineamento dell'adiacente Corpo di Fabbrica 2.
La sua posizione stratigrafica, così come quella fra i due corpi di fabbrica (CF1 e CF2) non è definibile a causa dei tagli che la circondano.
Attualmente la parte sommitale del CF1, infatti (di epoca post-medievale) si appoggia al sottostante Corpo di Fabbrica 2.
Anche l'andamento dei due Corpi di Fabbrica non permette di chiarire la posizione del'apertura posta a metà fra i due.
Delle due finestre moderne poste al secondo piano, quella sinistra intercetta la precedente apertura medievale.

Prospetto Particolare 1

Informazioni generali:
Orientamento: Est
Altezza (sx): 9.0
Altezza (c): 8.7
Altezza (dx): 8.25
Piani: 3
Piani medievali: 1
Fasi: 4
Fasi medievali: 1
% stratigrafia: 90.0
% stratigrafia medievale: 30.0
Complessità stratigrafica: 3
Restauro giunti e letti: Parziale
Affidabilità: 2
Aree intonacate: No

Murature medievali:
Posa in opera:
corsi orizzontali e paralleli
Lavorazione:
pietre sbozzate a squadro
pietre sbozzate a squadro ***(A)***
Finitura:
spianata
spianata ***(A)***

Note:
Al secondo piano si conservano i resti di un'apertura con arco della quale si conservano solo 3 conci dello stipite sinistro e i primi due dell'arco.
L'apertura è posta a metà tra Corpo di Fabbrica 1 e Corpo di Fabbrica 2, ma sembra avere l'andamento di quest'ultimo.
La sua posizione stratigrafica non è però definibile, a causa dei tagli.
La parte superiore di Corpo di Fabbrica 1, post medievale, poggia sull'adiacente Corpo di Fabbrica 2.

Piano 1

Materiali:
Fase 1: trachite.

CSX:
Fasi: 1
Apertura: Portale
Intradosso: A sesto ribassato

Conci a martello

Corpo di Fabbrica 2



Informazioni generali:
Sito: 10106
CA: 8
Foglio catastale: 17
Particella: 322
Sigla: MLT
Tipologia: Civile
Specificare: Abitazione
Funzione originaria: Residenziale
Funzione attuale: Residenziale
Stato di conservazione: Scarso
PP visibili: 1

Definizione:
Abitazione civile posta in via della Piazzetta al n° civico 9.

Descrizione:
L'edificio presenta attualmente tre piani, ma solo il secondo conserva una muratura di epoca medievale, con tracce di una o due aperture con arco.
Tra il primo ed il secondo piano è presente una cornice a gola con doppio cuscino sovrapposto.
Il primo piano è di epoca post medievale ed ha un andamento leggermente inclinato verso l'esterno.
L'ultimo piano è interamente post-medievale con materiali misti e giunti e letti irregolari, vi si apre una finestra moderna.
Sulla sinistra l'edificio si appoggia all'angolata di Corpo di Fabbrica 3, mentre sulla destra gli si appoggiano le fasi post-medievali del Corpo di Fabbrica 1.
Al secondo piano le due aperture, forse di epoca medievale, si trovano a metà con i due Corpi di Fabbrica adiacenti, per questo è difficile stabilire con precisione il rapporto originariamente esistente tra i tre edifici.

Prospetto Particolare 1

Informazioni generali:

Orientamento: Est
Altezza (sx): 7.9
Altezza (c): 8.2
Altezza (dx): 8.2
Piani: 1
Piani medievali: 1
Fasi: 6
% stratigrafia: 100.0
% stratigrafia medievale: 30.0
Complessità stratigrafica: 3
Restauro giunti e letti: No
Affidabilità: 1
Aree intonacate: No

Murature medievali:
Posa in opera:
corsi orizzontali e paralleli
Lavorazione:
conci squadrati
conci squadrati ***(A)***
Finitura:
spianata
spianata ***(A)***

Note:
La muratura medievale è visibile solo al piano 2, per meno di dieci corsi.

Piano 1

Note:
Non conserva fasi medievali.

Piano 2

Informazioni generali:
Cornice marcapiano

Materiali:
Trachite.

SX:
Fasi: 1
Apertura: Finestra

DX:
Fasi: 1
Apertura: Finestra

Note:
Fase 1: la cornice marcapiano è a gola con doppio cuscino sovrapposto.
Fase 1: la finestra a sinistra mantiene lo stipite destro originario, ma l'arco (a sesto ribassato) è rimontato.
L'apertura sulla destra non è collocabile stratigraficamente (fase 1?).

Corpo di Fabbrica 3



Informazioni generali:
Sito: 10106
CA: 8
Foglio catastale: 17
Particella: 322
Sigla: MLT
Tipologia: Civile
Specificare: Abitazione
Funzione originaria: Residenziale
Funzione attuale: Residenziale
Stato di conservazione: Pessimo
PP visibili: 1

Definizione:
Edificio civile posto al n° civico 5 di via della Piazzetta.

Descrizione:
Del fabbricato è visibile attualmente solo un prospetto (Prospetto Particolare 1) che si eleva per tre piani.
L'accesso al piano 1 è rialzato rispetto al resto del Complesso Architettonico (quattro scalini permettono di accedere ad un ballatoio).
Al piano 1 si trova un portale con cunei a martello e intradosso a tutto sesto, di cui è impossibile determinare se sia frutto della redazione originaria o di un rimontaggio. Il Prospetto Particolare 1 presenta una vasta porzione di muratura in trachite squadrata e spianata, su corsi orizzontali e paralleli, in conci di riutilizzo. La finestra a destra è sormontata da un arco a cunei provenienti da aperture diverse.
Non sono definibili i rapporti stratigrafici tra i Corpi di Fabbrica, visibili solo nella parte alta del prospetto ma su fasi post-medievali.

Prospetto Particolare 1

Informazioni generali:
Orientamento: Est
Altezza (sx): 7.4
Altezza (c): 7.4

Altezza (dx): 8.2
Piani: 3
Piani medievali: 1
Fasi: 6
Fasi: 1
% stratigrafia: 70.0
% stratigrafia medievale: 10.0
Complessità stratigrafica: 3
Restauro giunti e letti: Sì
Affidabilità: 1
Aree intonacate: No

Murature medievali:
Posa in opera:
corsi orizzontali e paralleli
Lavorazione:
conci squadrati
Finitura:
spianata

Piano 1

Materiali:
Fase 1: trachite.

SX:
Fasi: 1
Apertura: Portale
Intradosso: A tutto sesto
Conci a martello

Note:
Fase 1: cornice marcapiano a gola con doppio cuscino sovrapposto (elementi presenti anche nel CF2, PP 1 del CA 8).

Complesso Architettonico 9

Informazioni generali:
Sito: 10106
Sigla: MLT
Funzione originaria: Residenziale
Funzione attuale: Residenziale

Definizione:
Isolato urbano fra via della Piazzetta e via Diacceto.

Descrizione:
Isolato urbano di forma stretta e allungata situato al centro del borgo di Montelaterone ed orientato N/W-S/E, localizzato fra via della Piazzetta e via Diacceto.

Corpo di Fabbrica 1



Informazioni generali:
Sito: 10106
CA: 9
Foglio catastale: 17
Particella: 326
Sigla: MLT
Tipologia: Civile
Specificare: Abitazione
Funzione originaria: Residenziale
Funzione attuale: Residenziale
Stato di conservazione: Pessimo
PP visibili: 1

Definizione:
Abitazione civile posta in via Diacceto e adiacente al civico 7.

Descrizione:
L'edificio presenta oggi tre piani, ma solo il piano 1 conserva tracce di epoca medievale, dato che gli ultimi due sono intonacati.
Anche il piano 1 è comunque fortemente compromesso da interventi più recenti che hanno aperto un nuovo accesso (sormontato da una piccola finestra) e tamponato il portale precedente.

Sembra infatti risalire all'epoca medievale solo l'arco in conci di trachite squadrati e spianati.
La muratura adiacente, in pietre spaccate disposte in corsi non regolari e legate da malta rifluente, non trova riscontro in altre abitazioni medievali dell'area. A causa degli interventi successivi non è possibile stabilire con certezza il rapporto con il vicino CF2, ma forse in origine poteva trattarsi di un unico corpo di fabbrica.

Prospetto Particolare 1

Informazioni generali:
Orientamento: Ovest
Altezza (sx): 8.1
Altezza (c): 8.1
Altezza (dx): 3.6
Piani: 3
Piani medievali: 1
Fasi: 4
Fasi medievali: 1
% stratigrafia: 30.0
% stratigrafia medievale: 10.0
Complessità stratigrafica: 1
Restauro giunti e letti: Parziale
Affidabilità: 1
Aree intonacate: Sì

Murature medievali:
Lavorazione:
conci squadrati ***(A)***
Finitura:
spianata ***(A)***

Note:
Il prospetto è fortemente compromesso da interventi più recenti che tamponato il portale al piano 1, aperto un nuovo accesso, una piccola finestra e intonacato i due piani superiori.
Dell'originario prospetto medievale resta solo l'arco del portale.

Piano 1

Materiali:
Fase 1: trachite.

SX:
Fasi: 1
Apertura: Portale
Intradosso: A tutto sesto
Estradosso: A tutto sesto

Note:
Fase 1: l'arco sembra essere l'unica sopravvivenza medievale del prospetto.

Corpo di Fabbrica 2



Informazioni generali:
Sito: 10106
CA: 9
Foglio catastale: 17
Particella: 325
Sigla: MLT
Tipologia: Civile
Specificare: Abitazione e bottega
Funzione originaria: Residenziale e artigianale
Funzione attuale: Residenziale
Stato di conservazione: Pessimo
PP visibili: 2

Definizione:
Edificio civile posto ai n° civici 9-11 di via Diacceto.

Descrizione:
Il corpo di fabbrica presenta oggi 3 piani ma solo i primi due sembrano essere attribuibili all'epoca medievale. Al piano terra si aprono due grandi portali prospicienti la via, dato che fa supporre un utilizzo anche come bottega. Al secondo piano si trovano due finestre con arco ribassato ma di dimensioni diverse. Quella a sinistra presenta un davanzale costituito da una cornice aggettante a sezione trapezoidale e l'arco, costituito da sette conci, presenta la chiave di volta. Quella a destra è invece priva di davanzale e più larga, tanto che l'arco ha un concio in più ed è privo di chiave. Uno dei conci presenta un'incisione trapezoidale. La parte sommitale del Prospetto Particolare 1 è completamente postmedievale e si nota la presenza di un'angolata. Il prospetto prospiciente via della Piazzetta (Prospetto Particolare 2) conserva solo un portale con arco attribuibile all'epoca medievale.

Osservazioni:
L'edificio fa parte di un complesso architettonico che presenta una serie di aperture con arco prospicienti via Diacceto: si può quindi ipotizzare un utilizzo anche come bottega.

Prospetto Particolare 1

Informazioni generali:
Orientamento: Est
Altezza (sx): 3.6
Altezza (c): 9.0
Altezza (dx): 9.5
Piani: 3
Piani medievali: 2
Fasi: 5
Fasi: 2
% stratigrafia: 100.0
% stratigrafia medievale: 60.0
Complessità stratigrafica: 2
Restauro giunti e letti: Parziale
Affidabilità: 1
Aree intonacate: No

Murature medievali:
Posa in opera:
corsi orizzontali e paralleli
corsi non orizzontali e paralleli
orizzontamenti irregolari
Lavorazione:
pietre spaccate
pietre sbozzate
pietre sbozzate a squadro
conci squadrati **(A)**
Finitura:
assente
regolarizzata **(A)**
spianata **(A)**

Piano 1

Materiali:
Fase 1: trachite e calcare.

SX:
Fasi: 1
Apertura: Portale
Intradosso: A tutto sesto
Estradosso: A sesto acuto

CDX:
Fasi: 1
Apertura: Portale
Intradosso: A tutto sesto
Estradosso: A sesto acuto

Note:
Fase 1: il portale di destra conserva, oltre l'arco, soltanto due conci dello stipite sinistro.

Piano 2

Materiali:
Fase 2: trachite e calcare.

CSX:
Fasi: 2
Apertura: Finestra
Intradosso: A sesto ribassato
Estradosso: A sesto ribassato

CDX:
Fasi: 2
Apertura: Finestra
Intradosso: A sesto ribassato
Estradosso: A sesto ribassato

Note:
La finestra di sinistra ha un davanzale costituito da una cornice aggettante a sezione trapezoidale.
La finestra di destra ha dimensioni maggiori rispetto all'altra e uno dei conci dell'arco ha un'incisione romboidale.
La presenza di un laterizio alla base dell'imposta fa supporre che questa apertura sia rimontata.

Prospetto Particolare 2



Informazioni generali:
Orientamento: Ovest
Altezza (sx): 5.6
Altezza (c): 5.4
Altezza (dx): 5.5
Piani: 2
Piani medievali: 1
Fasi: 3
Fasi medievali: 1
% stratigrafia: 70.0
% stratigrafia medievale: 5.0
Complessità stratigrafica: 1
Restauro giunti e letti: Parziale
Affidabilità: 1
Aree intonacate: Sì

Murature medievali:
Lavorazione:
conci squadrati **(A)**
Finitura:
spianata **(A)**

Piano 1

Materiali:
Fase 1: trachite.

DX:
Fasi: 1

Apertura: Portale
Intradosso: A sesto ribassato
Estradosso: A sesto ribassato

Note:
Fase 1: l'arco è simmetrico rispetto al concio di chiave pentagonale.
Gli stipiti sono fortemente compromessi dagli interventi successivi e quello destro è stato rimontato.
La luce dell'arco è tamponata.
Non si conservano paramenti medievali.

Corpo di Fabbrica 3



Informazioni generali:
Sito: 10106
CA: 9
Foglio catastale: 17
Particella: 278
Sigla: MLT
Tipologia: Civile
Specificare: Abitazione e bottega
Funzione originaria: Residenziale e artigianale
Funzione attuale: Residenziale
Stato di conservazione: Numerosi interventi post-medievali (aperture "galleggianti" in paramenti di epoca successiva).
PP visibili: 1

Definizione:
Edificio civile ai civici 13-15 di via Diacceto.

Descrizione:
Edificio civile ai n° civici 13-15 di via Diacceto, attualmente di forma irregolare e molto ampio (particella 278).
Si conserva un solo prospetto medievale visibile (su via Diacceto), abbastanza leggibile nella parte centrale.
I lati (soprattutto il contatto col CF2) sono molto rimaneggiati: a destra il piano 1 è parzialmente obliterato ed il piano 2 completamente da un passaggio voltato.
Ai portali è addossata (forse legata) una muratura in bozze di calcare di dimensioni medie e piccole, che prosegue anche al piano 2.
Si nota un'angolata di trachite (forse anch'essa legata) alla stessa muratura in calcare.
Infine si registra la presenza di due mensole sovrapposte con aggetto parallelo rispetto al Prospetto Particolare 1.

Prospetto Particolare 1

Informazioni generali:
Orientamento: Est
Altezza (sx): 10.75
Altezza (c): 10.5
Altezza (dx): 10.5
Piani: 4
Piani medievali: 2
Fasi: 6
Fasi medievali: 2
% stratigrafia: 50.0
% stratigrafia medievale: 30.0
Complessità stratigrafica: 3
Restauro giunti e letti: Parziale
Affidabilità: 2
Aree intonacate: Sì

Murature medievali:
Posa in opera:
corsi orizzontali e paralleli
orizzontamenti irregolari
Lavorazione:
pietre spaccate
pietre sbozzate
conci squadrati
conci squadrati ***(A)***
Finitura:
assente
spianata
spianata ***(A)***

Note:
Si nota un tentativo di bicromia in entrambi gli archi dei portali al piano 1, con imposte oblique risalenti.

Piano 1

Materiali:
Fase 1 e 2: trachite e calcare

CSX:
Fasi: 1, 2, 3, 4
Apertura: Portale
Intradosso: A sesto ribassato
Estradosso: A sesto ribassato

CDX:
Fasi: 1
Apertura: Portale
Intradosso: A sesto ribassato
Estradosso: A sesto ribassato

Note:
Fase 1: presenza di piedritto centrale fra i due portali, l'imposta in comune è pentagonale.

C'è alternanza irregolare nella posa in opera in opera di due/tre conci.
Lo stipite destro dell'arco di destra ha una croce latina incisa.

Piano 2

Materiali:
Trachite.

CSX:
Fasi: 2, 3, 4
Apertura: Finestra
Intradosso: Architrave
Estradosso: Architrave

CDX:
Fasi: 2, 3, 4
Apertura: Finestra

Note:
Le due finestre (architravata quella di sinistra) sono in posizione ravvicinata al pilastro dei portali, in conci squadrati e spianati di trachite, ma legate ad una muratura in grosse bozze di calcare.

Corpo di Fabbrica 4



Informazioni generali:
Sito: 10106
CA: 9
Foglio catastale: 17
Particella: 331
Sigla: MLT
Tipologia: Civile
Specificare: Abitazione
Funzione originaria: Residenziale
Funzione attuale: Residenziale
Stato di conservazione: Mediocre
PP visibili: 2

Definizione:
Edificio su due piani all'angolo tra via di Mezzo e via Diacceto.

Descrizione:
L'edificio è, aperto con un portale ad arco ribassato al n° civico 20 di via di Mezzo (Prospetto Particolare 1). Conserva due prospetti con tracce di epoca medievale.
Sul Prospetto Particolare 1 la parte a destra del portale al piano 1 è quasi completamente rivestita. All'altezza della ghiera si nota una muratura(forse legata) in bozze di calcare di forma allungata e medie e piccole dimensioni. L'angolata prosegue al piano 2 ma immersa in una muratura moderna. Il Prospetto Particolare 2 conserva solo lacerti di murature in trachite nella parte bassa del piano 1.

Prospetto Particolare 1



Informazioni generali:
Orientamento: Sud
Altezza (sx): 5.1
Altezza (c): 5.3
Altezza (dx): 5.5
Piani: 2
Piani medievali: 1
Fasi: 4
Fasi medievali: 1
% stratigrafia: 50.0
% stratigrafia medievale: 5.0
Complessità stratigrafica: 1
Restauro giunti e letti: No
Affidabilità: 3
Aree intonacate: Sì

Murature medievali:
Posa in opera:
corsi orizzontali e paralleli
Lavorazione:
pietre spaccate
pietre sbozzate
conci squadrati ***(A)***
Finitura:
assente
regolarizzata
spianata ***(A)***

Note:
Fase 1: visibile solo nella parte inferiore dell'angolata destra.
Sulla sinistra è visibile un arco con intradosso a sesto ribassato ed estradosso a sesto acuto, ma sembra rimontato in fase post-medievale.

Piano 1

Materiali:
Fase 1: trachite.

SX:
Fasi: 2
Apertura: Portale
Intradosso: A sesto ribassato
Estradosso: A sesto acuto

Note:
La luce dell'arco è stata ridotta per aprire una nuova porta. L'arco è asimmetrico e l'unica imposta conservata, a destra, è obliqua.

Prospetto Particolare 2



Informazioni generali:
Orientamento: Est
Altezza (sx): 5.4
Altezza (c): 5.56
Altezza (dx): 5.54
Piani: 2
Piani medievali: 1
Fasi: 6
Fasi: 2
% stratigrafia: 90.0
% stratigrafia medievale: 30.0
Complessità stratigrafica: 1
Restauro giunti e letti: Parziale
Affidabilità: 2
Aree intonacate: Sì

tMurature medievali:
Posa in opera:
corsi orizzontali e paralleli
Lavorazione:
pietre sbozzate a squadro
conci squadrati ***(A)***
Finitura:
spianata ***(A)***

Note:
Si notano tracce di intonaco residuale in giunti e letti. Non ci sono aperture medievali.

Piano 1

Materiali:
Trachite (fasi 1, 2).

Complesso Architettonico 10

Informazioni generali:

Sito: 10106
Sigla: MLT
Funzione originaria: Religiosa
Funzione attuale: Religiosa

Definizione:

Complesso architettonico della Chiesa di San Clemente.

Descrizione:

Complesso ecclesiastico della Chiesa di San Clemente, posto all'estremità orientale dell'abitato, con ingresso attuale in Via del Popolo e orientamento Est/Ovest.
Nel XVI secolo la chiesa è stata interessata da ampliamenti a dal cambio dell'orientamento interno. Attualmente è costituita da quattro corpi di fabbrica, uno dei quali (la sagrestia, CF 4) non conserva tracce di murature medievali.
Il Corpo di Fabbrica 1 costituisce il corpo principale della chiesa, rappresentata attualmente da 4 prospetti; questo è quanto rimane dell'edificio originario a pianta rettangolare, con scarsella a pilastri e risega modanata.
L'edificio ha subito rimaneggiamenti come il rialzamento del tetto, lo spostamento del rosone, il cambio di orientamento e l'aggiunta di un Corpo di Fabbrica (CF2). Il campanile Corpo di Fabbrica 3 è addossato alla chiesa sul lato Ovest.

Conservazione:

Buona, nonostante gli ampliamenti e gli interventi costruttivi moderni.

Complesso Architettonico 11

Informazioni generali:

Sito: 10106
Sigla: MLT
Funzione originaria: Militare
Funzione attuale: Rudere restaurato

Definizione:

Complesso della Rocca senese di Montelaterone.

Descrizione:

Complesso fortificato posto all'estremità occidentale dell'abitato di Montelaterone. Si tratta di una fortezza a pianta pentagonale irregolare con un corpo di fabbrica interno, una torre a pianta quadrangolare legata al muro perimetrale della fortezza di cui sfrutta come quarto lato il prospetto Sud-Ovest, quello rivolto verso l'abitato. I paramenti murari del perimetro della fortezza e della torre interna sono conservati per una notevole altezza, cosa che ha consentito di effettuare la lettura completa degli interni e degli esterni prima delle recenti opere di restauro. L'asportazione di alcune porzioni del paramento murario (certamente spoliazioni dovute alla defunzionalizzazione della struttura) ha permesso un'analisi autoptica dei nuclei, confermando in molti casi l'ipotesi di un'operazione costruttiva unitaria per questo complesso che presenta, invece, un singolare utilizzo di diversi litotipi (arenaria e trachite) e diverse lavorazioni degli stessi, con molteplici esiti tecnologici (lavorazione, posa in opera, tecnica costruttiva). Il riconoscimento di un particolare tipo murario (muratura in corsi orizzontali e paralleli di conci di trachite squadrati e spianati) nelle porzioni inferiori della torre e dei prospetti esterni Nord-Est e Sud-Est (i lati adiacenti della fortezza che formano un angolo retto), ha permesso di ipotizzare una prima fase ad opera di maestranze specializzate locali (o il riutilizzo di una struttura precedente). Le parti alte degli stessi paramenti e i perimetrali restanti (quello meridionale e i quelli occidentali, ovvero quelli rivolti verso l'esterno dell'abitato) mostrano invece diversi tipi murari corrispondenti all'alternanza del lavoro di maestranze probabilmente non locali (che, ad esempio, introducono in questo sito l'utilizzo dell'arenaria spaccata/sbozzata) nell'ambito, comunque, di un progetto costruttivo unitario. Gli interni della fortezza conservano tracce di un ambiente chiuso, almeno ad un piano, ricavato nello spazio ad angolo acuto formato dai perimetrali Sud e Sud-Ovest. Sempre all'interno si trovano i resti di una cisterna per la raccolta delle acque, scarsamente visibile a causa degli accumuli della fase di abbandono della fortezza.

Conservazione:

Buona. Sono conservati i paramenti murari per una notevole altezza in elevato corrispondenti ad alzati che conservano tracce di almeno due solai. Il complesso è stato oggetto di un recente restauro.



Montenero

Indicazioni bibliografiche: CAMMAROSANO, PASSERI 1976, p. 293, n. 8.3; COLLAVINI 1998, pp. 87, 103, 110-11, 130, 169, 172; GABBRIELLI, GIUBBOLINI, PREZZOLINI 1990, p. 128, 129; PREZZOLINI 1981, pp. 51-52; Repertorio Farinelli, 07.07; Repetti 1833-1846, v. 3, p. 447-449; RONZANI 1990, p. 44.

MONTENERO

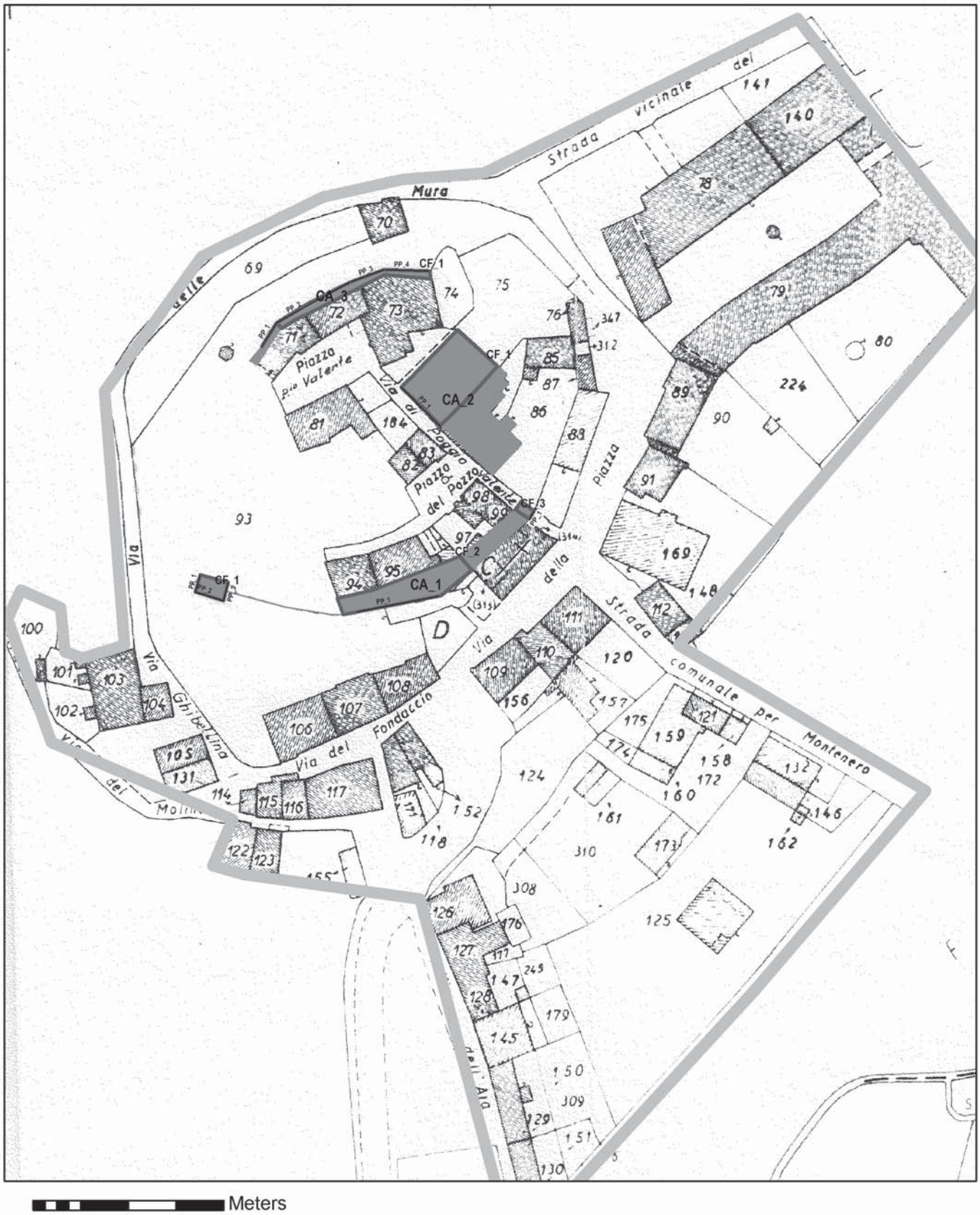
N
Strada vicinale del
Mura
delle
Piazza
p.io Valente
Via al Poggio Valente
Piazza del Pozzo
Piazza
Via della
Strada comunale per Montenero
Via del Fondaccio
Via Ghibellina
Via del Molino
dell'Ala
CA_1
CA_2
CA_3
CF_1
CF_2
CF_3
D
C
Meters
0 5 10 20 30 40

Montenero
Sito 10109

Marianna De Falco

Informazioni generali:
Provincia: GR
Comune: Castel del Piano
Località: Montenero
Sigla: MTN
3 Complessi Architettonici
5 Corpi di Fabbrica
7 Prospetti Particolari

Complesso Architettonico 1

Informazioni generali:
Sito: 10109
Sigla*:* MTN
Funzione originaria: Difensiva
Funzione attuale: *Rudere restaurato; edifici di abitazioni*

Definizione:
Circuito murario sul lato Sud

Descrizione:
Circuito murario nel lato Sud del centro, comprendente una torre limitanea e strutture abitative addossate alla chiesa. Si compone di tre corpi di fabbrica corrispondenti alla torre stessa, ad un tratto di cinta muraria e ad una porta

Conservazione:
Sono evidenti tracce di restauro nella torre e nel tratto di mura inglobato in abitazioni moderne

Corpo di Fabbrica 1



Informazioni generali:
Sito: 10109
CA: 1
Foglio catastale: 65
Particella: 94-96
Sigla: MTN
Tipologia: Militare
Specificare*:* Torre
Funzione originaria: Difensiva
Funzione attuale: Rudere restaurato (accessibile)
Stato di conservazione: discreto (la metà Nord è stata restaurata e ricostruita)
PP Visibili*:* 4

Definizione:
Torre rettangolare

Descrizione:
Torre a pianta rettangolare che originariamente, forse, era a cortina e in seguito è stata chiusa sul lato interno, contestualmente al rifacimento della scarpa. Le murature medievali si trovano nel prospetto esterno (PP2) e nella metà esterna dei due prospetti laterali. Il litotipo è un'arenaria di diversi colori, principalmente grigia. I rifacimenti post-medievali si localizzano nel lato Nord, nella scarpa e nella merlatura sommitale, ma anche nella metà settentrionale dei prospetti PP1 e PP3. Sui prospetti PP2 e PP3, in basso, si trovano due porte di accesso non originarie

Osservazioni:
Nell'angolo tra PP2 e PP3 si conservano pochi corsi del nucleo di un tratto murario in linea con PP3 e legato con i primi corsi della scarpa di PP2

Prospetto Particolare 1



Informazioni generali:
Orientamento*:* Nord Ovest
Altezza (sx)*:* 9.38
Altezza (c): 10.4
Altezza (dx): 10.73
Piani: 4
Piani medievali: 3
Fasi: 3
Fasi medievali: 1
% stratigrafia: 100
% stratigrafia medievale: 20

Restauro giunti e letti: No
Complessità stratigrafica: 1
Aree intonacate: No
Affidabilità: 3

Murature medievali:
Posa in opera:
corsi non orizzontali e paralleli
orizzontamenti irregolari
orizzontamenti regolari
Lavorazione:
pietre spaccate
pietre sbozzate
ciottoli fluviali
pietre sbozzate a squadro
pietre sbozzate a squadro ***(A)***
Finitura:
assente
assente ***(A)***

Piano 1

Informazioni generali:
Buche pontaie

Materiali:
Arenaria

Note:
Presenza di una buca pontaia

Piano 2

Informazioni generali:
Buche pontaie

Materiali:
Arenaria

Note:
Presenza di 2 buche pontaie sullo stesso filare

Piano 3

Materiali:
Arenaria

Prospetto Particolare 2



Informazioni generali:
Orientamento: Sud
Altezza (sx): 10.84
Altezza (c): 10.9
Altezza (dx): 10.92
Piani: 4
Piani medievali: 3
Fasi: 3
Fasi medievali: 1
% stratigrafia: 97
% stratigrafia medievale: 40
Complessità stratigrafica: 1
Aree intonacate: No
Affidabilità: 3

Murature medievali:
Posa in opera:
corsi non orizzontali e paralleli
orizzontamenti irregolari
orizzontamenti regolari
Lavorazione:
pietre spaccate
pietre sbozzate
ciottoli fluviali
pietre sbozzate a squadro ***(A)***
conci squadrati
Finitura:
assente
assente ***(A)***
regolarizzata ***(A)***

Piano 1

Materiali:
Arenaria

Note:
Cinque buche pontaie sullo stesso filare

Piano 2

Informazioni generali:

Buche pontaie

Materiali:
Arenaria

Note:
Cinque buche pontaie sullo stesso filare di cui due tamponate (la terza e la quinta).
Sporadica presenza di trachite (2-3 conci)

Piano 3

Materiali:
Arenaria

Prospetto Particolare 3



Informazioni generali:
Orientamento: Sud Est
Altezza (sx): 9.91
Altezza (c): 8.64
Altezza (dx): 8.64
Piani: 4
Piani medievali: 3
Fasi: 3
Fasi medievali: 1
% stratigrafia: 80
% stratigrafia medievale: 30
Complessità stratigrafica: 1
Aree intonacate: No
Affidabilità: 3

Murature medievali:
Posa in opera:
corsi non orizzontali e paralleli
orizzontamenti irregolari
orizzontamenti regolari
Lavorazione:
pietre spaccate ***(A)***
pietre sbozzate ***(A)***
ciottoli fluviali
pietre sbozzate a squadro
conci squadrati
Finitura:
assente ***(A)***
regolarizzata ***(A)***

Piano 1

Informazioni generali:
Buche pontaie

Materiali:
Arenaria e trachite solo nell'angolata, in Fase 1

Note:
Una buca pontaia tamponata

Piano 2

Materiali:
Arenaria

Note:
Due buche pontaie tamponate con arenaria, allineate

Piano 3

Materiali:
Arenaria

Corpo di Fabbrica 2



Informazioni generali:
Sito: 10109
CA: 1
Foglio catastale: 65
Particella: 94-96
Tipologia: Militare
Specificare: Mura
Funzione originaria: Difensiva
Funzione attuale: Residenziale
Stato di conservazione: Pessimo, massicci interventi post medievali
PP Visibili: 1

Definizione:
Tratto di mura nel lato sud

Descrizione:
Tratto di mura del lato Sud compreso tra la torre e la chiesa. Conserva i resti di muratura medievale, interessati da restauri e da interventi di consolidamento post medievali, realizzati in arenaria di diverso colore. Non conserva invece aperture originarie, essendo quelle presenti frutto di interventi post medievali.

Prospetto particolare 1

Informazioni generali:
Orientamento: Sud
Altezza (sx): 8.16
Altezza (c): 9.6
Altezza (dx): 9.6
Piani*:* 4
Piani medievali*:* 3
Fasi*:* 4
Fasi medievali: 1
% stratigrafia*:* 100.0
% stratigrafia medievale*:* 30.0
Complessità stratigrafica: 1
Restauro giunti e letti*:* Sì
Aree intonacate: No
Affidabilità: 2

Murature medievali:
Posa in opera:
corsi non orizzontali e paralleli
corsi orizzontali e paralleli
orizzontamenti irregolari
Lavorazione:
pietre spaccate
pietre sbozzate
pietre sbozzate a squadro
Finitura:
assente
regolarizzata

Piano 1

Materiali:
Arenaria

Note:
Poco visibile a causa dei restauri, apertura finestre, ristilatura in cemento di giunti e letti (anche il quarto piano non è visibile per i medesimi motivi)

Piano 2

Materiali:
Arenaria

Piano 3

Materiali:
Arenaria

Corpo di Fabbrica 3



Informazioni generali:
Sito: 10109
CA: 1
Foglio Catastale: 65
Particella: presso 99
Sigla: MTN
Tipologia: Militare
Specificare: Porta fortificata
Funzione originaria: porta di castello
Stato di conservazione: Discreto
PP Visibili: 1

Definizione:
Porta castrense a sud-est

Descrizione:
Porta Sud/Est del castello, a cavallo di via Piave. Verso l'interno la struttura (in sezione 3,5 m) è provvista di un archivolto con caditoia centrale, la cui attribuzione cronologica è pregiudicata dall'intonacatura della volta. La struttura è realizzata in arenaria locale, tranne per le angolate, per gli stipiti e la ghiera, realizzati in trachite/peperino. Sul prospetto interno (Nord-Ovest)la leggibilità è compromessa dalla vegetazione. In età post medievale venne aggiunta un'antiporta, nella quale una lapide in muratura segna la data 1584. Non è chiaro se questa antiporta sia servita a rafforzare il sistema d'accesso o per raddoppiare la cortina muraria.

Prospetto Particolare 1



Informazioni generali:
Orientamento: Sud Est
Altezza (sx): 6.1
Altezza (c): 6.1
Altezza (dx): 6.1
Piani: 1
Piani medievali: 1
Fasi: 3
Fasi medievali: 1
Complessità stratigrafica: 1
Restauro giunti e letti: Sì
Aree intonacate: No
Affidabilità: 3

Murature medievali:
Lavorazione:
pietre spaccate
pietre sbozzate
ciottoli fluviali
pietre sbozzate a squadro
conci squadrati ***(A)***
Finitura:
assente
spianata ***(A)***
Note
A destra del fornice sembra continuare la cortina muraria CA 1.

Piano 1

Materiali:
Trachite
Fasi: 1, 2, 3

C:
fornice

Note:
L'estradosso ha una geometria piuttosto approssimativa. L'altezza dell'intradosso è di 4,26 metri.

Complesso Architettonico 2

Informazioni generali:
Sito: 10109
Sigla: MTN

Definizione:
Complesso a Nord/Est del borgo, che comprende la chiesa di Santa Lucia.

Descrizione:
Il CA2 è collocato tra la via di Poggio Valente ad Ovest e aree non edificate, ma non accessibili, ad Est. Esso comprende la chiesa di Santa Lucia, il cui PP1, che conserva resti dell'impianto medievale dell'edificio, si trova sulla via di Poggio Valente.

Corpo di Fabbrica 1



Informazioni generali:
Sito: 10109
CA: 2
Foglio: 65
Particella: B
Sigla: MNT
Tipologia: Religiosa
Funzione originaria: Chiesa
Funzione attuale: Chiesa
Stato di conservazione: Medio
PP Visibili: 3

Definizione:
Chiesa di Santa Lucia

Descrizione:
Edificio ecclesiastico in via di Poggio Valente (prosecuzione di via Piave). A pianta rettangolare (orientato Nord/Ovest-Sud/Est), presenta in facciata le tracce della struttura più antica riconoscibile nella parte destra del prospetto, larga 8 metri, con un'altezza massima di 4,37 metri (fase 1). L'edificio presenta anche tracce di due fasi precedenti alla ricostruzione moderna. Nei prospetti laterali e in quello posteriore è osservabile la ricostruzione moderna, mentre

il prospetto laterale nella fase più antica è obliterato dall'addossarsi ad esso degli edifici di via Poggio Valente.

Osservazioni:
Solo uno dei tre prospetti è accessibile

Prospetto Particolare 1



Informazioni generali:
Orientamento: Sud Ovest
Altezza (sx): 6.0
Altezza (c): 10.0
Altezza (dx): 8.0
Piani: 3
Piani medievali: 2
Fasi: 3
Fasi medievali: 2
Complessità stratigrafica: 1
Aree intonacate: No
Affidabilità: 3

Murature medievali:
Posa in opera:
corsi orizzontali e paralleli
Lavorazione:
pietre sbozzate
pietre sbozzate a squadro
conci squadrati
conci squadrati ***(A)***
Finitura:
regolarizzata
spianata
spianata ***(A)***

Note:
Non è possibile identificare con certezza il litotipo, a causa della sabbiatura e successivo consolidamento; le aperture sono in trachite, mentre il resto della muratura è mista (60% arenaria locale, 40% trachite).

Piano 1

Materiali:
Fasi 1, 2: Trachite, arenaria

C:
Apertura: Portale
Estradosso: A tutto sesto
Intradosso: A tutto sesto

Note:
Estradosso vicino al sesto aumentato

Piano 2

Materiali:
Fase 2: Trachite, arenaria
Fasi: 1
CDX
Apertura: Finestra

Note:
Sono conservati in larghezza un massimo di tre conci, circa 45 centimentri

Piano 3

Materiali:
Arenaria

Note:
Il muro della seconda fase medievale è composto da elementi rettangolari molto allungati, in arenaria.

Complesso Architettonico 3

Informazioni generali:
Sito: 10109
Sigla: MTN
Funzione originaria: Militare
Funzione attuale: Residenziale

Definizione:
Tratto di cinta muraria a Nord del borgo

Descrizione:
Tratto di cinta muraria attualmente inglobato in un complesso di edifici residenziali nella parte Nord del borgo (Poggio Valente). La funzione militare originaria dell'intero CA3 viene ipotizzata in considerazione dell'andamento e della localizzazione topografica, poiché una pesante ristilatura di giunti e di letti non permette letture dettagliate.

Corpo di Fabbrica 1

Informazioni generali:
Sito: 10109
CA: 3
Foglio catastale: 65
Particella: 71, 72, 73
Sigla: MTN
Tipologia: Militare
Specificare: Mura
Funzione originaria: Difensiva
Funzione attuale: Residenziale
Stato di conservazione: Non determinabile
PP Visibili: 1

Definizione:
Tratto delle mura di cinta

Descrizione:
Parte del circuito murario è conservata alla base di edifici residenziali, quasi completamente illeggibile a causa della presenza di intonaco. Tuttavia si percepisce l'andamento orizzontato delle murature in arenaria locale. Questo CF è stato registrato in quanto riconosciuto su base topografica e, per quanto possibile, sulla base della tipologia muraria.

Prospetto Particolare 1

Informazioni generali:
Altezza (sx): 8.7
Altezza (c): 8.7
Altezza (dx): 7.8
Piani: 3
Piani medievali: 2
Fasi medievali: 1
% stratigrafia: 5.0
% stratigrafia medievale: 2.0
Restauro giunti e letti: Parziale
Aree intonacate: Sì
Affidabilità: 1

Murature medievali:
Posa in opera:
corsi orizzontali e paralleli

Note:
Non è possibile determinare lavorazione e finitura dei pezzi.

Prospetto Particolare 2

Informazioni generali:
Altezza (sx): 8.7
Altezza (c): 8.7
Altezza (dx): 7.8
Piani: 3
Piani medievali: 2
Fasi medievali: 1
% stratigrafia: 5.0
% stratigrafia medievale: 2.0
Restauro giunti e letti: Parziale
Aree intonacate

Murature medievali:
Posa in opera:
corsi orizzontali e paralleli

Prospetto Particolare 3

Informazioni generali:
Altezza (sx): 8.7
Altezza (c): 8.7
Altezza (dx): 7.8
Piani: 3
Piani medievali: 2
Fasi medievali: 1
% stratigrafia: 5.0
% stratigrafia medievale: 2.0
Restauro giunti e letti: Parziale
Aree intonacate

Murature medievali:
Posa in opera:
corsi orizzontali e paralleli

Prospetto Particolare 4

Informazioni generali:
Altezza (sx): 8.7
Altezza (c): 8.7
Altezza (dx): 7.8
Piani: 3
Piani medievali: 2
Fasi medievali: 1
% stratigrafia: 5.0
% stratigrafia medievale: 2.0
Restauro giunti e letti: Parziale
Aree intonacate

Murature medievali:
Posa in opera:
corsi orizzontali e paralleli



Monticello Amiata

Indicazioni bibliografiche: CAMMAROSANO, PASSERI 1976, p. 308, n. 18.6; FRANCOVICH *et al.* 2002; GABBRIELLI, GIUBBOLINI, PREZZOLINI 1990, p. 139; KURZE 1985, p. 30; BARBIERI, REDON 1989; Repertorio Farinelli, 14.12; REDON, MECHINI 1999; Repetti 1833-1846, v. 3, p. 567; RONZANI 1990, p. 44; WICKHAM 1989, pp.101-102, 109.

MONTICELLO AMIATA



Monticello Amiata
Sito 10111

Laura Torsellini

Informazioni generali:
Provincia: GR
Comune: Cinigiano
Località: Monticello Amiata
Sigla: MTA
4 Complessi Architettonici
5 Corpi di Fabbrica
5 Prospetti Particolari

Complesso Architettonico 1



Informazioni generali:
Sito: 10111
Sigla: MTA
Funzione originaria: Militare
Funzione attuale: Residenziale

Definizione:
Isolato composto di vari edifici che comprendono la porta di accesso Sud del borgo: Porta Monticelli.

Descrizione:
Porta di accesso Sud del borgo, con un tratto di mura a cui si addossano edifici, lungo via del Popolo.
Attualmente la porta è compresa all'interno di un edificio con funzione residenziale ed è stata sottoposta ad un restauro molto invasivo, con pesante stilatura in cemento di giunti e letti, che ne ha definitivamente compromesso la leggibilità. Rimangono evidenti gli stipiti originari della porta e alcuni conci adiacenti allo stipite sinistro, dal lato esterno al borgo, i cui limiti sono stati obliterati dal suddetto restauro.
La ghiera dell'arco della porta è stata reinserita in una fase post-medievale.
L'altessa media del complesso architettonico è di circa 10 metri.
Non si conservano aperture medievali oltre agli stipiti del fornice originario della porta.
A sinistra della porta, sul lato esterno al orgo, le mura avevano un andamento curvilineo, ma il restauro ha reso impossibile leggerne le diverse fasi costruttive.

Conservazione:
Scarso, dove non pessimo, a causa del pesante restauro subito recentemente.

Complesso Architettonico 2

Informazioni generali:
Sito: 10111
Sigla: MTA
Funzione originaria: Residenziale
Funzione attuale: Residenziale

Definizione:
Isolato composto di vari edifici moderni e uno medievale all'angolo tra Borgo Croce e via dell'Amiata.

Descrizione:
Complesso architettonico costituitosi lungo via dell'Amiata, ai piedi del borgo più antico.
La maggior parte del complesso architettonico è moderno, mentre un edificio con resti di muratura tardo medievale è presente a Nord del complesso architettonico, all'angolo con Borgo Croce.

Conservazione:
La maggior parte del CA è moderno e quindi ben conservato. L'edificio più antico, invece, ha subito pesanti rimaneggiamenti e vi sono stati addossati diversi annessi, anche molto recenti.

Corpo di fabbrica 1

Informazioni generali:
Sito: 10111
CA: 2
Foglio catastale: 174
Particella: 482
Sigla: MTA
Tipologia: Civile
Specificare: Cascina
Funzione originaria: Residenziale, artigianale
Funzione attuale: Residenziale
Stato di conservazione: Lo stato di conservazione è generalmente mediocre poiché il pesante restauro subito e l'addossamento dell'edificio in vetro e cemento hanno modificato l'assetto originario dell'edificio e reso difficile analizzarne le diverse fasi di vita.
PP Visibili: 3

Definizione:
edificio a pianta rettangolare all'angolo tra Borgo Croce e via dell'Amiata.

Descrizione:
Edificio a pianta rettangolare all'angolo tra Borgo Croce e via dell'Amiata. Presenta tre ampie aperture al piano terreno di cui una sola ancora agibile, mentre una è tamponata e l'altra è stata trasformata in finestra.
Al piano superiore si aprono finestre moderne. La muratura è costituita da elementi litici e inserti in laterizio ed è stata restaurata con una pesante stilatura in cemento di giunti e letti.
Dal lato opposto al fronte strada l'edificio è stato ampliato con una struttura in vetro e metallo per ampliarne la superficie interna e tsformarlo in casa di abitazione. Si tratta probabilmente di un antico edificio colonico alle porte del borgo vero e proprio, come sembra suggerire la presenza dei due ampi portali in disuso al pian terreno e il terzo portale, più recente, ancora aperto.

Prospetto Particolare 1

Informazioni generali:
Altezza (sx): 6.0
Altezza (c): 6.3
Altezza (dx): 6.3
Orientamento: Ovest
Piani: 2
Piani medievali: 2
Fasi: 3
Fasi medievali: 2
% stratigrafia: 70.0
% stratigrafia medievale: 30.0
Complessità stratigrafica: 1
Restauro giunti e letti: Sì
Affidabilità: 1
Aree intonacate: No

Murature medievali:
Posa in opera:
corsi orizzontali e paralleli
Lavorazione:
pietre sbozzate
pietre sbozzate a squadro
conci squadrati ***(A)***
Finitura:
regolarizzata
spianata ***(A)***
perfettamente spianata ***(A)***

Note:
I conci squadrati e perfettamente spianati segnalati come angolata fanno in realtà parte del portale.

Piano 1

Materiali:
Trachite (fase 1 e 2);
Trachite e laterizi (fase 2)

SX:
Fasi: 1 e 2
Apertura: Portale
Intradosso: A tutto sesto
Estradosso: A tutto sesto

C:
Fasi: 1
Apertura: Portale
Intradosso: A tutto sesto
Estradosso: A tutto sesto

DX:
Fasi: 2
Apertura: Portale
Intradosso: A sesto ribassato
Estradosso: A sesto ribassato

Note:

Fase1: Medioevo
Fase2: prima età moderna

Piano 2

Materiali:
Trachite (fase 1 e 2); laterizi (fase 2)

SX:
Fasi: 1 e 2
Apertura: Finestra
Intradosso: Architrave
Estradosso: Architrave

Note:
Fase 1: Medioevo, Fase 2: prima età moderna.

Complesso Architettonico 3

Informazioni generali:
Sito: 10111
Sigla: MTA
Funzione originaria: Residenziale
Funzione attuale: Residenziale

Definizione:
Isolato urbano tra via de' Macelli e via Diacceto, a Ovest del borgo antico.

Descrizione:
Isolato urbano tra via de' Macelli e via Diacceto.
L'allineamento degli edifici su via de' Macelli ricalca probabilmente l'allineamento delle mura di cinta del borgo fortificato.
Dove via de' Macelli diventa via del Colonnello si trovava forse la terza porta del borgo.
Parte dei corpi di fabbrica dell'isolato, almeno quelli vicini a questa porta potrebbero avere avuto funzioni di accoglienza.
Questa funzione, ricordata da alcuni stemmi ritrovati durante la ristrutturazione di alcuni edifici, è stata indicata da fonti orali per gli edifici tra via Diacceto e via Grande, uniti a quelli di Chiasso Largo da un passaggio sopraelevato.
La maggior parte degli edifici è intonacata con uno spesso intonaco cementizio, rimangono scoperti due soli prospetti lungo il Chiasso Largo (CF1 e 2).

Conservazione:
Non è possibile determinare con esattezza lo stato di conservazione degli edifici che compongono il complesso architettonico, in quanto coperti di intonaco.
Nella parte in cui parte dell'intonaco è caduto, sul Chiasso Largo, lo stato di conservazione è mediocre, a causa dei numerosi rimaneggiamenti subiti.

Osservazioni:
Fonti orali attribuiscono agli edifici più vicini al Chiasso Largo la funzione di Spedale, convalidata dal ritrovamento di alcuni stemmi durante i lavori di ristrutturazione di parte degli edifici del complesso architettonico.

Corpo di fabbrica 1

Informazioni generali:
Sito: 10111
CA: 3
Sigla: MTA
Foglio catastale: 174
Particella: 182
Tipologia: Civile
Specificare: Spedale?
Funzione originaria: Residenziale
Funzione attuale: Residenziale
Stato di conservazione: Mediocre, a causa dei numerosi interventi subiti e della parziale intonacatura.
PP Visibili: 2

Cronologia:
Posteriore a: CF2

Definizione:
Edificio a pianta rettangolare all'angolo tra via Diacceto e Chiasso Largo.

Osservazioni:
Sia il CF1 che I CF2 fanno parte della stessa particella catastale.

Descrizione:
Edificio a pianta rettangolare all'angolo tra via Diacceto e Chiasso Largo.
Il prospetto principale, su via Diacceto, è quasi completamente intonacato con uno spesso intonaco cementizio.
Il prospetto sul Chiasso largo presenta invece un intonaco antico, quasi completamente caduto, che lascia scoperta parte della muratura.
Il CF1 è appoggiato, sul lato Ovest, al CF2, al quale è stato unito a formare un unico fabbricato.
Forse questo edificio faceva parte di quelli adibiti a spedale.
Al piano terreno su via Diacceto si apre un portale in trachite, probabilmente settecentesco. Al piano superiore finestre moderne.
Anche sul Chiasso Largo il portale è moderno, con chiave di volta monumentale.
L'unica apertura originale è la finestra in alto a destra, sul Chiasso Largo, con una cornice in laterizi e l'arco a tutto sesto a doppia ghiera.

Prospetto Particolare 1



Informazioni generali:
Orientamento: Nord
Altezza (sx): 7.3
Altezza (c): 8.7
Altezza (dx): 8.5
Piani: 4
Piani medievali: 3
Fasi: 4
Fasi medievali: 3
% stratigrafia: 80.0
% stratigrafia medievale: 50.0
Complessità stratigrafica: 2
Restauro giunti e letti: Parziale
Affidabilità: 2
Aree intonacate: Sì

Murature medievali:
Posa in opera:
corsi orizzontali e paralleli
Lavorazione:
pietre sbozzate
pietre sbozzate a squadro ***(A)***
Finitura:
regolarizzata
regolarizzata ***(A)***

Note:
Le uniche aperture originali sono la finestra ad arco tutto sesto, in laterizi, in alto a destra e i resti dello stipite di una seconda finestra al secondo piano.

Piano 1

Materiali:
Trachite (fase 1)
Calcare, trachite, laterizi (fase 2)

C:
Fasi: 2
Apertura: Portale
Intradosso: A tutto sesto
Estradosso: A tutto sesto

Note:
La chiave di volta del portale è monumentale.

Piano 2

Materiali:
Calcare, trachite (fase 1)
Calcare, trachite, laterizi (fase 2)

SX:
Fasi: 2
Apertura: Finestra
Intradosso: A tutto sesto
Estradosso: A tutto sesto

DX:
Fasi: 2
Apertura: Finestra
Intradosso: A sesto ribassato
Estradosso: A sesto ribassato

Note:
Si conservano solo lo stipite destro e una piccola porzione dell'arco.
La finestra in laterizi ha gli stipiti composti da 1 laterizio posto di fascia alternato a 2 posti di testa.
La ghiera dell'arco è doppia: la più interna è composta da laterizi posti di fascia per verticale; la più esterna è composta di laterizi posti di fascia per orizzontale.

Piano 3

Materiali:
Calcare, trachite, laterizi (fase 2)

DX:
Fasi: 2

Apertura: Finestra
Intradosso: A tutto sesto
Estradosso: A tutto sesto

Note:
La finestra in laterizi ha gli stipiti composti da 1 laterizio posto di fascia alternato a 2 posti di testa.
La ghiera dell'arco è doppia: la più interna è composta da laterizi posti di fascia per verticale; la più esterna composta di laterizi posti di fascia per orizzontale

Corpo di fabbrica 2

Informazioni generali:
Sito: 10111
CA: 3
Sigla: MTA
Sigla: MTA
Foglio catastale: 174
Particella: 182
Tipologia: Civile
Specificare: Abitazione
Funzione originaria: Civile
Funzione attuale: Civile
Stato di conservazione: Mediocre, a causa dei numerosi interventi subiti e della parziale intonacatura.
PP Visibili: 2

Cronologia:
Anteriore a: CF1

Definizione:
Edificio a pianta rettangolare all'angolo tra via de' Macelli e Chiasso Largo.

Descrizione:
Edificio a pianta rettangolare all'angolo tra via de' Macelli e Chiasso Largo.
Il prospetto verso il Chiasso Largo ha l'intonaco quasi del tutto scomparso che lascia scoperta parte della muratura.
In basso a destra di questo prospetto si conservano alcuni corsi di una muratura in alberese che sembra costituire la parte più antica dell'edificio.
Questa porzione di muratura potrebbe, forse, essere posta in connessione con la probabile presenza, in quest'area di una delle porte del borgo.

Osservazioni:
Sia il CF1 che il CF2 fanno parte della stessa particella catastale

Prospetto Particolare 1



Informazioni generali:
Orientamento: Sud
Altezza (sx): 8.5
Altezza (c): 8.6
Altezza (dx): 8.5
Piani: 4
Piani medievali: 3
Fasi: 4
Fasi medievali: 3
% stratigrafia: 30.0
% stratigrafia medievale: 20.0
Complessità stratigrafica: 2
Restauro giunti e letti: Parziale
Affidabilità: 2
Aree intonacate: Sì

Murature medievali:
Posa in opera:
corsi orizzontali e paralleli
Lavorazione:
pietre sbozzate
pietre sbozzate a squadro
pietre sbozzate a squadro ***(A)***
Finitura:
regolarizzata
regolarizzata ***(A)***

Note:
I conci sbozzati a squadro e regolarizzati segnalati come angolata si riferiscono anche allo stipite conservato.

Piano 1

Materiali:
Alberese (fase 1)
Alberese, trachite (fase 2)
Alberese, trachite, laterizi (fase 3)

SX:
Fasi: 1, 2, 3
Apertura: Portale
Intradosso: A sesto ribassato

Estradosso: A sesto ribassato

DX:
Fasi: 1
Apertura: Portale

Note:
Di entrambi i portali non è possibile determinare la copertura originale, per cui la tipologia di copertura è da riferire esclusivamente alla fase 3 dell'edificio.
Del portale a destra si vede solo lo stipite sinistro.
La parte destra potrebbe essere scomparsa oppure soltanto coperta dall'intonaco residuo.
Potrebbe per altro trattarsi anche dell'angolata destra originaria di questo edificio.

Piano 2

Materiali:
Calcare, trachite (fase 2)
Calcare, trachite, laterizi (fase 3)

SX:
Fasi: 3
Apertura: Finestra

MSX:
Fasi: 3
Apertura: Finestra
Intradosso: A tutto sesto
Estradosso: A tutto sesto

CDX:
Fasi: 3
Apertura: Finestra
Intradosso: A sesto ribassato
Estradosso: A sesto ribassato

Note:
Delle finestre si conservano solo uno stipite e una parte dell'arco.
In entrambi i casi si tratta di finestre in laterizi, con stipiti composti da laterizi disposti in maniera alternata di fascia e di testa (uno di fascia, due di testa).
L'arco di entrambe è costituito da una doppia ghiera di laterizi posti di testa e poggia direttamente sugli stipiti.
La ghiera più interna ha i laterizi posti per verticale, mentre quella più esterna ha i laterizi disposti per orizzontale.

Piano 3

Materiali:
Calcare, trachite, laterizi (fase 3)
Ci sono tracce di due finestre ad arco, smontate e tamponate.

Complesso Architettonico 4

Informazioni generali:
Sito: 10111
Sigla: MTA
Funzione originaria: Residenziale
Funzione attuale: Residenziale

Definizione:
Isolato urbano tra via Roma/via Grande, angolo via della Canonica, e via Pazzani.

Descrizione:
Isolato urbano tra via Roma/via Grande, angolo via della Canonica, e via Pazzani.
Comprende l'edificio destinato originariamente alla funzione di Canonica, in via Roma /via Grande, con altri edifici ad esso addossati, forse per divenirne gli annessi.
La maggior parte degli edifici sono intonacati con un pesante intonaco cementizio, mentre l'edificio della Canonica è stato recentemente restaurato con una pesante stilatura in cemento di giunti e letti.
Un altro edificio, probabilmente la vera e propria canonica, all'angolo tra via Grande e vicolo della Canonica, ha l'ntonaco in via di disfacimento e mostra sul prospetto principale, su via Grande, tracce della muratura originaria.
Di fronte si trova il CA3, probabilmente adibito a spedale.

Conservazione:
Non è possibile stabilire l'effettiva conservazione degli edifici intonacati.
La conservazione dell'edificio della Canonica è mediocre a causa del pesante restauro subito.

Corpo di fabbrica 1

Informazioni generali:
Sito: 10111
CA: 4
Sigla: MTA
Foglio catastale: 174
Particella: 174, 190
Tipologia: Religiosa, civile
Specificare: Canonica (detto, probabilmente casa di abitazione)
Funzione originaria: Residenziale e religiosa?
Funzione attuale: Residenziale
Stato di conservazione: Mediocre a causa dei numerosi interventi subiti e del pesante restauro in cemento di giunti e letti.
PP Visibili: 1

Definizione:
Edificio adibito a Canonica in via Grande 21.

Descrizione:
Edificio a pianta rettangolare in via Grande 21, si dice fosse adibito a Canonica.
L'unico prospetto visibile è quello affacciato su via Grande, che è stato pesantemente restaurato con

stilatura in cemento di giunti e letti.
Al piano terreno, oltre al portale in arenaria, si conservano soltanto aperture moderne.
Il portale in arenaria è in conci squadrati e perfettamente spianati. La ghiera dell'arco conserva le tracce della linea originaria di progettazione e sagomatura dei conci che non è stata attuata e che avrebbe reso la forma dell'estradosso ancora più acuta, quasi a schiena d'asino. Il concio di chiave conserva in bassorilievo una croce astile biforcata.
Al piano superiore invece una cornice marcapiano in laterizi fa da base ai resti di finestre a tutto sesto in laterizi.

Prospetto Particolare 1



Informazioni generali:
Orientamento: Est
Altezza (sx): 7.3
Altezza (c): 7.2
Altezza (dx): 7.2
Piani: 3
Piani medievali: 2
Fasi: 3
Fasi medievali: 2
% stratigrafia: 60.0
% stratigrafia medievale: 30.0
Complessità stratigrafica: 2
Restauro giunti e letti: Sì
Affidabilità: 1
Aree intonacate: No

Murature medievali:
Posa in opera:
corsi orizzontali e paralleli
Lavorazione:
pietre sbozzate
pietre sbozzate a squadro ***(A)***
Finitura:
regolarizzata

Note:
È visibile solo parte dell'angolata sinistra, molto danneggiata dal posizionamento di una grondaia

Piano 1

Materiali:
Trachite, laterizi (fase 1 e 2)

C:
Fasi: 2
Apertura: Portale
Intradosso: A tutto sesto
Estradosso: A sesto acuto

Note:
È presente una cornice marcapiano in laterizi che si conserva solo parzialmente

Piano 2

Materiali:
Trachite, laterizi (fase 1 e 2)

MSX:
Fasi: 1
Apertura: Finestra
Intradosso: A tutto sesto
Estradosso: A tutto sesto

C:
Fasi: 1
Apertura: Finestra
Intradosso: A tutto sesto
Estradosso: A tutto sesto

DX:
Fasi: 1
Apertura: Finestra
Intradosso: A tutto sesto
Estradosso: A tutto sesto

Note:
Delle finestre in laterizi si conservano solo parte degli stipiti e degli archi, poi tagliati dall'apertura delle finestre più recenti.
Gli stipiti delle finestre sono in laterizi disposti in modo alternato di fascia e di testa (uno di fascia, due di testa ecc.).
Gli archi hanno una doppia ghiera in laterizi disposti di testa.

Corpo di fabbrica 2

Informazioni generali:
Sito: 10111
CA: 4
Sigla: MTA
Sigla: MTA
Sigla: MTA
Foglio catastale: 174
Particella: 176
Tipologia: Religiosa, civile
Specificare: Probabilmente la Canonica
Funzione originaria: Residenziale e religiosa?
Funzione attuale: Residenziale
Stato di conservazione: Mediocre a causa dell'intonaco che la ricopre quasi per intero. Al di sotto dell'intonaco la muratura sembrerebbe però piuttosto ben conservata.
PP Visibili: 2

Definizione:

Edificio a pianta rettangolare in via Grande 34, all'angolo con chiasso della Canonica.

Descrizione:
Edificio a pianta rettangolare a 2 piani, di cui il secondo piuttosto basso, e un abbaino sul prospetto sul chiasso della Canonica (altezza massima cinque metri).
Su via Grande si apre un portale in arenaria a tutto sesto nell'intradosso e a sesto leggermente acuto nell'estradosso che presenta ancora la traccia della linea di progetto originario che lo avrebbe reso più acuto, quasi a schiena d'asino. Sulla chiave di volta croce greca a coda di rondine.
Si conservano scarsissime tracce della muratura originaria in arenaria e raro calcare intorno alla ghiera dell'arco.
Al piano terra è presente una finestra rettangolare moderna.
Al primo piano, sopra il portale, si apre un'altra piccola finestra sempre moderna.
Il secondo prospetto è fortemente rimaneggiato e non conserva tracce visibili di murature medievali.

Prospetto Particolare 1



Informazioni generali:
Orientamento: Est
Altezza (sx): 5.0
Altezza (c): 5.0
Altezza (dx): 5.0
Piani: 2
Piani medievali: 2
Fasi: 3
Fasi medievali: 1
% stratigrafia: 15.0
% stratigrafia medievale: 5.0
Complessità stratigrafica: 1
Restauro giunti e letti: No
Affidabilità: 1
Aree intonacate: Sì

Murature medievali:
Posa in opera:
corsi non orizzontali e paralleli

Lavorazione:
pietre sbozzate
conci squadrati ***(A)***
Finitura:
regolarizzata
assente
perfettamente spianata ***(A)***

Note:
I conci squadrati e perfettamente spianati appartengono al portale, poiché non sono visibili le angolate.

Piano 1

Materiali:
Arenaria, zeppe in laterizi (fase 1)

SX:
Fasi: 1
Apertura: Portale
Intradosso: A tutto sesto
Estradosso: A sesto acuto

Piano 2

Materiali:
Arenaria, raro calcare, zeppe in laterizi (fase 1)

Complesso Architettonico 5

Informazioni generali:
Sito: 10111
Sigla: MTA
Funzione originaria: Militare
Funzione attuale: Residenziale

Definizione:
Isolato urbano con Porta San Francesco, a Nord dell'abitato.

Descrizione:
Complesso di edifici che comprendono al loro interno la porta San Francesco.
Probabilmente gli edifici dell'isolato conservano al loro interno parte della cinta muraria, ma attualmente non sono più visibile le connsessioni tra i vari edifici e tra questi e la porta poiché tutti i prospetti visibili, tranne uno, sono coperti da un pesante intonaco cementizio.

Conservazione:
Non è possibile stabilire lo stato di conservazione dei vari edifici poiché sono intonacati.
La conservazione dell'unico prospetto visibile è buona, ma anche in questo caso l'intonaco copre più della metà del prospetto.

Corpo di fabbrica 5

Informazioni generali:
Sito: 10111
CA: 5
Sigla: MTA
Foglio catastale: 174
Particella: 104
Tipologia: Militare
Specificare: Porta
Funzione originaria: Militare
Funzione attuale: Civile
Stato di conservazione: Non determinabile a causa dell'intonaco. La muratura lasciata scoperta è in buono stato di conservazione.
PP Visibili: 4

Definizione:
Porta San Francesco.

Descrizione:
Porta di accesso all'abitato dal lato Nord. Gli stipiti e l'arco sono in peperino. L'angolata dell'edificio è visibile solo sul prospetto Nord, sotto la volta delgli edifici addossati ad Est della porta vera e propria.
L'arco della porta è a tutto sesto nell'intradosso e a sesto acuto nell'estradosso, con chiave di volta evidenziata.
Le mensole su cui si imposta l'arco sono modanate e decorate sulla faccia interna all'arco.
La mensola sinistra presenta due piccoli medaglioni, uno con una rosetta, l'altro illeggibile.
La mensola destra conserva tracce di un altro medaglione non più leggibile.
La finestra al piano superiore del prospetto Nord, esterno al borgo è rettangolare e moderna.
Il rpospetto Sud, interno al borgo, presenta tre finestre, ma è completamente intonacato.
La porta pconserva ancora gli alloggiamenti dei cardini e gli allogiiamenti per le travi di chiusura, ma la muratura è coperta da intonaco.

Prospetto Particolare 1

Informazioni generali:
Orientamento: Nord
Altezza (sx): 8.8
Altezza (c): 8.8
Altezza (dx): 8.8
Piani: 2
Piani medievali: 2
Fasi: 3
Fasi medievali: 1
% stratigrafia: 50.0
% stratigrafia medievale: 30.0
Complessità stratigrafica: 1
Restauro giunti e letti: No
Affidabilità: 2
Aree intonacate: Sì

Murature medievali:
Posa in opera:
corsi orizzontali e paralleli
Lavorazione:
pietre sbozzate a squadro
conci squadrati ***(A)***
Finitura:
regolarizzata
spianata ***(A)***

Piano 1

Materiali:
Trachite (fase 1)

CDX:
Fasi: 1
Apertura: Fornice
Intradosso: A tutto sesto
Estradosso: A sesto ribassato

Piano 2

Materiali:
Trachite (fase 1)



Roccalbegna

Indicazioni bibliografiche: CAMMAROSANO, PASSERI 1976, p. 365, n. 47.1; COLLAVINI 1998, pp. 68n, 172n, 322-323, 347, 362, 389, 392, 394, 459-460, 463, 470, 477-478, 530, 540; CORRIDORI 1975; CORRIDORI 2004, p. 257-267; FRANCOVICH *et al.* 2002, p. 44; GABBRIELLI, GIUBBOLINI, PREZZOLINI 1990, p. 148-149; LIBERATI 1937; REDON 1994, pp. 179-185; Repetti 1833-1846, v. 1, p. 60-61; v. 4, p. 781-785; v. 5, p. 635; v. 6S, p. 217; Repertorio Farinelli, 36.01; WICKHAM, FENTRESS 2002, pp. 261, 271.

ROCCALBEGNA

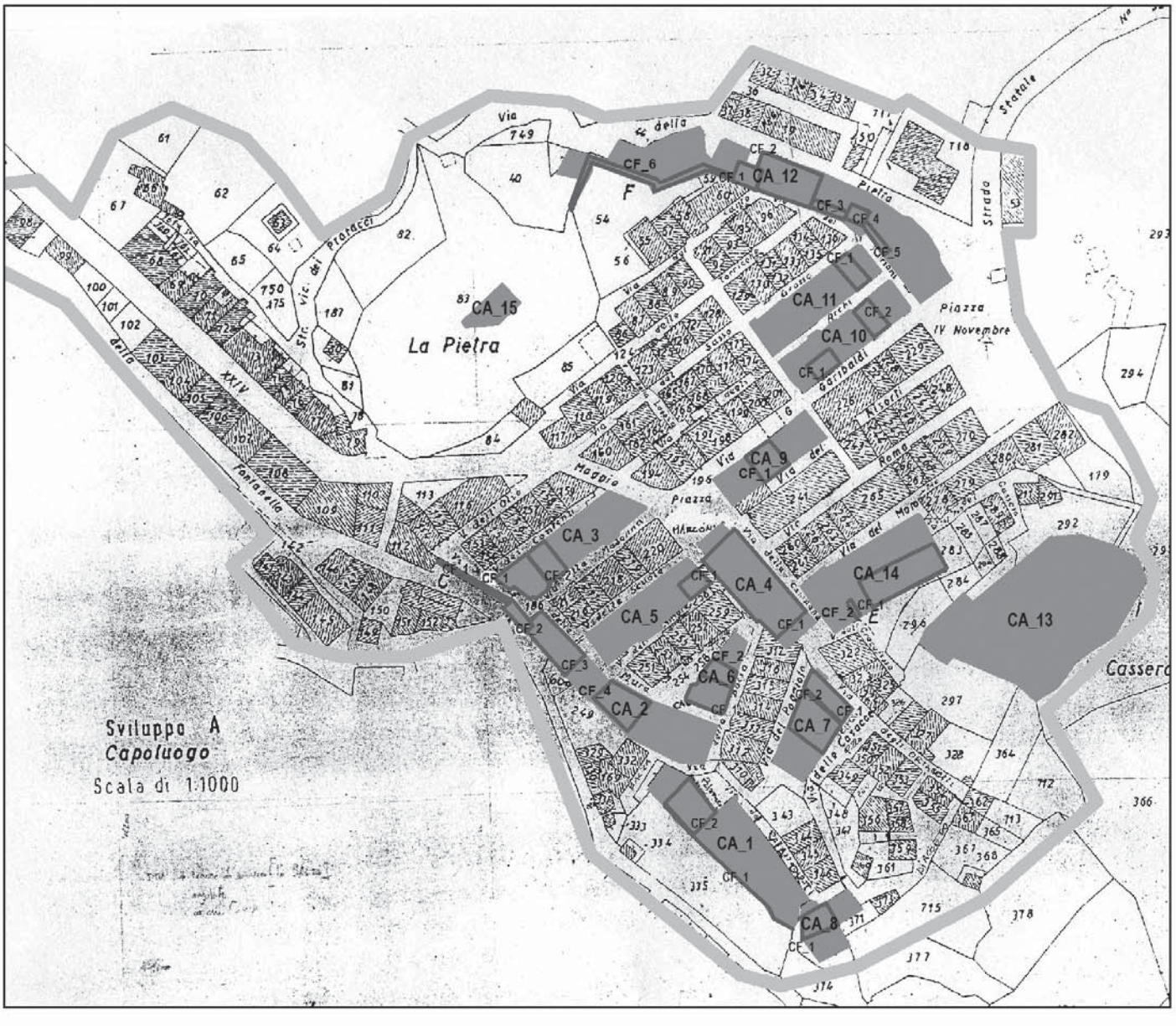

Roccalbegna
Sito 10102

Chiara Marcotulli

Informazioni generali:
Provincia: GR
Comune: Roccalbegna
Località: Roccalbegna
Sigla: RAB
15 Complessi Architettonici
29 Corpi di Fabbrica
62 Prospetti Particolari

Complesso Architettonico 1

Informazioni generali:
Sito: 10102
Sigla: RAB
Funzione originaria: Militare, residenziale
Funzione attuale: Residenziale

Definizione:
Tratto della cinta muraria ed edifici d'abitazione addossati ad essa.

Descrizione:
Tratto della cinta muraria nella parte Sud del sito, con addossati edifici di abitazione.
Il complesso architettonico è costituito da due corpi di fabbrica: la cinta muraria, visibile sul lato Sud, e le strutture sovrapposte (dette il "Palazzaccio"), visibili su via del Palazzaccio a Nord. Ne risulta che la funzione originaria era quindi duplice: militare e residenziale.
L'intero complesso ha subito recenti interventi di ristrutturazione, soprattutto il consolidamento di giunti e letti e un limitato rialzamento (tutto il lato Sud e la parte Nord dell'interno), che però non hanno alterato sostanzialmente l'aspetto originario.

Conservazione:
Buono

Corpo di Fabbrica 1

Informazioni generali:
Sito: 10102
Complesso Architettonico: 1
Foglio catastale: 67/A
Particella: 339, 340, 342
Sigla: RAB
Tipologia: Militare
Specificare: Mura urbiche
Funzione originaria: Difensiva
Funzione attuale: Residenziale
Stato di conservazione: Buono
PP Visibili: 1

Definizione:
Tratto di mura meridionali del borgo.

Descrizione:
Corpo di fabbrica costituito da una porzione delle mura meridionali del borgo, che si estende su tre particelle catastali.
Si conserva un'unica apertura medievale (un portalino architravato), sul limite sinistro del PP1. Le fasi post-medievali riguardano il rialzamento e le aperture posti nella parte sommitale del prospetto visibile.

Cronologia:
Anteriore a: CF2

Prospetto Particolare 1



Informazioni generali:
Orientamento: Sud
Altezza (sx): 10.00
Altezza (c): 9.10
Altezza (dx): 8.80
Piani: 3
Piani medievali: 2
Fasi: 3
Fasi medievali: 1
% stratigrafia: 90.0
% stratigrafia medievale: 75.0
Complessità stratigrafica: 1
Restauro giunti e letti: Sì
Affidabilità: 3
Aree intonacate: No

Murature medievali:
Posa in opera:
corsi orizzontali e paralleli
Lavorazione:
pietre spaccate
pietre sbozzate
pietre sbozzate ***(A)***
pietre sbozzate a squadro ***(A)***
conci squadrati ***(A)***
Finitura:
assente
regolarizzata
regolarizzata ***(A)***
spianata ***(A)***

Piano 1

Materiali:
Calcare, arenaria (fase 1)

SX:
Fasi: 1
Apertura: Portale
Intradosso: Architrave
Estradosso: Architrave

Note:
Il portale (tamponato) ha stipiti in calcare squadrato e sbozzato a squadro, spianati e architrave in arenaria. La soglia non si è conservata.

Piano 2

Materiali:
Calcare (fase 1)

Corpo di Fabbrica 2



Informazioni generali:
Sito: 10102
Complesso Architettonico: 1
Foglio catastale: 67/A
Particella: 339
Sigla: RAB
Tipologia: Civile
Specificare: Abitazione
Funzione originaria: Residenziale e difensiva
Funzione attuale: Residenziale
Stato di conservazione: Buono
PP Visibili: 3

Definizione:
Abitazioni annesse alla cinta muraria del borgo.

Descrizione:
Il corpo di fabbrica è costituito da un edificio civile che si appoggia al prospetto interno della cinta muraria.
La fase medievale si trova in un buono stato di conservazione, nonostante il consolidamento di giunti e letti.
Nessuno dei prospetti conserva aperture medievali. Nell'angolo Nord del corpo di fabbrica (tra il PP1 e il PP2) l'edificio è stato ampliato in epoca post-medievale, creando un passaggio coperto sotto il quale è attualmente visibile il PP1.

Prospetto Particolare 1



Informazioni generali:
Orientamento: Ovest
Altezza (sx): 3.60
Altezza (c): 3.20
Altezza (dx): 2.20
Piani: 2
Piani medievali: 2
Fasi: 3
Fasi medievali: 1
% stratigrafia: 80.0
% stratigrafia medievale: 70.0
Complessità stratigrafica: 1
Restauro giunti e letti: Sì
Affidabilità: 2
Aree intonacate: No

Murature medievali:
Posa in opera:
corsi non orizzontali e paralleli
Lavorazione:
pietre spaccate
pietre sbozzate a squadro ***(A)***
Finitura:
assente
assente ***(A)***
regolarizzata ***(A)***

Note:
Nell'angolata sinistra alcuni conci sono privi di finitura, altri sono regolarizzati.

Piano 1

Materiali:
Calcare (fase 1)

Prospetto Particolare 2



Informazioni generali:
Orientamento: Nord
Altezza (sx): 5.40
Altezza (c): 5.60
Altezza (dx): 6.40
Piani: 2
Piani medievali: 2
Fasi: 4
Fasi medievali: 1
% stratigrafia: 90.0
% stratigrafia medievale: 60.0
Complessità stratigrafica: 1
Restauro giunti e letti: Sì
Affidabilità: 3
Aree intonacate: No

Murature medievali:
Posa in opera:
corsi non orizzontali e paralleli
Lavorazione:
pietre spaccate
pietre sbozzate
Finitura:
assente
assente ***(A)***
regolarizzata
regolarizzata ***(A)***

Note:
il prospetto conserva una fila di buche pontaie in ciascun piano.

Piano 1

Materiali:
Calcare (fase 1)

Piano 2

Materiali:
Calcare (fase 1)

Prospetto Particolare 3



Informazioni generali:
Orientamento: Est
Altezza (sx): 7.50
Altezza (c): 7.50
Altezza (dx): 7.50
Piani: 2
Piani medievali: 2
Fasi: 3
Fasi medievali: 1
% stratigrafia: 90.0
% stratigrafia medievale: 75.0
Complessità stratigrafica: 1
Restauro giunti e letti: Parziale
Affidabilità: 3
Aree intonacate: No

Murature medievali:
Posa in opera:
corsi non orizzontali e paralleli
Lavorazione:
pietre spaccate
pietre spaccate ***(A)***
pietre sbozzate
pietre sbozzate ***(A)***
Finitura:
assente
assente ***(A)***
regolarizzata
regolarizzata ***(A)***

Piano 1

Materiali:
Calcare (fase 1)

Piano 2

Materiali:
Calcare (fase 1)

Complesso Architettonico 2

Informazioni generali:
Sito: 10102
Sigla: RAB
Funzione originaria: Militare
Funzione attuale: Residenziale

Definizione:
Tratto della cinta muraria e porta di accesso nella parte sud-Ovest del borgo, tra via S. Caterina e Vicolo Chiuso

Descrizione:
Complesso architettonico comprensivo di quattro corpi di fabbrica: alcuni tratti delle mura urbiche e porta di accesso al borgo, ben conservati anche se non del tutto leggibile a causa del consolidamento di giunti e letti.
Su una porzione delle mura (al centro del complesso architettonico) è stata edificata un'abitazione, attualmente intonacata, tranne la base del prospetto sud, in cui è visibile un paramento murario analogo a quello delle mura.
Il rivestimento del CF3 (uno dei setti murari della cinta) non consente di verificare il rapporto stratigrafico con il CF2 (porta), che è a sua volta successivo al CF1.
La porta si trova in una posizione avanzata rispetto alle mura, aggettante verso l'esterno.

Conservazione:
Buona nella parte Ovest, mediocre relativamente ai CF2, 3, 4.

Corpo di Fabbrica 1



Informazioni generali:
Sito: 10102
Complesso Architettonico: 2
Foglio catastale: 67/A
Particella: 214
Sigla: RAB
Tipologia: Militare
Specificare: Mura urbiche
Funzione originaria: Difensiva
Funzione attuale: Monumentale
Stato di conservazione: Buono
PP Visibili: 2

Definizione:
Tratto di cinta muraria situato nell'area centro-meridionale del sito.

Descrizione:
Il setto murario non ha subito trasformazioni significative, né l'addossamento di strutture successive.
Si conservano una feritoia (attualmente posta a quota alquanto ridotta) sul PP1 e due file di buche pontaie e un portalino. Quest'ultimo elemento con ogni probabilità appartiene ad una fase successiva al primo impianto ed è attualmente tamponato.
Le mura non conservano la quota originaria: la parte sommitale è in crollo.

Cronologia:
Anteriore a: CF2

Prospetto Particolare 1



Informazioni generali:
Orientamento: Sud
Altezza (sx): 8.30
Altezza (c): 7.90
Altezza (dx): 7.70
Piani: 3
Piani medievali: 3
Fasi: 3
Fasi medievali: 1
% stratigrafia: 90.0
% stratigrafia medievale: 75.0
Complessità stratigrafica: 1
Restauro giunti e letti: No
Affidabilità: 3
Aree intonacate: No

Murature medievali:
Posa in opera:
corsi orizzontali e paralleli
Lavorazione:
pietre sbozzate
pietre sbozzate a squadro
pietre sbozzate a squadro ***(A)***
Finitura:
regolarizzata
regolarizzata ***(A)***

Note:
I riferimenti alle finiture della voce "angolata" riguardano gli stipiti della feritoia.

Piano 1

Materiali:
Calcare (fase 1)

CDX:
Fasi: 1, 2, 3
Apertura: Feritoia
Intradosso: Architrave
Estradosso: Architrave

Piano 2

Materiali:
Calcare (fase 1)

Piano 3

Materiali:
Calcare (fase 1)

Prospetto Particolare 2



Informazioni generali:
Orientamento: Nord
Altezza (sx): 6.00
Altezza (c): 5.70
Altezza (dx): 5.30
Piani: 2
Piani medievali: 1
Fasi: 3
Fasi medievali: 2
% stratigrafia: 90.0
% stratigrafia medievale: 80.0
Complessità stratigrafica: 1
Affidabilità: 3
Restauro giunti e letti: Sì
Aree intonacate: No

Murature medievali:
Posa in opera:
corsi orizzontali e paralleli
Lavorazione:
pietre sbozzate
pietre sbozzate a squadro
pietre sbozzate a squadro ***(A)***
conci squadrati ***(A)***
Finitura:
regolarizzata
regolarizzata ***(A)***

Piano 1

Informazioni generali:
Buche pontaie, risega di fondazione

Materiali:
Calcare (fase 1)

MSX:
Fasi: 2
Apertura: Portalino
Intradosso: Architrave
Estradosso: Architrave

CSX:
Fasi: 1, 2, 3
Apertura: Feritoia
Intradosso: Architrave
Estradosso: Architrave

Note:
Gli stipiti del portalino tamponato hanno conci squadrati e l'architrave è sorretto da mensole. I conci degli stipiti della feritoia sono sbozzati a squadro.

Piano 2

Informazioni generali:
Buche pontaie

Materiali:
Calcare (fase 1)

Corpo di Fabbrica 2

Informazioni generali:
Sito: 10102
Complesso Architettonico: 2
Foglio catastale: 67/A
Particella: ad Ovest di 214
Sigla: RAB
Tipologia: Militare
Specificare: Porta delle mura urbiche
Funzione originaria: Porta urbica
Funzione attuale: Accesso monumentale
Stato di conservazione: Restauri e rifacimenti della scarpa.
PP Visibili: 5

Definizione:
Porta fortificata detta "Maremmana".

Descrizione:
Porta urbica nell'area a Sud del sito, detta per questo "porta Maremmana". La porta è costituita all'esterno (PP1) da un fornice in conci squadrati di calcare con intradosso a tutto sesto ed estradosso leggermente sestiacuto, forse molto tardo; a questo prospetto è stata anche addossata una scarpa.
Il prospetto interno (PP2) conserva invece un arcone ribassato in laterizi, post-medievale come la muratura contigua, e soltanto un'angolata (o più probabilmente lo stipite sinistro del fornice originario) nella parte sinistra.

Cronologia:
Posteriore a: CF1

Prospetto Particolare 1



Informazioni generali:
Orientamento: Sud
Altezza (sx): 6.80
Altezza (dx): 6.60
Piani: 1
Piani medievali: 1
Fasi: 3
Fasi medievali: 1
% stratigrafia: 95.0
% stratigrafia medievale: 40.0
Complessità stratigrafica: 2
Restauro giunti e letti: Parziale
Affidabilità: 2
Aree intonacate: No

Murature medievali:
Posa in opera:
corsi orizzontali e paralleli
Lavorazione:
pietre sbozzate
pietre sbozzate a squadro
conci squadrati ***(A)***
Finitura:
bugnata ***(A)***
regolarizzata
regolarizzata ***(A)***
spianata ***(A)***

Piano 1

Materiali:
Calcare (fase 1)

C:
Fasi: 1, 2, 3
Apertura: Fornice
Intradosso: A tutto sesto
Estradosso: A sesto acuto

Note:
Solo la ghiera dell'arco (con conci di calcare spianati ed erosi, poggianti su mensole) è medievale, anche se molto tarda, mentre gli stipiti (in laterizio) sono di Ricostruzione, forse pertinenti al restauro della scarpa.

Prospetto Particolare 2



Informazioni generali:
Orientamento: Nord
Altezza (sx): 6.50
Altezza (dx): 6.10
Piani: 2
Piani medievali: 2
Fasi: 2
Fasi medievali: 1
% stratigrafia: 95.0
% stratigrafia medievale: 10.0
Complessità stratigrafica: 1
Affidabilità: 2
Restauro giunti e letti: Parziale
Aree intonacate: No

Murature medievali:
Posa in opera:
corsi orizzontali e paralleli
Lavorazione:
pietre sbozzate a squadro
conci squadrati ***(A)***
Finitura:
bugnata ***(A)***
regolarizzata

Piano 1

Materiali:
Calcare (fase 1)

Piano 2

Materiali:
Calcare (fase 1)

Prospetto Particolare 3

Informazioni generali:
Orientamento: Ovest
Altezza (sx): 6.80
Altezza (dx): 6.80
Piani: 1
Piani medievali: 1
Fasi: 2
Fasi medievali: 1
% stratigrafia: 95.0
% stratigrafia medievale: 40.0
Complessità stratigrafica: 1
Restauro giunti e letti: Parziale

Affidabilità: 2

Murature medievali:
Posa in opera:
corsi orizzontali e paralleli
Lavorazione:
pietre sbozzate
pietre sbozzate a squadro
conci squadrati ***(A)***
Posa in opera:
corsi orizzontali e paralleli
Finitura:
bugnata ***(A)***
assente
regolarizzata
regolarizzata ***(A)***

Note:
Della fase 1 si conservano il paramento e l'angolata fino a metà del piano 2.

Piano 1

Materiali:
Calcare (fase 1)

Corpo di Fabbrica 3

Informazioni generali:
Sito: 10102
Complesso Architettonico: 2
Foglio catastale: 67/A
Particella: 214
Sigla: RAB
Tipologia: Militare
Specificare: Mura urbiche
Funzione originaria: Difensiva
Funzione attuale: Residenziale
Stato di conservazione: Mediocre (in gran parte intonacato)
PP Visibili: 1

Definizione:
Tratto di cinta muraria

Descrizione:
Tratto della cinta muraria nella parte centrale del CA2, su cui insiste un edificio di abitazione.
Il corpo di fabbrica è quasi completamente intonacato: è risparmiata la base del prospetto Sud tranne il punto di contatto col CF2.
Il paramento murario osservabile appare tuttavia del tutto analogo a quello del PP1 del CF1, consentendo di ipotizzare anche per questo corpo di fabbrica l'anteriorità rispetto alla porta CF2, almeno nella redazione conservata di quest'ultima.

Prospetto Particolare 1



Informazioni generali:
Orientamento: Sud
Altezza (sx): 1.50
Altezza (c): 1.80
Altezza (dx): 1.90
Piani: 3
Piani medievali: 1
Fasi: 2
Fasi medievali: 1
% stratigrafia: 10.0
% stratigrafia medievale: 10.0
Complessità stratigrafica: 1
Restauro giunti e letti: Sì
Affidabilità: 2
Aree intonacate

Murature medievali:
Posa in opera:
corsi orizzontali e paralleli
Lavorazione:
pietre sbozzate a squadro
Finitura:
regolarizzata

Note:
Le misure si riferiscono alla parte non intonacata.

Piano 1

Materiali:
Calcare (fase 1)

Corpo di Fabbrica 4

Informazioni generali:
Sito: 10102
Complesso Architettonico: 2
Foglio catastale: 67/A
Particella: 250
Sigla: RAB
Tipologia: Militare
Specificare: Mura urbiche
Funzione originaria: Difensiva
Funzione attuale: Rudere
Stato di conservazione: Mediocre
PP Visibili: 1

Definizione:
Tratto di mura urbiche.

Descrizione:
Tratto di mura nella parte Est del CA2, il cui unico prospetto visibile (Sud) non è rilevabile a causa della vegetazione e della distanza dal punto di osservazione.
Sono comunque riconoscibili interventi post-medievali, soprattutto nella parte sommitale del paramento.

Prospetto Particolare 1

Informazioni generali:
Orientamento: Sud
Piani: 2
Piani medievali: 2
Fasi: 2
Fasi medievali: 1
% stratigrafia: 80.0
% stratigrafia medievale: 60.0
Complessità stratigrafica: 1
Restauro giunti e letti: No
Affidabilità: 1
Aree intonacate: No

Murature medievali:
Posa in opera:
corsi orizzontali e paralleli
Lavorazione:
pietre sbozzate a squadro
Finitura:
regolarizzata

Note:
La base del prospetto non è accessibile, pertanto non è possibile effettuare misurazioni.

Piano 1

Materiali:
Calcare (fase 1)

Piano 2

Materiali:
Calcare (fase 1)

Complesso Architettonico 3

Informazioni generali:
Sito: 10102
Sigla: RAB
Funzione originaria: Residenziale
Funzione attuale: Residenziale

Definizione:
Isolato urbano tra via dei Contenti e via della Madonna, nella parte Ovest dell'abitato.

Descrizione:
Isolato urbano di forma stretta e allungata compreso fra le vie ortogonali di via dei Contenti, via della Madonna, via delle Mura e via XXIV Maggio, localizzato nei pressi delle mura e della "porta Maremmana" (CA2).
Comprende due soli corpi di fabbrica che conservano fasi medievali.

Conservazione:
Il complesso architettonico è parzialmente intonacato e le murature a vista sono consolidate in giunti e letti.

Corpo di Fabbrica 1



Informazioni generali:
Sito: 10102
Complesso Architettonico: 3
Foglio catastale: 67/A
Particella: 185
Sigla: RAB
Tipologia: Civile
Specificare: Abitazioni
Funzione originaria: Residenziale
Funzione attuale: Residenziale
Stato di conservazione: Mediocre
PP Visibili: 2

Definizione:
Edificio civile con ingresso in via delle Mura n° 6.

Descrizione:

Edificio con ingresso su via delle Mura, servito da un profferlo in pietra, elevato per tre piani fuori terra.
La struttura conserva resti di murature medievali su entrambi i prospetti visibili, ma nessuna apertura relativa a queste fasi, salvo le tracce di due probabili stipiti al centro del piano 1.
Pur essendo il CF1 adiacente al CF2, non è possibile determinarne i rapporti a causa di interventi recenti.

Prospetto Particolare 1



Informazioni generali:
Orientamento: Sud
Altezza (sx): 5.70
Altezza (c): 7.60
Altezza (dx): 9.00
Piani: 3
Piani medievali: 1
Fasi: 3
Fasi medievali: 1
% stratigrafia: 90.0
% stratigrafia medievale: 10.0
Complessità stratigrafica: 1
Restauro giunti e letti: Sì
Affidabilità: 1
Aree intonacate: No

Murature medievali:
Posa in opera:
corsi orizzontali e paralleli
Lavorazione:
pietre sbozzate a squadro
Finitura:
regolarizzata

Note:
La scarsa affidabilità del prospetto è dovuta ai pesanti interventi di restauro dei giunti e dei letti.

Piano 1

Materiali:
Calcare (fase 1)

C:
Fasi: 1
Apertura: Finestra
Intradosso: Architrave
Estradosso: Architrave

Note:
Si conserva un'esigua porzione di paramento murario a causa dell'addossamento del profferlo in epoca post-medievale.
Il portale ad arco sulla destra sembra frutto di un rimontaggio.

Prospetto Particolare 2



Informazioni generali:
Orientamento: Ovest
Altezza (sx): 6.50
Altezza (c): 6.90
Altezza (dx): 7.20
Piani: 3
Piani medievali: 1
Fasi: 3
Fasi medievali: 1
% stratigrafia: 90.0
% stratigrafia medievale: 30.0
Complessità stratigrafica: 1
Restauro giunti e letti: Sì
Affidabilità: 1
Aree intonacate: No

Murature medievali:
Posa in opera:
corsi orizzontali e paralleli
Lavorazione:
pietre sbozzate
pietre sbozzate ***(A)***
pietre sbozzate a squadro ***(A)***
Finitura:
regolarizzata
regolarizzata ***(A)***

Note:
La scarsa affidabilità del prospetto è dovuta ai pesanti interventi di restauro dei giunti e dei letti.

Piano 1

Materiali:
Calcare (fase 1)

Note:
Si conserva una porzione di paramento medievale di circa 15 corsi.

Corpo di Fabbrica 2



Informazioni generali:
Sito: 10102
Complesso Architettonico: 3
Foglio catastale: 67/A
Particella: 188
Sigla: RAB
Tipologia: Civile
Specificare: Abitazioni
Funzione originaria: Residenziale
Funzione attuale: Residenziale
Stato di conservazione: Mediocre
PP Visibili: 2

Definizione:
Edificio civile tra Via della Madonna e Via dei Contenti.

Descrizione:
Edificio civile con due prospetti visibili: uno, con tracce di murature medievali ma privo di aperture relative ad esse, affacciato su via dei Contenti, l'altro completamente di epoca moderna su via della Madonna (ai n°16 e 28).
Sul PP1 si rileva solo una stretta fascia di muratura medievale al piano 1, ma con pesanti ritocchi di epoca recente. Tutte le aperture oggi visibili sono moderne.

Osservazioni:
È adiacente al CF1 ma i rapporti stratigrafici non sono verificabili a causa degli interventi recenti.

Prospetto Particolare 1



Informazioni generali:
Orientamento: Ovest
Altezza (sx): 5.80
Altezza (c): 7.20
Altezza (dx): 7.40
Piani: 3
Piani medievali: 1
Fasi: 4
Fasi medievali: 1
% stratigrafia: 90.0
% stratigrafia medievale: 25.0
Complessità stratigrafica: 1
Restauro giunti e letti: Sì
Affidabilità: 1
Aree intonacate: No

Murature medievali:
Posa in opera:
corsi orizzontali e paralleli
Lavorazione:
pietre sbozzate
pietre sbozzate a squadro
Finitura:
regolarizzata

Piano 1

Materiali:
Calcare (fase 1)

Note:
Si conservano solo quindici corsi in basso a destra.

Complesso Architettonico 4

Informazioni generali:
Sito: 10102
Sigla: RAB
Funzione originaria: Religiosa
Funzione attuale: Religiosa

Definizione:
Isolato urbano comprendente la chiesa di S. Pietro, localizzata nella parte centrale del borgo.

Descrizione:
Isolato urbano, orientato Est-Ovest, localizzato fra via delle Balze e via delle Campane, comprendente la chiesa di S. Pietro (CF1), alla cui parete di fondo sono stati successivamente addossate la scarsella (CF2, a Sud) e la sacrestia (CF3, a Nord). La chiesa è orientata Est-Ovest e la facciata si trova su piazza Marconi.

Conservazione:
buona

Corpo di Fabbrica 1

Informazioni generali:
Sito: 10102
Complesso Architettonico: 4
Foglio catastale: 67/A
Particella: A
Sigla: RAB
Tipologia: Religiosa
Specificare: Pieve
Funzione originaria: Religiosa
Funzione attuale: Religiosa
Stato di conservazione: Buono
PP Visibili: 3

Definizione:
Pieve dei Santi Pietro e Paolo.

Descrizione:
Il CF1 individua l'aula, orientata Est-Ovest e localizzata tra via delle Campane e via della Balza, con facciata su piazza Marconi.
L'area absidale è il risultato dell'aggiunta di due corpi di fabbrica post-medievali.
Il portale in facciata (PP1) è aggettante, con timpano e sormontato da un rosone presumibilmente reinserito (sono presenti zeppe in laterizio).
Il PP2 conserva due monofore trilobate, restaurate; il PP3 ha un portalino.

Osservazioni:
Le pareti e le aperture sono vistosamente fuori piombo e fuori asse a causa di cedimenti strutturali avvenuti già in corso d'opera. Per lo stesso motivo si deve essere resa necessaria la scarpa sul PP3.

Prospetto Particolare 1



Informazioni generali:
Orientamento: Ovest
Altezza (sx): 11.00
Altezza (c): 12.80
Altezza (dx): 11.70
Piani: 2
Piani medievali: 2
Fasi: 3
Fasi medievali: 2
% stratigrafia: 90.0
% stratigrafia medievale: 80.0
Complessità stratigrafica: 1
Restauro giunti e letti: Parziale
Affidabilità: 3
Aree intonacate: Sì

Murature medievali:
Posa in opera:
corsi orizzontali e paralleli
Lavorazione:
conci squadrati
conci squadrati ***(A)***
Finitura:
spianata
spianata ***(A)***

Note:
La fase 2 è riferibile ad un restauro di epoca medievale, legato al crollo e ricostruzione del rosone, probabilmente ancora in corso d'opera.

Piano 1

Materiali:
Calcare (fase 1)

C:
Fasi: 1, 2, 3
Apertura: Portale
Intradosso: A tutto sesto
Estradosso: A tutto sesto

Note:
Il portale ha sia un arco a tutto sesto racchiuso dal timpano, sia un architrave.
L'aggetto è composto alternativamente da pilastrini e colonne tortili, che proseguono nell'archivolto

Piano 2

Materiali:
Calcare (fasi 1 e 2)

C:
Fasi: 2, 3
Apertura: Rosone

Prospetto Particolare 2



Informazioni generali:
Orientamento: Nord
Altezza (sx): 12.30
Altezza (c): 11.00
Altezza (dx): 11.00
Piani: 2
Piani medievali: 2
Fasi: 2
Fasi medievali: 1
% stratigrafia: 90.0
% stratigrafia medievale: 90.0
Complessità stratigrafica: 1
Restauro giunti e letti: Sì
Affidabilità: 1
Aree intonacate: Sì

Murature medievali:
Posa in opera:
corsi orizzontali e paralleli
Lavorazione:
conci squadrati ***(A)***
Finitura:
regolarizzata
spianata ***(A)***

Note:
La leggibilità del prospetto è molto compromessa dal consolidamento rifluente di giunti e letti: non è possibile stabilire la lavorazione dei conci né se vi siano ricostruzioni e restauri.
Già in costruzione si devono essere presentati problemi statici, evidenti da una crepa-aggancio a circa metà del prospetto e dalle aperture fuori asse.

Piano 1

Materiali:
Calcare (fase 1)

Piano 2

Materiali:
Calcare (fase 1)

MSX:
Fasi: 1, 2
Apertura: Finestra
Intradosso: A tutto sesto
Estradosso: A sesto acuto

MDX:
Fasi: 1, 2
Apertura: Finestra
Intradosso: A tutto sesto
Estradosso: A sesto acuto

Note:
Entrambe le finestre hanno cornice trilobata all'interno dell'arco. La finestra di sinistra non conserva l'arco ma solo la trilobatura.

Prospetto Particolare 3



Informazioni generali:
Orientamento: Sud
Altezza (sx): 12.40
Altezza (c): 11.50
Altezza (dx): 11.40
Piani: 2
Piani medievali: 2
Fasi: 4
Fasi medievali: 1
% stratigrafia: 80.0
% stratigrafia medievale: 30.0
Complessità stratigrafica: 2
Restauro giunti e letti: Parziale
Affidabilità: 3
Aree intonacate: Sì

Murature medievali:
Posa in opera:
corsi orizzontali e paralleli
Lavorazione:
pietre sbozzate
pietre sbozzate a squadro
conci squadrati ***(A)***
Finitura:

regolarizzata
spianata ***(A)***

Note:
Nel paramento medievale sono impiegati frammenti di laterizio come zeppe

Piano 1

Materiali:
Calcare, laterizi (zeppature) (fase 1)

MDX:
Fasi: 1
Apertura: Portalino
Intradosso: A tutto sesto
Estradosso: A sesto acuto

Note:
Il portalino ha un architrave interno (ora spezzato ma consolidato in posto) e lunetta. Gli stipiti sono sagomati a "L" verso l'interno ed i conci sono spianati a lama.

Piano 2

Materiali:
Calcare, laterizi (zeppature)

C:
Fasi: 1
Apertura: Finestra

MDX:
Fasi: 1
Apertura: Finestra

Note:
Delle due aperture (forse le monofore originali) restano tracce dell'asportazione e successivo tamponamento in muratura: non è possibile determinarne la morfologia.

Complesso Architettonico 5

Informazioni generali:
Sito: 10102
Sigla: RAB
Funzione originaria: Residenziale
Funzione attuale: Residenziale

Definizione:
Isolato urbano tra via dell'Amore e via delle Scuole.

Descrizione:
Isolato urbano di forma stretta e allungata, orientato Nord-Sud, localizzato tra via dell'Amore e via delle Scuole.
Il complesso sorge a Sud della chiesa di S. Pietro, ed è disposto ortogonalmente rispetto ad essa e alla cinta muraria (CA4).
Conserva tracce di murature medievali soltanto in un corpo di fabbrica, collegato al perimetrale Sud della chiesa stessa da un passaggio voltato.

Conservazione:
Mediocre

Corpo di Fabbrica 1

Informazioni generali:
Sito: 10102
Complesso Architettonico: 5
Foglio catastale: 67/A
Particella: 239
Sigla: RAB
Tipologia: Civile
Specificare: Abitazioni
Funzione attuale: Residenziale
Stato di conservazione: Mediocre
PP Visibili: 2

Definizione:
Edificio residenziale situato tra Via dell'Amore n° 2 e Via della Balza n° 4.

Descrizione:
L'edificio ha due accessi, da via dell'Amore e da via della Balza, quest'ultimo sotto il volto (post-medievale) che insiste sia su questo corpo di fabbrica sia sulla parete Sud della chiesa di S. Pietro.
Il prospetto Nord (PP1) è poco leggibile a causa dei resti di intonaco e del degrado superficiale ma conserva un'apertura medievale; in quello Est (PP2) restano lacerti di paramenti murari medievali.
Il collegamento con la pieve, anche se post-medievale, potrebbe far supporre una funzione ecclesiastica di questo corpo di fabbrica.

Prospetto Particolare 1



Informazioni generali:
Orientamento: Sud-Est
Altezza (sx): 6.70
Altezza (c): 6.00
Altezza (dx): 5.20
Piani: 3
Piani medievali: 2
Fasi: 4
Fasi medievali: 1
% stratigrafia: 90.0
% stratigrafia medievale: 50.0
Complessità stratigrafica: 2
Restauro giunti e letti: Parziale
Affidabilità: 1
Aree intonacate: No

Murature medievali:
Posa in opera:
corsi orizzontali e paralleli
Lavorazione:
pietre spaccate
pietre sbozzate ***(A)***
conci squadrati ***(A)***
Posa in opera:
corsi orizzontali e paralleli
Finitura:
regolarizzata
regolarizzata ***(A)***
spianata ***(A)***

Note:
La fase 2 è relativa all'apertura di due finestre in laterizi, successivamente tamponate in fase 3 per l'apertura di due nuove finestre.

Piano 1

Materiali:
Calcare, laterizi (zeppature) (fase 1)

MDX:
Fasi: 1
Apertura: Portalino

Note:
Del portalino si conservano sette conci dello stipite sinistro e tre del destro

Piano 2

Materiali:
Calcare, laterizi (zeppature) (fase 1)

Prospetto Particolare 2



Informazioni generali:
Orientamento: Nord-Est
Altezza (sx): 3.40
Altezza (c): 3.40
Altezza (dx): 3.40
Piani: 1
Piani medievali: 1
Fasi: 3
Fasi medievali: 1
% stratigrafia: 80.0
% stratigrafia medievale: 10.0
Complessità stratigrafica: 1
Restauro giunti e letti: No
Affidabilità: 1
Aree intonacate: Sì

Murature medievali:
Posa in opera:
corsi orizzontali e paralleli
Lavorazione:
pietre sbozzate
pietre sbozzate a squadro
conci squadrati ***(A)***
Posa in opera:
corsi orizzontali e paralleli
Finitura:
regolarizzata
spianata ***(A)***

Note:
Il prospetto corrisponde al solo piano 2 del PP1.

Piano 1

Materiali:
Calcare, laterizi (zeppature) (fase 1)

DX:
Fasi: 1
Apertura: Portale
Intradosso: A tutto sesto
Estradosso: A sesto acuto

Note:
La visibilità dell'intradosso del portale è compromessa dalla trasformazione dell'apertura in fase 2 (post-medievale); sullo stipite destro si appoggia, in parte in rottura, l'arco del passaggio voltato; anche gli stipiti non sono completi.

Complesso Architettonico 6

Informazioni generali:
Sito: 10102
Sigla: RAB
Funzione originaria: Residenziale
Funzione attuale: Residenziale

Definizione:
Isolato urbano tra via del Forno e via della Balza.

Descrizione:
Isolato urbano nella parte centro-meridionale del borgo; l'isolato ha una forma a cuneo, con la punta verso la chiesa di S. Pietro: questa morfologia sembra dovuta a una funzione di raccordo tra gli isolati ad Ovest (orientati Nord-Sud ortogonalmente) e quelli nella parte est. Nel CA6 si trovano due edifici con resti di fasi edilizie medievali, più consistenti nel CF1.

Conservazione:
media

Osservazioni:
Non è possibile stabilire i rapporti tra il CF1 e 2 poiché le fasi medievali di entrambi non sono in continuità fisica.

Corpo di Fabbrica 1

Informazioni generali:
Sito: 10102
Complesso Architettonico: 6
Foglio catastale: 67/A
Particella: 185
Sigla: RAB
Tipologia: Civile
Specificare: Abitazioni
Funzione originaria: Residenziale
Funzione attuale: Residenziale
Stato di conservazione: Buono
PP Visibili: 3

Definizione:
Edificio residenziale situato all'angolo tra Via delle Mura e via del Forno.

Descrizione:
Edificio all'estremità Sud del CA6, affacciato sulle vie delle Mura (n° 9), della Balza e del Forno (n° 40).
Resti di una fase edilizia medievale si trovano sui prospetti Sud e Ovest, mentre quello Est è intonacato; il prospetto Sud (PP1) conserva un portale e una buona porzione di muratura, mentre quello Ovest (PP2) è meno leggibile a causa dell'addossamento post-medievale di una scarpa di sostegno.

Osservazioni:
Non è possibile stabilire i rapporti tra il CF 1 e 2 poiché le fasi medievali di entrambi non sono in continuità fisica.

Prospetto Particolare 1



Informazioni generali:
Orientamento: Sud
Altezza (sx): 6.90
Altezza (c): 6.90
Altezza (dx): 6.80
Piani: 2
Piani medievali: 2
Fasi: 3
Fasi medievali: 1
% stratigrafia: 95.0
% stratigrafia medievale: 25.0
Complessità stratigrafica: 1
Restauro giunti e letti: Parziale
Affidabilità: 2
Aree intonacate: Sì

Murature medievali:
Posa in opera:
corsi orizzontali e paralleli
Lavorazione:
pietre sbozzate
pietre sbozzate a squadro
conci squadrati ***(A)***
Finitura:
regolarizzata
spianata ***(A)***

Piano 1

Materiali:
Calcare, laterizi (zeppature) (fase 1)

MSX:
Fasi: 1, 2, 3
Apertura: Portale
Intradosso: A sesto ribassato
Estradosso: A sesto acuto

Note:
Lo stipite sinistro del portale potrebbe essere ricostruito in fase 2 (post-medievale).
I conci sono spianati a lama piana.

Piano 2

Materiali:
Calcare (fase 1)

Prospetto Particolare 2



Informazioni generali:
Orientamento: Ovest
Altezza (sx): 6.60
Altezza (c): 7.20
Altezza (dx): 6.90
Piani: 3
Piani medievali: 1
Fasi: 4
Fasi medievali: 1
% stratigrafia: 75.0
% stratigrafia medievale: 10.0
Complessità stratigrafica: 2
Restauro giunti e letti: Parziale
Affidabilità: 1
Aree intonacate: Sì

Murature medievali:
Posa in opera:
corsi orizzontali e paralleli
Lavorazione:
pietre sbozzate a squadro
Finitura:
regolarizzata

Note:
Il grado di conservazione della fase medievale è scarso. L'appoggio della scarpa (post-medievale) oblitera la fascia in angolo a destra.

Piano 1

Informazioni generali:
Buca pontaia

Materiali:
Calcare (fase 1)

Corpo di Fabbrica 2



Informazioni generali:
Sito: 10102
Complesso Architettonico: 6
Foglio catastale: 67/A
Particella: 272
Sigla: RAB
Tipologia: Civile
Specificare: Abitazione
Funzione originaria: Residenziale
Funzione attuale: Residenziale
Stato di conservazione: Pessimo
PP Visibili: 2

Definizione:
Edificio residenziale posto in via del Forno n° 3.

Descrizione:
Edificio di tre piani con accesso da via del Forno n° 3; di esso sono visibili due prospetti: quello di entrata (PP1) e anche quello opposto, su via della Balza, completamente intonacato.
Sul PP1 i resti di muratura medievale si limitano ad alcuni conci degli stipiti del portale e cinque conci dell'angolata destra. Il resto della muratura è con conci di calcare sbozzati e spaccati, disposti per corsi orizzontali e paralleli ma con alta occorrenza di zeppe in laterizio.
Tutte le aperture in uso sono di epoca post-medievale.

Osservazioni:
Non sono definibili i rapporti stratigrafici tra le fasi medievali di CF1 e CF2.

Prospetto Particolare 1



Informazioni generali:
Orientamento: Ovest
Altezza (sx): 7.80
Altezza (c): 8.10
Altezza (dx): 8.50
Piani: 3
Piani medievali: 1
Fasi: 3
Fasi medievali: 1
% stratigrafia: 100.0
% stratigrafia medievale: 5.0
Complessità stratigrafica: 2
Restauro giunti e letti: No
Affidabilità: 1
Aree intonacate: No

Murature medievali:
Posa in opera:
corsi orizzontali e paralleli
Lavorazione:
pietre sbozzate a squadro ***(A)***
conci squadrati ***(A)***
Finitura:
regolarizzata ***(A)***
spianata ***(A)***

Note:
Alla fase 1 appartengono i resti degli stipiti del portale e alcuni conci dell'angolata destra.

Piano 1

Materiali:
Calcare, laterizi (rari) (fase 1)

SX:
Fasi: 1
Apertura: Portale

Note:
Il portale conserva soltanto alcuni conci degli stipiti (larghezza 1m). Resta dubbia l'attribuzione della muratura tra il portale e l'angolata destra.

Complesso Architettonico 7

Informazioni generali:
Sito: 10102
Sigla: RAB
Funzione originaria: Residenziale, produttiva
Funzione attuale: Residenziale

Definizione:
Isolato urbano tra via del Poggiolo, via degli Ortacci e via delle Casacce

Descrizione:
Isolato urbano di forma poligonale situato nell'area sopraelevata ad Est del borgo.
Il CA7 conserva evidenze medievali, sia murature sia aperture, in due corpi di fabbrica, uno dei quali (CF2) comunemente conosciuto come "Palazzo della Lana", posto dietro l'area absidale della chiesa di S. Pietro (CA4). Quest'ultimo particolare, unito alla presenza di grandi portali al piano 1 del CF1, potrebbe far ipotizzare una funzione anche artigianale e produttiva del complesso architettonico.

Conservazione:
Mediocre il CF1, pessimo il CF2

Osservazioni:
A causa del limite poco netto col CF2, della tessitura muraria grossomodo analoga e della disposizione delle aperture, potrebbe trattarsi di un corpo di fabbrica unico.

Corpo di Fabbrica 1



Informazioni generali:
Sito: 10102
Complesso Architettonico: 7
Foglio catastale: 67/A
Particella: 320
Sigla: RAB
Tipologia: Civile
Specificare: Abitazione
Funzione originaria: Residenziale
Funzione attuale: Residenziale/disabitato
Stato di conservazione: Mediocre
PP Visibili: 2

Definizione:
Edificio residenziale tra via del Poggiolo e Via degli Ortacci.

Descrizione:
Edificio all'angolo tra via del Poggiolo e via degli Ortacci; presenta due prospetti visibili, entrambi con tracce di fasi edilizie medievali.
Il corpo di fabbrica è addossato al CF2 (cosiddetto "Palazzo della Lana"), anche se il limite non è netto a causa delle stilature in cemento.
Sul PP2 è addossato un profferlo post-medievale.

Prospetto Particolare 1



Informazioni generali:
Orientamento: Ovest
Altezza (sx): 4.30
Altezza (c): 4.80
Altezza (dx): 4.80
Piani: 2
Piani medievali: 1
Fasi: 3
Fasi medievali: 1
% stratigrafia: 90.0
% stratigrafia medievale: 50.0
Complessità stratigrafica: 3
Restauro giunti e letti: Parziale
Affidabilità: 3
Aree intonacate: Sì

Murature medievali:
Posa in opera:
corsi orizzontali e paralleli
Lavorazione:
pietre sbozzate
pietre sbozzate a squadro
conci squadrati ***(A)***
Finitura:
regolarizzata
spianata ***(A)***

Piano 1

Materiali:
Calcare, laterizi (rari) (fase 1)

MSX:
Fasi: 1, 2, 3
Apertura: Portale
Intradosso: A sesto ribassato
Estradosso: A sesto acuto

DX:
Fasi: 1, 2, 3
Apertura: Portale
Intradosso: A sesto ribassato
Estradosso: A sesto ribassato

Note:
Entrambi i portali hanno la stessa ampiezza (m 1.5) e imposte oblique (con conci sagomati a cuneo). I primi due conci dell'arco a MSX sono più grandi degli altri.

Prospetto Particolare 2



Informazioni generali:
Orientamento: Nord
Altezza (sx): 6.20
Altezza (c): 5.50
Altezza (dx): 4.30
Piani: 2
Piani medievali: 2
Fasi: 2
Fasi medievali: 1
% stratigrafia: 85.0
% stratigrafia medievale: 10.0
Complessità stratigrafica: 2
Restauro giunti e letti: Parziale
Affidabilità: 1
Aree intonacate: Sì

Murature medievali:
Posa in opera:
corsi orizzontali e paralleli
Lavorazione:
pietre spaccate
pietre sbozzate
pietre sbozzate ***(A)***
Finitura:
assente
regolarizzata
regolarizzata ***(A)***

Note:
Si conservano porzioni molto limitate di murature medievali al piano 1 (angolata o stipite) e al piano 2.

Piano 1

Materiali:
Calcare, laterizi (rari) (fase 1)

Piano 2

Materiali:
Calcare, laterizi (rari) (fase 1)

Corpo di Fabbrica 2

Informazioni generali:
Sito: 10102
Complesso Architettonico: 7
Foglio catastale: 67/A
Particella: 319
Sigla: RAB
Tipologia: Civile, produttiva
Specificare: Palazzo della Lana
Funzione originaria: Produttiva, residenziale
Funzione attuale: Residenziale/abbandonato
Stato di conservazione: Pessimo
PP Visibili: 1

Definizione:
Edificio residenziale noto come *Palazzo della Lana*.

Descrizione:
Edificio con accesso su via del Poggiolo al n° 17.
Non sono ben visibili i limiti con il CF1 a causa di estesi interventi di epoche successive.
Della fase medievale si conservano il portale, con architrave inciso e imposte con protomi zoomorfe, e scarsissime porzioni di muratura.
Dagli stemmi relativi all'arte dei cuoiai (stemma di Siena, cesoie e fuso) incisi sull'architrave e dalle protomi animali, forse ovini, deriva il nome dell'edificio.

Prospetto Particolare 1



Informazioni generali:
Orientamento: Ovest
Altezza (sx): 5.30
Altezza (c): 5.60
Altezza (dx): 5.90
Piani: 2
Piani medievali: 1
Fasi: 5
Fasi medievali: 2
% stratigrafia: 90.0
% stratigrafia medievale: 8.0
Complessità stratigrafica: 3
Restauro giunti e letti: Parziale
Affidabilità: 1
Aree intonacate: No

Murature medievali:
Lavorazione:
pietre sbozzate a squadro ***(A)***
conci squadrati ***(A)***
Finitura:
regolarizzata ***(A)***
spianata ***(A)***

Note:
Sia il portalino di fase 2 sia gli stipiti del portale di fase 1 sono immersi in una muratura molto dubbia. Non è rilevabile la tipologia di messa in opera.

Piano 1

Materiali:
Calcare (fase 1); travertino (fase 2)

SX:
Fasi: 2, 3, 4, 5
Apertura: Portalino
Intradosso: Architrave
Estradosso: Architrave

CSX:
Fasi: 1
Apertura: Portale

Note:
Il portale di fase 1 conserva pochi conci di entrambi gli stipiti (larghezza m 1.7); l'architrave reca inciso lo stemma senese al centro, circondato dalle insegne dei cuoiai.
Le mensole hanno protomi ovine. Il portalino ha una finitura a lama dentata (martellina), non riscontrata altrove.

Complesso Architettonico 8

Informazioni generali:
Sito: 10102
Sigla: RAB
Funzione originaria: Residenziale
Funzione attuale: Residenziale

Definizione:
Complesso di edifici civili situato all'estremità Est del borgo.

Descrizione:
Isolato urbano di forma poligonale situato all'estremità orientale del borgo abitato, in parte addossato alle mura di cinta. È delimitato, verso l'interno dell'abitato, da via degli Ortacci.
Il Complesso Architettonico conserva un solo edificio con tracce delle fasi edilizie medievali, comunemente identificato come Palazzo del Comune.
Lo stato conservativo è, nel complesso, buono anche se con evidenti segni di rimaneggiamenti post-medievali, soprattutto nella fascia sommitale del CF1 (aperture, angolata profferlo).

Conservazione:
Buona.

Osservazioni:
Tracce sicure di muratura medievale sono visibili sul CF1, sul prospetto Ovest del corpo di fabbrica contiguo ad esso si segnalano brevi lacerti di paramento murario medievale ma con grado di affidabilità minore.

Corpo di Fabbrica 1



Informazioni generali:
Sito: 10102
Complesso Architettonico: 8
Foglio catastale: 67/A
Particella: 369
Tipologia: Civile
Specificare: Palazzo Comunale
Funzione originaria: Residenziale
Funzione attuale: Residenziale
PP Visibili: 1

Definizione:
Edificio residenziale tradizionalmente identificato col Palazzo del Comune.

Descrizione:
Edificio di abitazione tradizionalmente identificato col Palazzo del Comune, oggi adibito ad uso abitativo privato, con ingresso in via degli Ortacci.
La muratura medievale si trova in un buono stato di conservazione, anche se con evidenti rimaneggiamenti nella zona centrale e destra dell'unico prospetto visibile (PP1). Sono ricostruiti anche i coronamenti delle aperture.
Il profferlo di accesso attuale è di epoca post-medievale, così come la porta.

Prospetto Particolare 1



Informazioni generali:
Orientamento: Ovest
Altezza (sx): 6.30
Altezza (c): 5.20
Altezza (dx): 3.50
Piani: 2
Piani medievali: 2
Fasi: 3
Fasi medievali: 1
% stratigrafia: 90.0
% stratigrafia medievale: 30.0
Complessità stratigrafica: 1
Restauro giunti e letti: Parziale
Affidabilità: 3
Aree intonacate: No

Murature medievali:
Lavorazione:
pietre sbozzate a squadro
conci squadrati ***(A)***
Finitura:
regolarizzata ***(A)***
spianata ***(A)***

Note:
Le altezze centrale e destra sono rilevate dalla cima del profferlo che è addossata al prospetto.

Piano 1

Materiali:

Calcare (fase 1)

SX:
Fasi: 1, 2, 3
Apertura: Portale
Intradosso: A tutto sesto
Estradosso: A tutto sesto

Note:
La parte sinistra del portale è rimontata in epoca post-medievale (ghiera e stipite). L'apertura mantiene la sua funzione anche nella fase attuale di vita dell'edificio.

Piano 2

Materiali:
Calcare (fase 1)

MSX:
Fasi: 1, 2, 3
Apertura: Finestra

Note:
La finestra manca del coronamento; le imposte hanno il profilo interno obliquo e forse in origine era architravata.

Complesso Architettonico 9

Informazioni generali:
Sito: 10102
Sigla: RAB
Funzione originaria: Residenziale
Funzione attuale: Residenziale

Definizione:
Isolato urbano tra via dei Risorti e via Garibaldi.

Descrizione:
Isolato situato nella parte centro-settentrionale del borgo, allineato Nord-Sud come la maggior parte dei complessi del sito e delimitato dalla viabilità ortogonale: via dei Risorti, via Garibaldi e piazza Marconi.
Conserva tracce di fasi di vita medievali (un arco) soltanto in un corpo di fabbrica.

Conservazione:
Scarsa.

Corpo di Fabbrica 1

Informazioni generali:
Sito: 10102
Complesso Architettonico: 9
Foglio catastale: 67/A
Particella: 223
Sigla: RAB
Tipologia: Civile
Specificare: Abitazione
Funzione originaria: Residenziale
Funzione attuale: Residenziale
Stato di conservazione: Scarso
PP Visibili: 2

Definizione:
Edificio residenziale con accesso da via dei Risorti.

Descrizione:
Edificio con accesso su via dei Risorti al n° 16; il fronte su questa strada, che si eleva per tre piani, è anche l'unico prospetto che conservi lacerti di muratura medievale.
Il prospetto è reso poco leggibile dagli interventi successivi: resti di un portale al piano 1 (al n° civico 8) e di una piccola finestra al piano 2, sulla destra.

Prospetto Particolare 1



Informazioni generali:
Orientamento: Est
Altezza (sx): 8.00
Altezza (c): 7.90
Altezza (dx): 7.70
Piani: 3
Piani medievali: 3
Fasi: 3
Fasi medievali: 1
% stratigrafia: 80.0
% stratigrafia medievale: 60.0
Complessità stratigrafica: 3
Restauro giunti e letti: Parziale
Affidabilità: 2
Aree intonacate: Sì

Murature medievali:
Posa in opera:
corsi orizzontali e paralleli
Lavorazione:
pietre spaccate
pietre sbozzate
pietre sbozzate a squadro
pietre sbozzate a squadro ***(A)***
conci squadrati ***(A)***
Finitura:
assente
regolarizzata
regolarizzata ***(A)***
spianata ***(A)***

Piano 1

Materiali:
Calcare, laterizi (rari) (fase 1)

CSX:
Fasi: 1
Apertura: Portalino

Note:
Del portale (largo 87 cm) si conservano solo otto conci di entrambi gli stipiti e resti esigui della muratura dei fianchi.

Piano 2

Materiali:
Calcare, laterizi (rari) (fase 1)

DX:
Fasi: 1
Apertura: Finestra

Note:
Della finestra si conservano solo quattro conci dello stipite sinistro.

Piano 3

Materiali:
Calcare, laterizi (rari) (fase 1)

Complesso Architettonico 10

Informazioni generali:
Sito: 10102
Sigla: RAB
Funzione originaria: Residenziale
Funzione attuale: Residenziale

Definizione:
Isolato urbano tra via degli Archi e via Garibaldi.

Descrizione:
Isolato urbano situato nella parte Nord del borgo, di forma stretta a allungata, con andamento
Nord-Sud fra la viabilità ortogonale di via degli Archi, via Garibaldi e via dei Torrioni.
Conserva resti di murature medievali in due corpi di fabbrica e un arco risparmiato dall'intonaco nell'edificio d'angolo di via dei Torrioni (non schedato).

Conservazione:
Mediocre.

Corpo di Fabbrica 1



Informazioni generali:
Sito: 10102
Complesso Architettonico: 10
Foglio catastale: 67/A
Particella: 205
Sigla: RAB
Tipologia: Civile
Specificare: Abitazione
Funzione originaria: Residenziale
Funzione attuale: Residenziale
Stato di conservazione: Buono
PP Visibili: 1

Definizione:
Edificio residenziale al n° 45 di Via Garibaldi.

Descrizione:
Edificio localizzato al n° civico 41 e 45 di via Garibaldi, con un solo prospetto visibile (lato Est, PP1), prospiciente sulla medesima via.

Al piano 1 si trova una scarpa di sostegno intonacata, mentre le murature medievali conservate sono ai piani 2 e 3, scanditi da cornici marcapiano.
Si segnala anche la presenza di due finestre medievali.
Il prospetto è stato ampliato a sinistra e a destra in una fase post-medievale (fase 2).

Prospetto Particolare 1



Informazioni generali:
Orientamento: Est
Altezza (sx): 10.7
Altezza (c): 10.7
Altezza (dx): 10.7
Piani: 4
Piani medievali: 3
Fasi: 3
Fasi medievali: 1
% stratigrafia: 80.0
% stratigrafia medievale: 50.0
Complessità stratigrafica: 1
Restauro giunti e letti: Sì
Affidabilità: 1
Aree intonacate: Sì

Murature medievali:
Posa in opera:
corsi orizzontali e paralleli
Lavorazione:
pietre sbozzate
pietre sbozzate a squadro
conci squadrati ***(A)***
Finitura:
regolarizzata
spianata ***(A)***

Note:
Il corpo di fabbrica è stato ampliato sia verso destra sia verso sinistra in fase 2 (post-medievale); due tamponamenti in laterizi al piano 3, potrebbero essere la traccia di due aperture della fase 2.

Piano 1

Note:
Non si conservano tracce di muratura medievale.

Materiali:
intonacato

Piano 2

Materiali:
Calcare (fase 1)

Piano 3

Informazioni generali:
Cornici marcapiano, buche pontaie

Materiali:
Calcare (fase 1)

CSX:
Fasi: 1, 2, 3
Apertura: Finestra
Intradosso: A sesto ribassato
Estradosso: A sesto acuto

CDX:
Fasi: 1, 2, 3
Apertura: Finestra
Intradosso: A sesto ribassato
Estradosso: A sesto acuto

Note:
La cornice è modanata a gola con fronte liscio a spigoli vivi e costituisce il davanzale delle finestre.

Corpo di Fabbrica 2



Informazioni generali:
Sito: 10102
Complesso Architettonico: 10
Foglio catastale: 67/A
Particella: 208
Sigla: RAB
Tipologia: Civile
Specificare: Abitazione
Funzione originaria: Residenziale
Funzione attuale: Residenziale
Stato di conservazione: Buono
PP Visibili: 2

Definizione:
Edificio residenziale con accesso ai nn° 59 - 61 di via Garibaldi.

Descrizione:
Edificio residenziale prospiciente via Garibaldi e via degli Archi. Sul PP1 si conserva un portale e un portalino rialzato con piedritto comune, risparmiati dall'intonaco che copre il resto del prospetto.
Il PP2 ha ancora una discreta porzione di paramento medievale.
L'edificio ha attualmente quattro piani ma la quota del terreno del PP2 si trova a metà altezza del piano 1, dato che via dei Torrioni è in forte pendenza.

Prospetto Particolare 1



Informazioni generali:
Orientamento: Est
Altezza (sx): 11.00
Altezza (c): 10.90
Altezza (dx): 10.90
Piani: 4
Piani medievali: 1
Fasi: 2
Fasi medievali: 1
% stratigrafia: 10.0
% stratigrafia medievale: 10.0
Complessità stratigrafica: 1
Restauro giunti e letti: Sì
Affidabilità: 1
Aree intonacate: Sì

Murature medievali:
Posa in opera:
corsi orizzontali e paralleli
Lavorazione:
pietre sbozzate a squadro
conci squadrati ***(A)***
Finitura:
regolarizzata
spianata ***(A)***

Piano 1

Materiali:

Calcare (fase 1)

C:
Fasi: 1, 2
Apertura: Portale
Intradosso: A sesto ribassato
Estradosso: A sesto acuto

DX:
Fasi: 1, 2
Apertura: Portalino
Intradosso: A sesto ribassato
Estradosso: A sesto acuto

Note:
Il portale è largo m 1.5, il portalino m 0.9; in entrambi il concio di imposta, sagomato ad "L", costituisce anche l'avvio della ghiera.
Finitura a lama piana, colpi orizzontali.

Prospetto Particolare 2



Informazioni generali:
Orientamento: Ovest
Altezza (sx): 9.00
Altezza (c): 9.15
Altezza (dx): 9.25
Piani: 4
Piani medievali: 3
Fasi: 3
Fasi medievali: 1
% stratigrafia: 85.0
% stratigrafia medievale: 50.0
Complessità stratigrafica: 2
Restauro giunti e letti: Sì
Affidabilità: 3
Aree intonacate: **Sì**

Murature medievali:
Posa in opera:
corsi orizzontali e paralleli
Lavorazione:
pietre sbozzate
pietre sbozzate a squadro
conci squadrati ***(A)***

Finitura:
regolarizzata
spianata ***(A)***

Piano 1

Materiali:
Calcare (fase 1)

Piano 2

Materiali:
Calcare (fase 1)

DX:
Fasi: 1
Apertura: Portale
Intradosso: A sesto ribassato
Estradosso: A sesto acuto

Note:
La larghezza del portale è m 1.2, l'imposta è analoga alle aperture del PP1; si conservano almeno quindici corsi della muratura medievale, ma con brecce al centro e a sinistra.

Piano 3

Materiali:
Calcare (fase 1)

Note:
Si conservano sette corsi di muratura.

Complesso Architettonico 11

Informazioni generali:
Sito: 10102
Sigla: RAB
Funzione originaria: Residenziale
Funzione attuale: Residenziale

Definizione:
Isolato urbano tra via degli Archi e via del Sasso Grosso.

Descrizione:
Isolato urbano di forma stretta e allungata, orientato Nord-Sud posto fra vie ortogonali, delimitato a Nord-Ovest da via del Sasso Grosso e a Sud-Est da via degli Archi.
Conserva un solo edificio con resti di fasi edilizie medievali (CF1), affacciato sia su via degli Archi, sia su via del Sasso Grosso.

Conservazione:
Mediocre.

Corpo di Fabbrica 1



Informazioni generali:
Sito: 10102
Complesso Architettonico: 11
Foglio catastale: 67/A
Particella: 180
Sigla: RAB
Tipologia: Civile
Specificare: Abitazione
Funzione originaria: Residenziale
Funzione attuale: Residenziale
Stato di conservazione: Mediocre
PP Visibili: 2

Definizione:
Edificio residenziale che affaccia su via degli Archi e via del Sasso Grosso.

Descrizione:
L'edificio ha accesso da via Degli Archi, pur avendo libero anche il prospetto opposto, su via Del Sasso Grosso.
Attualmente si trova in stato di abbandono. La particella catastale ha una forma a "L", ma il prospetto su via Sasso Grosso ha una larghezza minore.
Sul PP1 abbiamo due aperture, tra cui un portale medievale, mentre sul PP2 solo quattro aperture recenti; su entrambi si conservano anche resti di paramenti murari.

Prospetto Particolare 1



Informazioni generali:
Orientamento: Est
Altezza (sx): 5.40
Altezza (c): 5.30
Altezza (dx): 5.30
Piani: 2
Piani medievali: 1
Fasi: 2
Fasi medievali: 1
% stratigrafia: 50.0
% stratigrafia medievale: 20.0
Complessità stratigrafica: 1
Restauro giunti e letti: Parziale
Affidabilità: 1
Aree intonacate: Sì

Murature medievali:
Posa in opera:
corsi orizzontali e paralleli
Lavorazione:
pietre sbozzate
pietre sbozzate a squadro
conci squadrati ***(A)***
Finitura:
regolarizzata
spianata ***(A)***

Note:
Ristilatura di giunti e letti estremamente invasiva.

Piano 1

Materiali:

Calcare (fase 1)

C:
Fasi: 1, 2
Apertura: Portale
Intradosso: A sesto ribassato
Estradosso: A sesto acuto

Note:
Il portale è largo m 1.48, con imposta modanata ad avvio d'arco (vedi CA10, CF1).

Prospetto Particolare 2



Informazioni generali:
Orientamento: Ovest
Altezza (sx): 5.40
Altezza (c): 5.60
Altezza (dx): 5.90
Piani: 3
Piani medievali: 1
Fasi: 2
Fasi medievali: 1
% stratigrafia: 90.0
% stratigrafia medievale: 20.0
Complessità stratigrafica: 2
Restauro giunti e letti: No
Affidabilità: 1
Aree intonacate: Sì

Murature medievali:
Posa in opera:
corsi orizzontali e paralleli
Lavorazione:
pietre sbozzate
Finitura:
regolarizzata

Piano 1

Note:
Non si conservano tracce di muratura medievale.

Piano 2

Materiali:
Calcare, laterizi (rari) (fase 1)

Note:
Si conservano otto corsi di muratura poco omogenea.

Complesso Architettonico 12

Informazioni generali:
Sito: 10102
Sigla: RAB
Funzione originaria: Militare
Funzione attuale: Residenziale, monumentale

Definizione:
Tratto di mura di cinta con torri limitanee a Nord dell'abitato.

Descrizione:
Parte della cinta muraria Nord, comprendente, nella parte centrale, due torri originariamente a cortina (aperte sul lato interno), con accessi al camminamento di ronda (CF1, 4).
Il complesso architettonico si affaccia internamente su via dei Torrioni ed esternamente su via della Pietra.
I sei Corpi di Fabbrica individuati corrispondono al tratto di mura Nord-Ovest (CF6), prima torre (CF1), setto intermedio (CF3), edificio impostato sulle mura (CF2), seconda torre (CF4), setto murario Nord-Est.
Sono evidenti alcune trasformazioni dovute al cambiamento di destinazione (chiusura del lato interno delle torri, riorganizzazione delle aperture) e alcuni restauri.

Conservazione:
Buono.

Corpo di Fabbrica 1

Informazioni generali:
Sito: 10102
Complesso Architettonico: 12
Foglio catastale: 67/A
Particella: 48
Sigla: RAB
Tipologia: Militare
Specificare: Torre a cortina
Funzione originaria: Difensiva
Funzione attuale: Residenziale
Stato di conservazione: Buono
PP Visibili: 4

Definizione:
Torre a cortina sul limite Ovest del CA12.

Descrizione:
Torre a cortina a pianta quadrata, in epoca post-medievale trasformata in edificio di abitazione mediante la chiusura di tutto il prospetto interno, con una muratura mista in calcare e laterizi e finestre in laterizi con piattabanda.
Le murature medievali sono edificate in calcare sbozzato e sbozzato a squadro: l'assenza di zeppature a vista potrebbe essere dovuta al consolidamento di giunti e letti, realizzato su tutti i prospetti.
A causa della trasformazione del tratto di mura adiacente (CF2) in edificio di abitazioni, non è possibile verificare il rapporto tra le fasi medievali dei due cor-

pi di fabbrica.
Il prospetto Est (PP2) non è accessibile e la sua visibilità è limitata.

Prospetto Particolare 1



Informazioni generali:
Orientamento: Sud
Altezza (dx): 15.00
Piani: 5
Piani medievali: 5
Fasi: 2
Fasi medievali: 1
% stratigrafia: 90.0
% stratigrafia medievale: 40.0
Complessità stratigrafica: 1
Restauro giunti e letti: Sì
Affidabilità: 3
Aree intonacate: No

Murature medievali:
Posa in opera:
corsi orizzontali e paralleli
Lavorazione:
pietre sbozzate
pietre sbozzate a squadro
pietre sbozzate a squadro ***(A)***
Finitura:
regolarizzata
regolarizzata ***(A)***

Note:
Il prospetto non è accessibile a causa di un corpo di fabbrica di due piani addossati.

Piano 1

Materiali:
Calcare (fase 1)

Piano 2

Materiali:
Calcare (fase 1)

Piano 3

Materiali:
Calcare (fase 1)

Piano 4

Materiali:
Calcare (fase 1)

Piano 5

Materiali:
Calcare (fase 1)

Prospetto Particolare 2

Informazioni generali:
Orientamento: Est
Piani: 5
Piani medievali: 5
Fasi: 2
Fasi medievali: 1
Complessità stratigrafica: 1
Restauro giunti e letti: Sì
Affidabilità: 1
Aree intonacate: No

Murature medievali:
Posa in opera:
corsi orizzontali e paralleli
Lavorazione:
pietre sbozzate
pietre sbozzate a squadro ***(A)***
Finitura:
regolarizzata ***(A)***

Note:
Il prospetto non è accessibile; è stato possibile (dal cassero) osservare il tipo di apparecchiatura e notare la presenza di una feritoia al CDX al piano 4.
Non è stato possibile rilevare le altezze e definire le percentuali di stratigrafia visibili.

Prospetto Particolare 3



Informazioni generali:
Orientamento: Nord
Altezza (sx): 11.20
Altezza (c): 11.20
Altezza (dx): 11.0
Piani: 4
Piani medievali: 4
Fasi: 3
Fasi medievali: 1
% stratigrafia: 90.0
% stratigrafia medievale: 85.0
Complessità stratigrafica: 1
Restauro giunti e letti: Sì
Affidabilità: 3
Aree intonacate: No

Murature medievali:
Posa in opera:
corsi orizzontali e paralleli
Lavorazione:
pietre sbozzate
pietre sbozzate a squadro
pietre sbozzate a squadro ***(A)***
Finitura:
assente
regolarizzata
regolarizzata ***(A)***

Note:
Al centro del prospetto vi è una porta post-medievale con stipiti e soglia in laterizi e architrave in cemento. Le buche pontaie e le feritoie sono tamponate con cemento.

Piano 1

Informazioni generali:
Buche pontaie

Materiali:
Calcare (fase 1)

MDX:
Fasi: 1
Apertura: Feritoia
Intradosso: Architrave
Estradosso: Architrave

Note:
La feritoia è stata modificata da un taglio e parzialmente tamponata in muratura.

Piano 2

Informazioni generali:
Buche pontaie

Materiali:
Calcare (fase 1)

CDX:
Fasi: 1
Apertura: Feritoia
Intradosso: Architrave
Estradosso: Architrave

Piano 3

Informazioni generali:
Buche pontaie

Materiali:
Calcare (fase 1)

CDX:
Fasi: 1
Apertura: Feritoia
Intradosso: Architrave
Estradosso: Architrave

Piano 4

Materiali:
Calcare (fase 1)

CDX:
Fasi: 1
Apertura: Feritoia
Intradosso: Architrave
Estradosso: Architrave

Prospetto Particolare 4



Informazioni generali:
Orientamento: Ovest
Altezza (sx): 11.00
Altezza (dx): 12.50
Piani: 4
Piani medievali: 4
Fasi: 2
Fasi medievali: 1
% stratigrafia: 90.0
% stratigrafia medievale: 65.0
Complessità stratigrafica: 1
Restauro giunti e letti: Sì
Affidabilità: 3
Aree intonacate: No

Descrizione:
Tratto di mura di cinta compreso nella porzione del circuito conservatasi a Nord dell'abitato, inglobato in un edificio residenziale di epoca post-medievale.
Della fase medievale si conservano solo pochi corsi della risega e alla base dell'unico prospetto visibile (PP1).
La muratura superiore del prospetto presenta giunti e letti più larghi in cui sono utilizzati laterizi come zeppe.

Murature medievali:
Posa in opera:
corsi orizzontali e paralleli
Lavorazione:
pietre sbozzate
pietre sbozzate ***(A)***
pietre sbozzate a squadro
pietre sbozzate a squadro ***(A)***
Finitura:
assente
regolarizzata
regolarizzata ***(A)***

Note:
Sono visibili soltanto i due piani più alti, a causa dell'addossamento di un corpo di fabbrica ad Ovest.
Poco sopra il tetto del corpo di fabbrica addossato sono visibili i resti di un tetto in lastre di calcare.

Piano 3

Materiali:
Calcare (fase 1)

Piano 4

Materiali:
Calcare (fase 1)

C:
Fasi: 1
Apertura: Feritoia
Intradosso: Architrave
Estradosso: Architrave

Corpo di Fabbrica 2



Informazioni generali:
Sito: 10102
Complesso Architettonico: 12
Foglio catastale: 67/A
Particella: 49
Sigla: RAB
Tipologia: Militare
Specificare: Mura urbiche
Funzione originaria: Difensiva
Funzione attuale: Residenziale
Stato di conservazione: Mediocre
PP Visibili: 1

Definizione:
Tratto di mura di cinta.

Descrizione:
Tratto di mura di cinta compreso nella porzione del circuito conservatasi a Nord dell'abitato, inglobato in un edificio residenziale di epoca post-medievale.
Della fase medievale si conservano solo pochi corsi della risega e alla base dell'unico prospetto visibile (PP1).
La muratura superiore del prospetto presenta giunti e letti più larghi in cui sono utilizzati laterizi come zeppe.

Prospetto Particolare 1



Informazioni generali:
Orientamento: Sud
Altezza (sx): 9.70
Altezza (c): 10.60
Altezza (dx): 11.30
Piani: 3
Piani medievali: 1
Fasi: 2
Fasi medievali: 1
% stratigrafia: 90.0
% stratigrafia medievale: 5.0
Complessità stratigrafica: 1
Restauro giunti e letti: Sì
Affidabilità: 2
Aree intonacate: No

Murature medievali:
Posa in opera:
corsi orizzontali e paralleli
Lavorazione:
pietre sbozzate
pietre sbozzate a squadro
Finitura:
assente
regolarizzata

Piano 1

Materiali:
Calcare (fase 1)

Corpo di Fabbrica 3

Informazioni generali:
Sito: 10102
Complesso Architettonico: 12
Foglio catastale: 67/A
Particella: Est di 49
Sigla: RAB
Tipologia: Militare
Specificare: Mura urbiche
Funzione originaria: Difensiva
Funzione attuale: Rudere
Stato di conservazione: Buono
PP Visibili: 2

Definizione:
Tratto di mura di cinta.

Descrizione:
Tratto della cinta muraria immediatamente ad Est della torre CF4.
Il rapporto col CF2 (porzione della cinta immediatamente ad Ovest) è indeterminabile a causa di interventi successivi che hanno interrotto la continuità tra i due corpi di fabbrica.
Sul lato Est, invece, il corpo di fabbrica in questione appare legato alla torre CF4.

Cronologia:
Coevo a: CF4

Prospetto Particolare 1



Informazioni generali:
Orientamento: Sud
Altezza (sx): 6.10
Altezza (dx): 10.50
Piani: 3
Piani medievali: 3
Fasi: 2
Fasi medievali: 1
% stratigrafia: 90.0
% stratigrafia medievale: 80.0
Complessità stratigrafica: 1
Restauro giunti e letti: Sì
Affidabilità: 3
Aree intonacate: No

Murature medievali:
Posa in opera:
corsi orizzontali e paralleli
Lavorazione:
pietre spaccate
pietre sbozzate
pietre sbozzate a squadro
Finitura:

assente
regolarizzata

Note:
La ridotta altezza sinistra del prospetto è dovuta all'apertura di una breccia lungo le mura ad Ovest (verso il CF2).
Il passaggio è stato successivamente chiuso con un setto murario su cui si apre un portalino in laterizi (interventi post-medievali).

Piano 1

Materiali:
Calcare (fase 1)

Piano 2

Materiali:
Calcare (fase 1)

Piano 3

Materiali:
Calcare (fase 1)

Prospetto Particolare 2



Informazioni generali:
Orientamento: Nord
Altezza (sx): 6.50
Altezza (c): 6.20
Piani: 2
Piani medievali: 2
Fasi: 3
Fasi medievali: 1
% stratigrafia: 100.0
% stratigrafia medievale: 85.0
Complessità stratigrafica: 1
Restauro giunti e letti: No
Affidabilità: 3
Aree intonacate: No

Murature medievali:
Posa in opera:
corsi orizzontali e paralleli
Lavorazione:
pietre sbozzate
pietre sbozzate a squadro
Finitura:
assente
regolarizzata

Note:
L'angolata destra del prospetto è di restauro (pertinente alla fase 2 del PP1)

Piano 1

Materiali:
Calcare (fase 1)

Piano 2

Materiali:
Calcare (fase 1)

Corpo di Fabbrica 4

Informazioni generali:
Sito: 10102
Complesso Architettonico: 12
Foglio catastale: 67/A
Particella: 137
Sigla: RAB
Tipologia: Militare
Specificare: Torre a cortina
Funzione originaria: Difensiva
Funzione attuale: Rudere/monumentale
Stato di conservazione: Buono
PP Visibili: 7

Definizione:
Torre a cortina.

Descrizione:
Torre a cortina della cinta muraria Nord (CA12) del sito.
Il lato prospiciente l'interno delle mura è stato chiuso in epoca post-medievale per realizzare un edificio di abitazioni.
I PP1, 2, 3 e 4 costituiscono i perimetrali attuali; i PP5, 6 e 7 sono i tre prospetti interni, rispettivamente sul lato Ovest, Nord ed Est, limitatamente visibili al disopra del tamponamento post-medievale.
Sono tuttora osservabili gli accessi al camminamento di ronda, consistenti in portalini architravati sui PP 5 e 7.

Cronologia:
Coevo a: CF3 e 5

Prospetto Particolare 1



Informazioni generali:
Orientamento: Sud
Altezza (sx): 17.80
Altezza (dx): 18.30
Piani: 6
Piani medievali: 6
Fasi: 2
Fasi medievali: 1
% stratigrafia: 90.0
% stratigrafia medievale: 60.0
Complessità stratigrafica: 1
Restauro giunti e letti: Sì
Affidabilità: 3
Aree intonacate: No

Murature medievali:
Posa in opera:
corsi orizzontali e paralleli
Lavorazione:
pietre sbozzate
pietre sbozzate a squadro
pietre sbozzate a squadro ***(A)***
conci squadrati ***(A)***
Finitura:
regolarizzata
regolarizzata ***(A)***
spianata ***(A)***

Note:
Il prospetto è costituito dallo spessore dei setti murari perimetrali, visibile all'interno del borgo da via dei Torrioni.

Piano 1

Materiali:
Calcare (fase 1)

Piano 2

Materiali:
Calcare (fase 1)

Piano 3

Materiali:
Calcare (fase 1)

Piano 4

Materiali:
Calcare (fase 1)

Piano 5

Materiali:
Calcare (fase 1)

Piano 6

Materiali:
Calcare (fase 1)

Prospetto Particolare 2



Informazioni generali:
Orientamento: Est
Piani: 5
Piani medievali: 5
Fasi: 3
Fasi medievali: 1
% stratigrafia: 95.0
% stratigrafia medievale: 90.0
Complessità stratigrafica: 1
Restauro giunti e letti: Parziale
Affidabilità: 3
Aree intonacate: No

Murature medievali:
Posa in opera:
corsi orizzontali e paralleli
Lavorazione:
pietre sbozzate
pietre sbozzate a squadro
pietre sbozzate a squadro ***(A)***
conci squadrati ***(A)***
Finitura:

regolarizzata
regolarizzata ***(A)***
spianata ***(A)***

Note:
Non è possibile accedere alla base del prospetto per effettuare misurazioni.

Piano 1

Note:
Non sono visibili murature di epoca medievale a causa dell'appoggio di un edificio di epoca post-medievale.

Piano 2

Materiali:
Calcare (fase 1)

Piano 3

Materiali:
Calcare (fase 1)

Piano 4

Materiali:
Calcare (fase 1)

SX:
Fasi: 1, 2, 3
Apertura: Portalino
Intradosso: Architrave
Estradosso: Architrave

Piano 5

Materiali:
Calcare (fase 1)

Prospetto Particolare 3



Informazioni generali:
Orientamento: Nord
Altezza (sx): 15.00
Altezza (dx): 13.80
Piani: 5
Piani medievali: 5
Fasi: 2
Fasi medievali: 1
% stratigrafia: 90.0
% stratigrafia medievale: 80.0
Complessità stratigrafica: 1
Restauro giunti e letti: Parziale
Affidabilità: 3
Aree intonacate: No

Murature medievali:
Posa in opera:
corsi orizzontali e paralleli
Lavorazione:
pietre sbozzate
pietre sbozzate a squadro
pietre sbozzate a squadro ***(A)***
conci squadrati ***(A)***
Finitura:
regolarizzata
regolarizzata ***(A)***
spianata ***(A)***

Note:
Edifici addossati a Nord coprono completamente il piano 1 e parzialmente il 2

Piano 1

Note:
Non sono visibili murature di epoca medievale a causa dell'appoggio di un edificio di epoca post-medievale.

Piano 2

Materiali:
Calcare (fase 1)

Piano 3

Informazioni Generali:
Buca pontaia

Materiali:
Calcare (fase 1)

C:
Fasi: 1, 2, 3
Apertura: Feritoia
Intradosso: Architrave
Estradosso: Architrave

Piano 4

Materiali:
Calcare (fase 1)

C:
Fasi: 1, 2
Apertura: Feritoia

Intradosso: Architrave
Estradosso: Architrave

Piano 5

Informazioni Generali:
Buca pontaia

Materiali:
Calcare (fase 1)

C:
Fasi: 1, 2, 3
Apertura: Feritoia
Intradosso: Architrave
Estradosso: Architrave

Prospetto Particolare 4



Informazioni generali:
Orientamento: Ovest
Altezza (sx): 13.8
Altezza (c): 13.8
Altezza (dx): 14.8
Piani: 5
Piani medievali: 5
Fasi: 3
Fasi medievali: 1
% stratigrafia: 95.0
% stratigrafia medievale: 90.0
Complessità stratigrafica: 1
Restauro giunti e letti: Parziale
Affidabilità: 3
Aree intonacate: No

Murature medievali:
Posa in opera:
corsi orizzontali e paralleli
Lavorazione:
pietre sbozzate
pietre sbozzate a squadro
pietre sbozzate a squadro ***(A)***
conci squadrati ***(A)***
Finitura:
regolarizzata
regolarizzata ***(A)***
spianata ***(A)***

Note:
Un edificio addossato e il CF3 coprono parzialmente i piani 1 e 2.

Piano 1

Materiali:
Calcare (fase 1)

Piano 2

Materiali:
Calcare (fase 1)

Piano 3

Materiali:
Calcare (fase 1)

Piano 4

Materiali:
Calcare (fase 1)

DX:
Fasi: 1
Apertura: Portalino
Intradosso: Architrave
Estradosso: Architrave

Note:
Portalino con architrave carenato.

Piano 5

Materiali:
Calcare (fase 1)

SX:
Fasi: 1, 2, 3
Apertura: Feritoia
Intradosso: Architrave
Estradosso: Architrave

Prospetto Particolare 5



Informazioni generali:
Orientamento: Est
Piani: 6
Piani medievali: 6
Fasi: 2
Fasi medievali: 1
% stratigrafia: 100.0
% stratigrafia medievale: 100.0
Complessità stratigrafica: 1
Restauro giunti e letti: No
Affidabilità: 3
Aree intonacate: No

Murature medievali:
Posa in opera:
corsi orizzontali e paralleli
Lavorazione:
pietre sbozzate
pietre sbozzate a squadro
pietre sbozzate a squadro ***(A)***
conci squadrati ***(A)***
Finitura:
regolarizzata
regolarizzata ***(A)***
spianata ***(A)***

Note:
Del prospetto sono visibili solo i piani 4 e 5, a causa della chiusura post-medievale del prospetto interno della torre. Per lo stesso motivo, non è possibile effettuare misurazioni.
Si tratta del prospetto interno del PP4.

Piano 1

Note:
Non sono visibili murature di epoca medievale a causa dell'appoggio di un edificio di epoca post-medievale.

Piano 2

Note:
Non sono visibili murature di epoca medievale a causa dell'appoggio di un edificio di epoca post-medievale.

Piano 3

Note:
Non sono visibili murature di epoca medievale a causa dell'appoggio di un edificio di epoca post-medievale.

Piano 4

Materiali:
Calcare (fase 1)

SX:
Fasi: 1
Apertura: Portalino
Intradosso: Architrave
Estradosso: Architrave

Note:
Portalino con architrave carenato, analogo al PP4.

Piano 5

Materiali:
Calcare (fase 1)

DX:
Fasi: 1
Apertura: Feritoia
Intradosso: Architrave
Estradosso: Architrave

Note:
La luce interna della feritoia (strombata) ha approssimativamente la stessa larghezza del portalino.
Non presenta coronamenti di nessun tipo.

Prospetto Particolare 6

Informazioni generali:
Orientamento: Sud
Altezza (c): 17.80
Piani: 6
Piani medievali: 6
Fasi: 2
Fasi medievali: 2
Complessità stratigrafica: 1
Restauro giunti e letti: No
Affidabilità: 2
Aree intonacate: No

Note:
Il prospetto presenta una visibilità molto ridotta: si tratta dell'interno della torre, opposto al PP3.
All'ultimo piano è visibile una feritoia apparentemente analoga a quella del PP5, strombata e con luce molto ampia.

Piano 1

Materiali:
Calcare (fase 1)

Piano 2

Materiali:
Calcare (fase 1)

Piano 3

Materiali:
Calcare (fase 1)

Piano 4

Materiali:
Calcare (fase 1)

Piano 5

Materiali:
Calcare (fase 1 e 2)

CDX:
Fasi: 1
Apertura: Feritoia
Intradosso: Architrave
Estradosso: Architrave

Note:
Morfologia analoga alla feritoia del PP5

Prospetto Particolare 7

Informazioni generali:
Orientamento: Ovest
Altezza (c): 18.30
Piani: 6
Piani medievali: 6
Fasi: 2
Fasi medievali: 1
Complessità stratigrafica: 1
Restauro giunti e letti: No
Affidabilità: 2
Aree intonacate: No

Murature medievali:
Posa in opera:
corsi orizzontali e paralleli
Lavorazione:
pietre sbozzate
pietre sbozzate a squadro
pietre sbozzate a squadro ***(A)***
conci squadrati ***(A)***
Finitura:
regolarizzata
regolarizzata ***(A)***
spianata ***(A)***

Note:
Prospetto interno della torre, opposto al PP2. Osservabile da grande distanza, è comunque visibile il portalino d'accesso al camminamento di ronda al piano 4.

Piano 1

Materiali:
Calcare (fase 1)

Piano 2

Materiali:
Calcare (fase 1)

Piano 3

Materiali:
Calcare (fase 1)

Piano 4

Materiali:
Calcare (fase 1)

DX:
Fasi: 1
Apertura: Portalino
Intradosso: Architrave
Estradosso: Architrave

Note:
Morfologia del portalino, con architrave carenato, analoga al portalino di accesso alle mura Ovest (interno ed esterno).

Piano 5

Materiali:
Calcare (fase 1)

Piano 6

Materiali:
Calcare (fase 1)

Corpo di Fabbrica 5

Informazioni generali:
Sito: 10102
Complesso Architettonico: 12
Foglio catastale: 67/A
Particella: presso 139, 140
Sigla: RAB
Tipologia: Militare
Specificare: Mura urbiche
Funzione originaria: Difensiva
Funzione attuale: Rudere
Stato di Conservazione: Buono
PP Visibili: 2

Definizione:
Tratto di mura di cinta.

Descrizione:
Porzione delle mura di cinta compresa nel tratto di mura a Nord dell'abitato (CA12), con andamento Nord/Ovest-Sud/Est, leggermente più obliquo rispetto agli altri tratti di mura della medesima parte del complesso.
Il prospetto esterno (Nord-Est) è quasi completamente coperto da un edificio moderno.

Cronologia:
Coevo a: CF4

Prospetto Particolare 1



Informazioni generali:
Orientamento: Sud-Ovest
Altezza (sx): 9.10
Altezza (c): 6.50
Altezza (dx): 6.80
Piani: 3
Piani medievali: 3
Fasi: 3
Fasi medievali: 1
% stratigrafia: 90.0
% stratigrafia medievale: 30.0
Complessità stratigrafica: 1
Restauro giunti e letti: Parziale
Affidabilità: 3
Aree intonacate: No

Murature medievali:
Posa in opera:
corsi orizzontali e paralleli
Lavorazione:
pietre sbozzate
pietre sbozzate a squadro
Finitura:
assente
regolarizzata

Note:
La parte centrale e destra del prospetto è frutto di ricostruzioni.

Piano 1

Materiali:
Calcare (fase 1)

Piano 2

Informazioni Generali:
Buche pontaie

Materiali:
Calcare (fase 1)

Piano 3

Materiali:
Calcare (fase 1)

Corpo di Fabbrica 6



Informazioni generali:
Sito: 10102
Complesso Architettonico: 12
Foglio catastale: 67/A
Particella: F
Sigla: RAB
Tipologia: Militare
Specificare: Mura urbiche
Funzione originaria: Difensiva
Funzione attuale: Rudere
Stato di conservazione: Mediocre
PP Visibili: 4

Definizione:
Tratto di cinta muraria.

Descrizione:
Tratto delle mura in bozze di calcare, con andamento in pianta mistilineo, forse dovuto alla conformazione della roccia calcarea di base.
Il corpo di fabbrica non è accessibile (si trova all'interno di una proprietà privata) e, sebbene parzialmente consolidato, si trova allo stato di rudere.
Essendo le murature per la maggior parte coperte dalla vegetazione, non è possibile verificare se si tratti effettivamente di un unico corpo di fabbrica.
All'angolo tra i PP 1 e 2 si trova una nicchia, i cui stipiti sembrano legati alle murature e il cui fondo appare invece frutto di un intervento successivo.

Osservazioni:
Soltanto il PP4, che condivide l'andamento dei CF1, 2, 3 e 4, è caratterizzato da murature tipologicamente omogenee al resto del CA12.

Complesso Architettonico 13

Informazioni generali:
Sito: 10102
Sigla: RAB
Funzione originaria: Militare
Funzione attuale: Monumentale

Definizione:
Cassero senese

Descrizione:
Complesso fortificato a pianta poligonale irregolare, localizzato all'estremità orientale dell'abitato.
La struttura è attualmente adibita a giardino pubblico. L'accesso è da via del Cassero e via del Crocifisso.
Le murature meglio conservate, dal punto di vista quantitativo e della leggibilità, sono i paramenti esterni (in conci squadrati di calcare) purtroppo inaccessibili.
Il complesso si imposta in alcuni punti direttamente sugli affioramenti rocciosi di un grande scoglio di roccia calcarea.
Alcuni corpi di fabbrica, oltre ai singoli interventi di ristrutturazione, sono interamente di epoca post-medievale: guardiola, casottino e cisterna.

Conservazione:
Buono.

Corpo di Fabbrica 1



Informazioni generali:
Sito: 10102
Complesso Architettonico: 13
Foglio catastale: 67/A
Particella: I
Sigla: RAB
Tipologia: Militare
Specificare: "Cassero senese"
Funzione originaria: Difensiva
Funzione attuale: Monumentale
Stato di conservazione: Buono
PP visibili: 16

Definizione:
Mura di cinta del cassero senese.

Descrizione:
Muro di cinta perimetrale del cassero (relativo alla dominazione senese) che cinge il colle di roccia calcarea.
Costituisce un unico corpo di fabbrica perché apparentemente continuo, così come appare anche dalla pianta catastale.
In svariati punti si nota l'appoggio diretto sulla roccia (ad esempio la fase 1 del PP1) e ben si distinguono gli interventi di epoca post-medievale (la nicchia della guardiola sul lato Sud-Est e la cisterna).
I prospetti esterni non sono sempre visibili (tranne il PP1) a causa delle pareti scoscese dello scoglio calcareo su cui sorge il cassero, mentre i prospetti interni si elevano generalmente per pochi corsi.
Attualmente le mura cingono un'area adibita a verde pubblico.

Prospetto Particolare 1



Informazioni generali:
Orientamento: Ovest
Altezza (sx): 3.30
Altezza (c): 3.90
Altezza (dx): 2.10
Piani: 3
Piani medievali: 1
Fasi: 3
Fasi medievali: 1
% stratigrafia: 66.0
% stratigrafia medievale: 33.0
Complessità stratigrafica: 1
Restauro giunti e letti: No
Affidabilità: 3
Aree intonacate: Si

Murature medievali:
Posa in opera:
corsi orizzontali e paralleli
Lavorazione:
pietre sbozzate a squadro
Finitura:
regolarizzata

Note:
Alla base del PP1 è una risega (fase 1) costituita da sette corsi a gradoni, poco aggettanti.
Sulla parte destra del prospetto si appoggia una muratura di restauro.

Piano 1

Informazioni Generali:
Risega

Materiali:
Calcare (fase 1)

Prospetto Particolare 2



Informazioni generali:
Orientamento: Nord-Est
Altezza (sx): 1.30
Altezza (c): 1.30
Altezza (dx): 1.30
Piani: 1
Piani medievali: 1
Fasi: 2
Fasi medievali: 1
% stratigrafia: 100.0
% stratigrafia medievale: 100.0
Complessità stratigrafica: 1
Restauro giunti e letti: No
Affidabilità: 3
Aree intonacate: No

Murature medievali:
Posa in opera:
corsi orizzontali e paralleli
Lavorazione:
pietre spaccate
pietre sbozzate
pietre sbozzate a squadro
Finitura:
assente
regolarizzata

Note:
Il PP2 è il lato interno di un piccolo tratto della cinta muraria CF1, che si estende per circa 8.30 m.
La cresta del muro era in stato di crollo ma risulta attualmente restaurata.
Non è visibile il corrispettivo esterno del PP2.

Piano 1

Materiali:
Calcare (fase 1)

Prospetto Particolare 3



Informazioni generali:
Orientamento: Nord-Est
Piani: 3
Piani medievali: 2
Fasi: 3
Fasi medievali: 1
% stratigrafia: 80.0
% stratigrafia medievale: 80.0
Complessità stratigrafica: 1
Restauro giunti e letti: No
Affidabilità: 3
Aree intonacate: No

Murature medievali:
Posa in opera:
corsi orizzontali e paralleli
Lavorazione:
pietre sbozzate
pietre sbozzate a squadro
pietre sbozzate a squadro ***(A)***
Finitura:
regolarizzata
regolarizzata ***(A)***

Note:
Il PP3 (lato esterno) è visibile solo da una notevole distanza ed è parzialmente coperto dalla vegetazione.
Non sono quindi rilevabili le quote e non sono ben osservabili lavorazione e finitura dei pezzi.
La risega visibile al piano 1 sembra frutto di restauro.

Piano 1

Note:
Non sono visibili murature di epoca medievale.

Piano 2

Materiali:
Calcare (fase 1)

Piano 3

Materiali:
Calcare (fase 1)

Prospetto Particolare 4

Informazioni generali:

Orientamento: Est
Piani: 2
Piani medievali: 2
Fasi: 3
Fasi medievali: 1
% stratigrafia: 90.0
% stratigrafia medievale: 15.0
Complessità stratigrafica: 1
Restauro giunti e letti: No
Affidabilità: 3
Aree intonacate: No

Murature medievali:
Posa in opera:
corsi orizzontali e paralleli
Lavorazione:
pietre sbozzate
pietre sbozzate a squadro
Finitura:
regolarizzata

Note:
Il PP4, come il PP3, è esterno e quindi visibile solo da una notevole distanza, parzialmente coperto dalla vegetazione.
Non sono rilevabili le quote e non sono ben osservabili lavorazione e finitura dei pezzi.

Piano 1

Materiali:
Calcare (fase 1)

Piano 2

Materiali:
Calcare (fase 1)

Prospetto Particolare 5

Informazioni generali:
Orientamento: Sud
Piani: 3
Piani medievali: 2
Altezza (sx): 3.10
Altezza (c): 4.65
Altezza (dx): 5.55
Fasi: 3
Fasi medievali: 1
% stratigrafia: 90.0
% stratigrafia medievale: 90.0
Complessità stratigrafica: 1
Restauro giunti e letti: Si
Affidabilità: 3
Aree intonacate: No

Murature medievali:
Posa in opera:
corsi orizzontali e paralleli
Lavorazione:
pietre sbozzate
pietre sbozzate a squadro
Finitura:
regolarizzata

Note:
La risega al piano 1 è cementata.

Piano 1

Note:
Non sono visibili murature di epoca medievale.

Piano 2

Materiali:
Calcare (fase 1)

Piano 3

Materiali:
Calcare (fase 1)

Complesso Architettonico 14



Informazioni generali:

Sito: 10102
Sigla: RAB
Funzione originaria: Religiosa
Funzione attuale: Religiosa

Definizione:

Isolato urbano comprendente l'Oratorio del SS. Crocifisso.

Descrizione:

Isolato urbano di forma stretta e allungata, orientato Sud Ovest-Nord Est, localizzato ai piedi del cassero senese, dietro l'abside della chiesa dei SS. Pietro e Paolo, ma a quota leggermente sopraelevata, fra via del Moro, via del Crocifisso e via delle Campane (in parte allineato agli altri isolati disposti ortogonalmente).
Il complesso è costituito da quattro corpi di fabbrica che si affacciano su una piccola corte. L'oratorio del SS. Crocifisso ed il campanile, che lo fronteggia, conservano tracce di fasi medievali.
Lo stato conservativo dell'intero CA14 è mediocre a causa di consistenti rimaneggiamenti di epoca successiva e restauri, sebbene si conservino discrete porzioni di muratura medievale nei CF1 e CF2.
Parte dell'oratorio non è accessibile perché entro i confini di una proprietà privata.

Conservazione:

Mediocre

Corpo di Fabbrica 1

Informazioni generali:

Sito: 10102
Complesso Architettonico: 14
Foglio catastale: 67/A
Particella: B
Sigla: RAB
Tipologia: Religiosa
Specificare: Oratorio
Funzione originaria: Religiosa
Funzione attuale: Religiosa
Stato di conservazione: Mediocre
PP visibili: 4

Definizione:

Oratorio del SS. Crocifisso.

Descrizione:

Oratorio del SS. Crocifisso, a pianta rettangolare e orientato Sud Ovest-Nord Est, con facciata sul lato Sud (PP2).
Sono visibili solo tre prospetti, poiché l'area absidale non è accessibile (essendo entro i confini di una proprietà privata), tutti con porzioni di muratura medievale.
Sebbene l'edificio abbia subito numerosi interventi di restauro e di rimaneggiamenti di epoca post-medievale, particolare che determina un mediocre stato di conservazione, l"impianto planimetrico sembra non aver subito variazioni.

Prospetto Particolare 1



Informazioni generali:

Orientamento: Nord
Altezza (sx): 2.20
Altezza (c): 4.32
Altezza (dx): 4.88
Piani: 2
Piani medievali: 1
Fasi: 3
Fasi medievali: 1
% stratigrafia: 85.0
% stratigrafia medievale: 10.0
Complessità stratigrafica: 1
Restauro giunti e letti: Si
Affidabilità: 1
Aree intonacate: Sì

Murature medievali:

Posa in opera:
corsi orizzontali e paralleli
Lavorazione:
pietre sbozzate
pietre sbozzate a squadro
pietre sbozzate a squadro ***(A)***
Finitura:
regolarizzata
regolarizzata ***(A)***

Note:

La monofora in laterizi è reinserita in una muratura di probabile epoca post-medievale.

Piano 1

Materiali:

Calcare grigio chiaro (fase 1)

Piano 2

Materiali:
Calcare grigio chiaro (fase 1)

Prospetto Particolare 2



Informazioni generali:
Orientamento: Ovest
Altezza (sx): 5.30
Altezza (c): 6.15
Altezza (dx): 5.50
Piani: 2
Piani medievali: 2
Fasi: 4
Fasi medievali: 2
% stratigrafia: 100.0
% stratigrafia medievale: 20.0
Complessità stratigrafica: 2
Restauro giunti e letti: Parziale
Affidabilità: 1
Aree intonacate: No

Murature medievali:
Posa in opera:
corsi orizzontali e paralleli
Lavorazione:
pietre spaccate
pietre sbozzate
pietre sbozzate a squadro
conci squadrati ***(A)***
Finitura:
assente
regolarizzata
spianata ***(A)***

Note:
Il paramento sembra in gran parte ricostruito.
Alla fase 1 è associata la muratura in conci sbozzati a squadro, visibile sul lato sinistro del PP2, simile a quella presente sul PP1.
Nella fase 2, medievale, i pezzi sono spaccati e sbozzati, con frequenti zeppe.

Piano 1

Materiali:
Calcare grigio chiaro (fase 1)
Calcare giallastro (fase 2)

C:
Fasi: 1, 2, 3, 4
Apertura: Portale

Note:
La ghiera dell'arco del portale è rimontata e forse di epoca post-medievale.
Gli stipiti presentano un differente grado di erosione superficiale.

Piano 2

Materiali:
Calcare grigio chiaro (fase 1)
Calcare giallastro (fase 2)

Prospetto Particolare 3



Informazioni generali:
Orientamento: Sud
Altezza (sx): 5.25
Altezza (c): 4.85
Altezza (dx): 4.50
Piani: 2
Piani medievali: 2
Fasi: 4
Fasi medievali: 2
% stratigrafia: 100.0
% stratigrafia medievale: 80.0
Complessità stratigrafica: 2
Restauro giunti e letti: Parziale
Affidabilità: 1
Aree intonacate: No

Murature medievali:
Posa in opera:
corsi orizzontali e paralleli
Lavorazione:
pietre sbozzate
pietre sbozzate a squadro
pietre sbozzate a squadro ***(A)***

Finitura:
assente
regolarizzata
regolarizzata ***(A)***

Note:
La monofora è rimontata. Restano solo pochi conci dell'angolata in alto a destra, in prossimità dell'appoggio con un corpo di fabbrica post-medievale.

Piano 1

Materiali:
Calcare grigio chiaro, laterizi (rari) (fase 1)
Calcare giallastro, laterizi (fase 2)

Piano 2

Materiali:
Calcare grigio chiaro, laterizi (rari) (fase 1)
Calcare giallastro, laterizi (fase 2)

Corpo di Fabbrica 2

Informazioni generali:
Sito: 10102
Complesso Architettonico: 14
Foglio catastale: 67/A
Particella: E
Sigla: RAB
Tipologia: Religiosa
Specificare: campanile
Funzione originaria: Religiosa
Funzione attuale: Religiosa
Stato di conservazione: buono
PP visibili: 2

Definizione:
Campanile dell'oratorio del SS. Crocifisso.

Descrizione:
Campanile dell'oratorio del SS. Crocifisso, a pianta rettangolare, posto di fronte la facciata del CF1.

Prospetto Particolare 1



Informazioni generali:
Orientamento: Est
Altezza (sx): 8.65
Altezza (c): 8.61
Altezza (dx): 9.00
Piani: 4
Piani medievali: 3
Fasi: 2
Fasi medievali: 1
% stratigrafia: 90.0
% stratigrafia medievale: 75.0
Complessità stratigrafica: 1
Restauro giunti e letti: Parziale
Affidabilità: 3
Aree intonacate: No

Murature medievali:
Posa in opera:
corsi orizzontali e paralleli
Lavorazione:
pietre sbozzate a squadro
pietre sbozzate a squadro ***(A)***
conci squadrati ***(A)***
Finitura:
regolarizzata
regolarizzata ***(A)***

Note:
Non è chiaro se la cella campanaria sia di fase medievale, mentre il PP2 ha rapporti stratigrafici più netti.

Piano 1

Materiali:
Calcare grigio chiaro (fase 1)

Piano 2

Materiali:
Calcare grigio chiaro (fase 1)

Piano 3

Materiali:
Calcare grigio chiaro (fase 1)

Prospetto Particolare 2



Informazioni generali:
Orientamento: Ovest
Altezza (sx): 5.40
Altezza (c): 5.40
Altezza (dx): 5.80
Piani: 3
Piani medievali: 3
Fasi: 2
Fasi medievali: 1
% stratigrafia: 50.0
% stratigrafia medievale: 40.0
Complessità stratigrafica: 1
Restauro giunti e letti: Parziale
Affidabilità: 3
Aree intonacate: No

Murature medievali:
Posa in opera:
corsi orizzontali e paralleli
Lavorazione:
pietre sbozzate
conci squadrati ***(A)***
Finitura:
regolarizzata
regolarizzata ***(A)***

Note:
La cella campanaria sembra essere di fase medievale per metà dell'altezza e ricostruita successivamente.
A causa della distanza dal punto di osservazione non è visibile se via sia un restauro dei giunti e dei letti.

Piano 1

Materiali:
Calcare grigio chiaro (fase 1)

Piano 2

Materiali:
Calcare grigio chiaro (fase 1)

Piano 3

Materiali:
Calcare grigio chiaro (fase 1)

C:
Fasi: 1
Apertura: cella campanaria

Note:
Della cella campanaria si conservano gli stipiti, legati stratigraficamente al paramento medievale.

Complesso Architettonico 15



Informazioni generali:
Sito: 10102
Sigla: RAB
Funzione originaria: Militare
Funzione attuale: Rudere/monumentale

Definizione:
Complesso architettonico fortificato detto "la Pietra".

Descrizione:
Complesso architettonico fortificato, detto "la Pietra", posto nel punto più alto dello sperone di calcare che sovrasta il borgo abitato, in direzione Ovest.
Si accede alla struttura da via della Pietra, salendo da piazza IV Novembre e costeggiando le mura di cinta CA12.
La roccia madre presenta delle spaccature, probabilmente utilizzate già in passato, che danno accesso a cunicoli ed ambienti scavati nel calcare, che affacciano a strapiombo verso il paese.
La rocca, di forma poligonale irregolare, attualmente in stato di rudere ma riconsolidata, è costituita da un unico corpo di fabbrica (CF1).
Alcuni dei setti murari visibili sono rasi, altri non conservano i limiti originari: i paramenti interni sono restaurati.
I prospetti esterni, osservabili da grande distanza, sono quelli meglio conservati e quantitativamente più consistenti.

Conservazione:
Mediocre

Corpo di Fabbrica 1

Informazioni generali:
Sito: 10102
Complesso Architettonico: 15
Foglio catastale: 67/A
Particella: 83
Sigla: RAB
Tipologia: Militare
Specificare: rocca
Funzione originaria: Difensiva
Funzione attuale: rudere/monumentale
Stato di conservazione: Mediocre
PP visibili: 6

Definizione:
Rocca fortificata detta “la Pietra”

Descrizione:
Edificio fortificato detto “la Pietra” posto alla quota più alta di uno scoglio di calcare che sovrasta il borgo.
L’accesso attuale è sul lato lungo, ad Ovest, e forse anche quello originale.
Il corpo di fabbrica, orientato Nord-Sud, ha forma poligonale e conserva tracce di muratura medievale solo nei prospetti esterni.
L’affioramento di roccia all’interno del CF1 fa pensare che il piano originario fosse il medesimo di quello attuale.
Attualmente la struttura, con funzione indubbiamente difensiva, è in stato di rudere (anche se consolidato); non è invece ben definibile la funzione del setto murario posto nella zona centrale del corpo di fabbrica.
Si registra la presenza tre finestre strombate, affacciate a Sud (PP1 e PP2).
Il piano 2 del PP1 coincide con il piano 1 del PP2 (entrambi caratterizzati dalla presenza di feritoie della stessa tipologia) e corrisponde probabilmente ad un ambiente interno non visibile, forse interrato.

Prospetto Particolare 1



Informazioni generali:
Orientamento: Sud
Piani: 4
Piani medievali: 4
Fasi: 3
Fasi medievali: 2
% stratigrafia: 100.0
% stratigrafia medievale: 100.0
Complessità stratigrafica: 1
Restauro giunti e letti: Parziale
Affidabilità: 2
Aree intonacate: No

Murature medievali:
Posa in opera:
corsi orizzontali e paralleli
Lavorazione:
pietre sbozzate a squadro
conci squadrati ***(A)***
Finitura:
regolarizzata
spianata ***(A)***

Note:
Il prospetto è visibile solo da una notevole distanza e non è possibile definire con certezza i limiti delle fasi costruttive, la lavorazione e la finitura dei pezzi. Per lo stesso motivo non sono rilevabili le altezze.
La messa in opera della fase 1 è probabilmente per corsi orizzontali e paralleli, ma parzialmente compromessa dal restauro recente dei giunti e dei letti.
La fase 2 potrebbe essere riferibile ad un restauro di epoca medievale.
Lo spessore del muro è di circa 1.20 m.

Piano 1

Informazioni generali:
Buca pontaia

Materiali:
Calcare grigio (fase 1)

Piano 2

Materiali:
Calcare grigio (fase 1)

C:
Fasi: 1, 2, 3
Apertura: Feritoia

Piano 3

Materiali:
Calcare grigio (fase 1)

CSX:
Fasi: 1, 2, 3
Apertura: Finestra
Intradosso: Architrave
Estradosso: Architrave

MDX:
Fasi: 2, 3
Apertura: Finestra
Intradosso: Architrave
Estradosso: Architrave

Note:
Le due aperture, entrambe strombate, hanno architrave di diversa tipologia: quello di sinistra ha forma triangolare mentre quello di destra è rettangolare.

Piano 4

Materiali:
Calcare grigio (fase 1)

Prospetto Particolare 2

Informazioni generali:
Orientamento: Sud-Est
Piani: 3
Piani medievali: 3
Fasi: 4
Fasi medievali: 2

% stratigrafia: 100.0
% stratigrafia medievale: 100.0
Complessità stratigrafica: 1
Restauro giunti e letti: Parziale
Affidabilità: 2
Aree intonacate: No

Murature medievali:
Posa in opera:
corsi orizzontali e paralleli
Lavorazione:
pietre sbozzate
pietre sbozzate a squadro
pietre sbozzate a squadro ***(A)***
Finitura:
regolarizzata
regolarizzata ***(A)***

Note:
Il prospetto è visibile solo da una notevole distanza e non è possibile definire con certezza i limiti delle fasi costruttive, la lavorazione e la finitura dei pezzi. Per lo stesso motivo non sono rilevabili le altezze.
La messa in opera della fase 1 è probabilmente per corsi orizzontali e paralleli, ma parzialmente compromessa dal restauro recente dei giunti e dei letti.
L'angolata sembra indifferenziata
La fase 2 potrebbe essere riferibile ad un restauro di epoca medievale.
Lo spessore del muro è circa 1.21 m.

Piano 1

Materiali:
Calcare grigio (fase 1)

MSX:
Fasi: 1, 2, 3, 4
Apertura: Feritoia

Piano 2

Materiali:
Calcare grigio (fase 1)

C:
Fasi: 1, 2, 3
Apertura: Finestra

Note:
La finestra, strombata, conserva della fase 1 solo due conci dello stipite destro. Successivamente è stata ricostruita in laterizi (architrave e stipite sinistro).

Piano 3

Materiali:
Calcare grigio (fase 1)

Prospetto Particolare 3

Informazioni generali:
Orientamento: Est
Piani: 1
Piani medievali: 1
Fasi: 3
Fasi medievali: 1
% stratigrafia: 100.0
% stratigrafia medievale: 95.0
Complessità stratigrafica: 1
Restauro giunti e letti: Si
Affidabilità: 2
Aree intonacate: Sì

Note:
Il prospetto è visibile solo da una notevole distanza e non è possibile definire i limiti delle fasi costruttive, la lavorazione e la finitura dei pezzi. Per lo stesso motivo non sono rilevabili le altezze.

Piano 1

Materiali:
Calcare grigio (fase 1)

Prospetto Particolare 4



Informazioni generali:
Orientamento: Nord
Piani: 1
Piani medievali: 1
Altezza (sx): 0.50
Altezza (c): 2.30
Altezza (dx): 3.00
Fasi: 3
Fasi medievali: 1
% stratigrafia: 95.0
% stratigrafia medievale: 90.0
Complessità stratigrafica: 1
Restauro giunti e letti: Si
Affidabilità: 2
Aree intonacate: Sì

Murature medievali:
Posa in opera:
corsi orizzontali e paralleli
Lavorazione:
pietre sbozzate
pietre sbozzate a squadro
conci squadrati ***(A)***
Finitura:
regolarizzata
spianata ***(A)***

Note:

Il prospetto, che si imposta sulla roccia (consolidata con cemento) presenta restauri con laterizi nell'angolata in basso a destra. Alcuni conci del paramento murario sono obliterati dal cemento del restauro di epoca recente.
Lo spessore del muro è di circa 0.80 m.

Piano 1

Materiali:
Calcare grigio e giallo (fase 1)

Note:
Il calcare grigio è utilizzato nel paramento, mentre quello di colore giallo nell'angolata.

Prospetto Particolare 5



Informazioni generali:
Orientamento: Ovest
Altezza (sx): 3.00
Altezza (c): 1.60
Altezza (dx): 5.85
Piani: 2
Piani medievali: 1
Fasi: 3
Fasi medievali: 1
% stratigrafia: 80.0
% stratigrafia medievale: 25.0
Complessità stratigrafica: 2
Restauro giunti e letti: Parziale
Affidabilità: 2
Aree intonacate: No

Murature medievali:
Posa in opera:
corsi orizzontali e paralleli
Lavorazione:
pietre sbozzate
pietre sbozzate a squadro
conci squadrati ***(A)***
Finitura:
regolarizzata
spianata ***(A)***

Note:
Sul lato sinistro del PP5 si registra la presenza di restauri in laterizi nelle angolate, quella di destra è ricostruita.
Il residuo di paramento a destra si imposta sulla roccia ed è obliterato in gran parte dalla vegetazione.

Alla fase 1 appartengono solo i primi otto corso, si notano anche tracce di un arco di sostruzione.
Tutto il PP5 è molto restaurato.

Piano 1

Informazioni generali:
Arco di sostruzione

Materiali:
Calcare grigio e giallo (fase 1)

Note:
Il calcare grigio è utilizzato nel paramento, mentre quello di colore giallo nell'angolata.



Rocchette di Fazio

Indicazioni bibliografiche: CAMMAROSANO, PASSERI 1976, p. 382, n. 58.6; COLLAVINI 1998, pp. 322-323, 336n, 341, 347, 364; CORRIDORI 1973, pp. 125-126; CORRIDORI 1996, pp. 386-401; GABBRIELLI, GIUBBOLINI, PREZZOLINI 1990, p. 153; Repertorio Farinelli, 47.09; REPETTI 1833-1846, v. 4, p. 804; v. 6S, p. 218; VENEROSI PESCIOLINI 1935, pp. 69-77; VICARELLI 1973, pp. 220-236; WICKHAM 1989, pp. 123, 131.

ROCCHETTE DI FAZIO

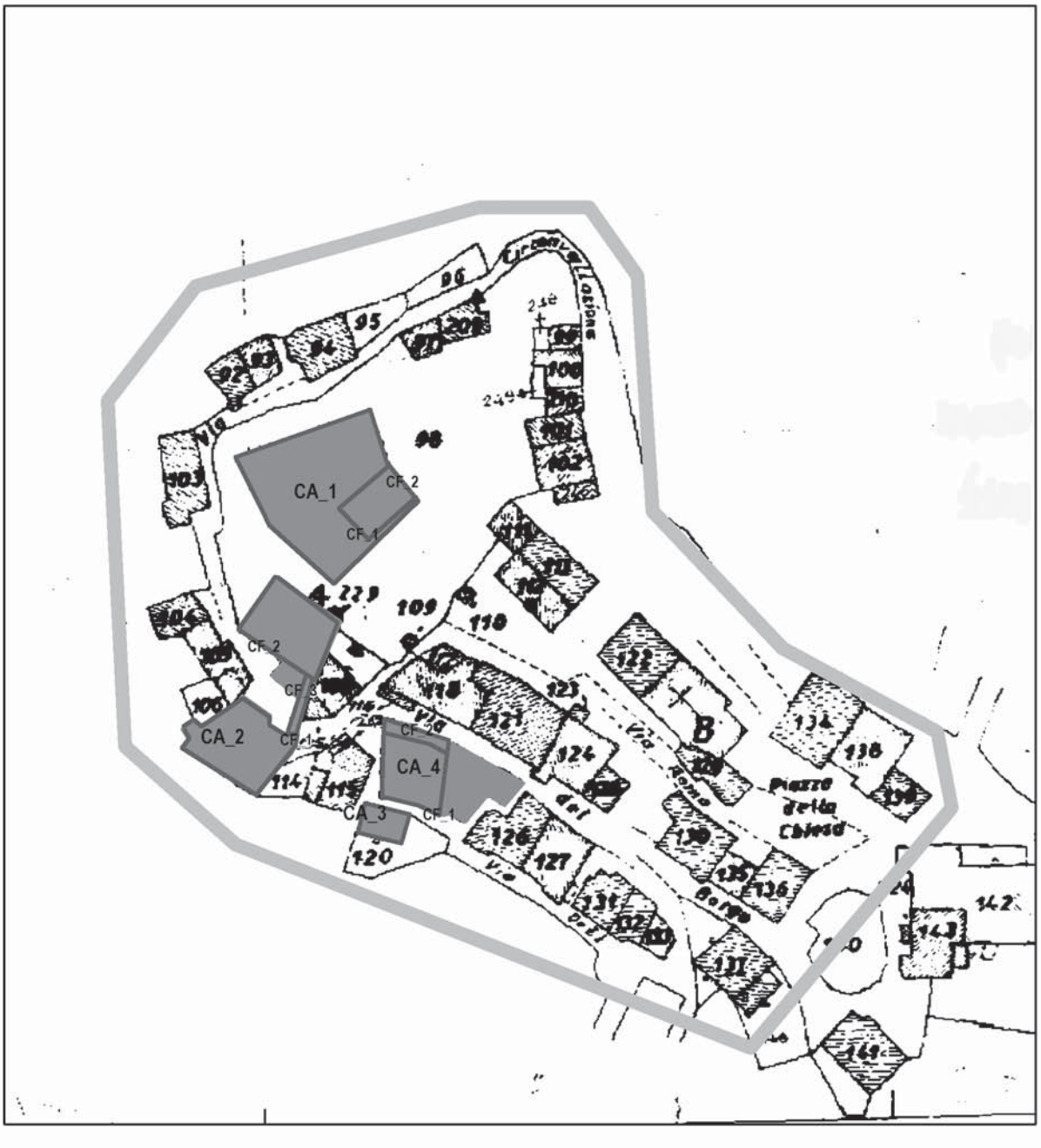

Rocchette di Fazio Sito 10101

Michele Nucciotti

Informazioni generali:
Provincia: GR
Comune: Semproniano
Località: Rocchette di Fazio
Sigla: RDF
4 Complessi Architettonici
8 Corpi di Fabbrica
27 Prospetti Particolari

Complesso Architettonico 1

Informazioni generali:
Sito: 10101
Sigla: RDF
Funzione originaria: Militare
Funzione attuale: Rudere

Definizione:
Struttura fortificata (rocca) posta nel punto di maggiore altitudine del sito.

Descrizione:
Struttura fortificata posta nel punto di maggiore altitudine del sito. È composta da una torre (CF1) a pianta rettangolare che conserva numerosi resti di murature medievali, situata nell'angolo Sud-Est di una cinta muraria di forma irregolare (CF2), che si appoggia alla torre.

Conservazione:
Parzialmente restaurato.

Corpo di Fabbrica 1

Informazioni generali:
Sito: 10101
CA: 1
Foglio catastale: 27
Particella: 98
Sigla: RDF
Tipologia: Militare
Specificare: Torre
Funzione originaria: Militare
Funzione attuale: Rudere
Stato di conservazione: Visibili tutti i lati anche se parzialmente restaurati. Solo il prospetto Est (PP2) non è restaurato.
PP Visibili: 4

Definizione:
Torre

Descrizione:
Torre a pianta rettangolare a cui si appoggia la cortina muraria (CF2) e una scarpa in parte restaurata. Sul lato Ovest (PP4), un crollo ha probabilmente cancellato le tracce di un portalino a cui si accedeva con una rampa sul lato Sud (PP3). Il PP2 è quasi completamente in stato di crollo e lascia a vista il paramento interno del PP4. Sul PP4 si notano tracce dell'addossamento di un edificio (tracce di tetto a spiovente) il cui secondo piano poggiava sul taglio della scarpa.

Prospetto Particolare 1



Informazioni generali:
Orientamento: Nord-Ovest
Altezza (sx): 4.0
Altezza (c): 5.0
Altezza (dx): 8.2
Piani: 2
Piani medievali: 2
Fasi: 4
Fasi medievali: 2
% stratigrafia: 80.0
% stratigrafia medievale: 60.0
Complessità stratigrafica: 1
Restauro giunti e letti: Sì
Affidabilità: 3
Aree intonacate: No

Murature medievali:
Posa in opera:
corsi orizzontali e paralleli
Lavorazione:
pietre spaccate
pietre sbozzate
conci squadrati
conci squadrati ***(A)***
Finitura:
regolarizzata
spianata
spianata ***(A)***

Note:
La parte basse del prospetto è costituita da una scarpa che sembra avere due fasi, una forse medievale, l'altra sicuramente moderna.

Piano 1

Materiali:
Calcare e arenaria (fase 2)

Note:
Presenza di una scarpa (vedi note prospetto).

Piano 2

Materiali:
Calcare cavernoso (fase 1)

Note:
Buca pontaia

Prospetto Particolare 2



Informazioni generali:
Orientamento: Est
Altezza (sx): 2.6
Altezza (c): 3.1
Altezza (dx): 4.55
Piani: 1
Piani medievali: 1
Fasi: 2
Fasi medievali: 1
% stratigrafia: 100.0
% stratigrafia medievale: 100.0
Complessità stratigrafica: 1
Restauro giunti e letti: Sì
Affidabilità: 3
Aree intonacate: No

Murature medievali:
Posa in opera:
corsi orizzontali e paralleli
Lavorazione:
conci squadrati
conci squadrati ***(A)***
Finitura:
spianata
spianata ***(A)***

Note:
Il crollo (fase 2) ha messo in luce il nucleo a bancate non apparecchiate.

Piano 1

Materiali:
Calcare cavernoso (fase 1)

Note:
Nel nucleo si nota la presenza di zeppe poligonali in arenaria.

Prospetto Particolare 3



Informazioni generali:
Orientamento: Sud
Altezza (sx): 7.5
Altezza (c): 6
Altezza (dx): 4.3
Piani: 2
Piani medievali: 2
Fasi: 3
Fasi medievali: 1
% stratigrafia: 99.0
% stratigrafia medievale: 99.0
Complessità stratigrafica: 1
Restauro giunti e letti: Sì
Affidabilità: 3
Aree intonacate: No

Murature medievali:
Posa in opera:
corsi orizzontali e paralleli
Lavorazione:
pietre sbozzate
conci squadrati
conci squadrati ***(A)***
Finitura:
regolarizzata
spianata
spianata ***(A)***

Note:
Si nota la traccia di alloggiamento per una rampa inclinata, a salire da destra verso sinistra, da mettere forse in relazione con il portalino sul PP4.

Piano 1

Materiali:
Calcare cavernoso (fase 1)

Piano 2

Materiali:
Calcare cavernoso (fase 1)

Prospetto Particolare 4



Informazioni generali:
Orientamento: Ovest
Altezza (sx): 8.5
Altezza (c): 8.5
Altezza (dx): 8.5
Piani: 2
Piani medievali: 2
Fasi: 4
Fasi medievali: 2
% stratigrafia: 50.0
% stratigrafia medievale: 50.0
Complessità stratigrafica: 1
Restauro giunti e letti: Sì
Affidabilità: 3
Aree intonacate: Sì

Murature medievali:
Posa in opera:
corsi orizzontali e paralleli
Lavorazione:
pietre spaccate
pietre sbozzate
conci squadrati
conci squadrati ***(A)***
Finitura:
regolarizzata
spianata
spianata ***(A)***

Piano 1

Materiali:
Calcare e arenaria (fase 2)

Note:
Presenza di una scarpa.

Piano 2

Informazioni generali:
Buche pontaie

Materiali:
Calcare cavernoso (fase 1)

Note:
Le quattro buche pontaie sono disposte in due file da due; al centro del grosso crollo poteva trovarsi un portalino.

Corpo di Fabbrica 2

Informazioni generali:
Sito: 10101
CA: 1
Foglio catastale: 27
Particella: 98
Sigla: RDF
Tipologia: Militare
Specificare: Cinta muraria
Funzione originaria: Militare
Funzione attuale: Rudere
Stato di conservazione: Rudere restaurato parzialmente.
PP Visibili: 6

Cronologia:
Posteriore a: CF1

Definizione:
Cinta muraria della rocca

Descrizione:
Circuito murario di forma irregolare, appoggiato alla torre (CF1). Sono visibili sei prospetti quasi tutti restaurati. Nonostante il restauro, sui PP3 e 5 si distinguono due fasi medievali, di cui la più bassa in conci di calcare sbozzati a squadro disposti su corsi orizzontali e paralleli. La parte superiore è in conci e bozze di calcare e arenaria in corsi orizzontali e non paralleli. Caratteristica di questa seconda fase è la presenza di cerniere in conci squadrati e spianati nei punti di leggero cambio di orientamento della cortina.

Prospetto Particolare 1



Informazioni generali:

Orientamento: Ovest
Altezza (sx): 3.9
Altezza (c): 5.6
Altezza (dx): 5.3
Piani: 2
Piani medievali: 2
Fasi: 3
Fasi medievali: 2
% stratigrafia: 30.0
% stratigrafia medievale: 30.0
Complessità stratigrafica: 1
Restauro giunti e letti: Sì
Affidabilità: 3
Aree intonacate: No

Murature medievali:
Posa in opera:
corsi orizzontali e paralleli
Lavorazione:
pietre spaccate
pietre sbozzate
pietre sbozzate a squadro
Finitura:
regolarizzata

Note:
Il pesante restauro di giunti e letti rende difficile la datazione.

Piano 1

Materiali:
Calcare e arenaria (fase 1 e 2)

Piano 2

Materiali:
Calcare e arenaria (fase 1 e 2)

Prospetto Particolare 2

Informazioni generali:
Orientamento: Est
Altezza (sx): 6.1
Altezza (c): 7.1
Altezza (dx): 7.1
Piani: 2
Piani medievali: 2
Fasi: 3
Fasi medievali: 2
% stratigrafia: 100.0
% stratigrafia medievale: 100.0
Complessità stratigrafica: 1
Restauro giunti e letti: No
Affidabilità: 1
Aree intonacate: No

Murature medievali:
Posa in opera:
corsi orizzontali e paralleli
Lavorazione:
pietre spaccate
pietre sbozzate
pietre sbozzate a squadro
Finitura:
regolarizzata

Note:
Il paramento esterno è quasi interamente crollato e mostra il nucleo a bancate non apparecchiate.

Piano 1

Materiali:
Calcare e arenaria (fase 1 e 2)

Piano 2

Materiali:
Calcare e arenaria (fase 1 e 2)

Prospetto Particolare 3



Informazioni generali:
Orientamento: Nord
Altezza (sx): 4.5
Altezza (c): 3.0
Altezza (dx): 2.0
Piani: 2
Piani medievali: 2
Fasi: 3
Fasi medievali: 2
% stratigrafia: 50.0
% stratigrafia medievale: 50.0
Complessità stratigrafica: 1
Restauro giunti e letti: Sì
Affidabilità: 3
Aree intonacate: No

Murature medievali:
Posa in opera:
corsi orizzontali e paralleli
corsi non orizzontali e paralleli
Lavorazione:
pietre spaccate
pietre sbozzate
pietre sbozzate a squadro
conci squadrati ***(A)***
Finitura:
regolarizzata
spianata ***(A)***

Note:
La parte inferiore del prospetto è la più antica e regolare, tutta in calcare; quella superiore è un rialzamento

storico. La parte bassa del PP poggia sulla roccia, la parte alta presenta delle incamiciature in conci squadrati e spianati che cambia leggermente direzione.

Piano 1

Materiali:
Calcare (fase 1) e arenaria

Piano 2

Materiali:
Calcare e arenaria (fase 2)

Prospetto Particolare 4



Informazioni generali:
Orientamento: Ovest
Altezza (sx): 2
Altezza (c): 3.5
Altezza (dx): 2.7
Piani: 1
Piani medievali: 1
Fasi: 3
Fasi medievali: 2
% stratigrafia: 100.0
% stratigrafia medievale: 100.0
Complessità stratigrafica: 1
Restauro giunti e letti: Parziale
Affidabilità: 3
Aree intonacate: No

Murature medievali:
Posa in opera:
corsi orizzontali e paralleli
corsi non orizzontali e paralleli
Lavorazione:
pietre spaccate
pietre sbozzate
pietre sbozzate a squadro
conci squadrati ***(A)***
Finitura:
regolarizzata
spianata ***(A)***

Note:
Il prospetto ha due cambi di direzione sottolineati da incernierature in grossi conci spianati e squadrati. La parte superiore (con cerniere) è rialzamento storico (cfr. PP3).

Piano 1

Informazioni generali:
Buche pontaie

Materiali:
Calcare e rara arenaria (fase 1 e 2)

Note:
La buca pontaia, quadrata, è sul PP4, assieme alla cerniera col PP5.

Prospetto Particolare 5



Informazioni generali:
Orientamento: Sud-Ovest
Altezza (sx): 2.7
Altezza (c): 2.5
Altezza (dx): 4.9
Piani: 2
Piani medievali: 2
Fasi: 2
Fasi medievali: 2
% stratigrafia: 100.0
% stratigrafia medievale: 100.0
Complessità stratigrafica: 1
Restauro giunti e letti: Parziale
Affidabilità: 3
Aree intonacate: No

Murature medievali:
Posa in opera:
corsi non orizzontali e paralleli
Lavorazione:
pietre spaccate
pietre sbozzate
conci squadrati ***(A)***
Finitura:
spianata ***(A)***

Note:
La parte maggiore del prospetto è frutto di un restauro recente.

Piano 1

Materiali:
Calcare (fase 1)

Piano 2

Materiali:
Calcare e arenaria (fase 2)

Prospetto Particolare 6



Informazioni generali:
Orientamento: Sud-Est
Altezza (sx): 6
Altezza (c): 4.2
Altezza (dx): 1.5
Piani: 2
Piani medievali: 2
Fasi: 3
Fasi medievali: 1
% stratigrafia: 100.0
% stratigrafia medievale: 100.0
Complessità stratigrafica: 1
Restauro giunti e letti: Parziale
Affidabilità: 3
Aree intonacate: No

Murature medievali:
Lavorazione:
pietre spaccate
pietre sbozzate
pietre sbozzate a squadro
Finitura:
regolarizzata

Note:
Il prospetto poggia direttamente sulla roccia ed è parzialmente crollato. Probabilmente è consecutivo al PP2 e appoggiato al CF1 sotto il livello del piano di campagna.

Piano 1

Materiali:
Calcare (fase 1 e 3)

SX:
Fasi: 1
Apertura: Feritoia
Intradosso: Architrave
Estradosso: Architrave

SX:
Apertura: Caditoia
Intradosso: Architrave
Estradosso: Architrave

Note:
La feritoia è legata alla muratura circostante e costituita da conci squadrati e spianati di dimensioni maggiori rispetto alla muratura. L'interno è costituito da lastre inclinate (forse potrebbe essere un restauro) di larghezza pari a circa 3 metri. L'architrave è un grosso concio sbozzato a squadro, gli stipiti sono bozzette e zeppe forse riutilizzate come scolo. Sempre a sinistra si segnala la presenza di una caditoia, anch'essa architravata.

Piano 2

Materiali:
Calcare (fase 1 e 3)

Complesso Architettonico 2

Informazioni generali:
Sito: 10101
Sigla: RDF
Funzione originaria: Religiosa, pubblica
Funzione attuale: Residenziale

Definizione:
Complesso situato presso il limite Sud-Est del sito, nelle vicinanze dell'antica Rocca presso via del Castello. È composto da due edifici (interpretabili forse come il Palazzo Pretorio e la Pieve dell'abitato) raccordati dalla porta fortificata di accesso al castello.

Descrizione:
Il complesso è costituito da due edifici: il primo, a pianta poligonale e accessibile da Nord (CF1), con sviluppo Nord-Ovest/Sud-Est, la chiesa dell'abitato dedicata a Santa Cristina. L'altro edificio (CF2), situato immediatamente a Nord, è a pianta quadrangolare irregolare e si sviluppa in direzione Nord-Ovest/Sud-Est: si tratta probabilmente del Palazzo Pretorio di Rocchette di Fazio. Entrambi gli edifici si appoggiano a una porta di accesso al castello (CF3) perpendicolare ad essi.

Conservazione:
Ampiamente rimaneggiato.

Corpo di Fabbrica 1

Informazioni generali:
Sito: 10101
CA: 2
Foglio catastale: 27
Particella: 229
Sigla: RDF
Tipologia: Religiosa
Specificare: Chiesa
Funzione originaria: Religiosa
Funzione attuale: Residenziale
Stato di conservazione: per PP1 e PP2 buono, ma con aperture modificate per cambio di funzione.
PP Visibili: 5

Cronologia:
Posteriore a: CF3

Definizione:
Pieve di S. Cristina.

Descrizione:
Struttura posta su un terrazzamento rialzato accessibile da nord. La pianta è poligonale ed è probabilmente frutto di modifiche soprattutto sul lato Sud; su questo lato, la fase più antica del muro di fondo della chiesa sembra poggiare sui resti del muro di cinta che prosegue in CF3. L'elevazione fuori terreno del prospetto varia perché il corpo di fabbrica è addossato al banco roccioso digradante da Est verso Ovest.

Osservazioni:
Il PP4 corrisponde alla torre dell'orologio, di epoca moderna e quindi non schedata.

Prospetto Particolare 1



Informazioni generali:
Orientamento: Ovest
Altezza (sx): 3.25
Altezza (c): 8.5
Altezza (dx): 7
Piani: 2
Piani medievali: 2
Fasi: 4
Fasi medievali: 2
% stratigrafia: 100.0
% stratigrafia medievale: 90.0
Complessità stratigrafica: 2
Restauro giunti e letti: No
Affidabilità: 3
Aree intonacate: No

Murature medievali:
Posa in opera:
corsi orizzontali e paralleli
Lavorazione:
pietre sbozzate
conci squadrati ***(A)***
Finitura:
regolarizzata
spianata ***(A)***

Note:
La differenza di altezze è dovuta alla roccia su cui il muro poggia: il prospetto in realtà è una facciata a doppio spiovente simmetrico.

Piano 1

Materiali:
Travertino e calcare

CSX:
Fasi: 1, 2, 3, 4
Apertura: Portale
Intradosso: Architrave

Estradosso: Arco a tutto sesto
Conci a martello

Note:
Sul lato sinistro non è visibile l'angolata per addossamento alla roccia. Si segnala la presenza di un portale in travertino con arco a martello su architrave e mensole modanate aggettanti verso l'interno, di incerta collocazione stratigrafica.

Piano 2

Materiali:
Travertino e calcare

C:
Fasi: 2, 3, 4
Apertura: Occhio

Note:
Oculum: reinserimento in una muratura medievale (cronologia da approfondire stratigraficamente).

Prospetto Particolare 2



Informazioni generali:
Orientamento: Sud
Altezza (sx): 13
Altezza (c): 12.6
Altezza (dx): 10.4
Piani: 4
Piani medievali: 4
Fasi: 2
Fasi medievali: 1
% stratigrafia: 85.0
% stratigrafia medievale: 80.0
Complessità stratigrafica: 3
Restauro giunti e letti: No
Affidabilità: 3
Aree intonacate: Sì

Murature medievali:
Posa in opera:
corsi tendenzialmente orizzontali e paralleli
Lavorazione:
pietre spaccate
pietre sbozzate
pietre sbozzate a squadro
conci squadrati ***(A)***
Finitura:
regolarizzata
spianata
spianata ***(A)***

Note:
Tetto piano. Due piani fuori terra più una sostruzione (il piano 2 è uguale al piano 1 del PP1). Il piano interrato è inclinato tipo scarpa. Due serie di buche pontaie architravate (oltre ad altre in ordine sparso ai piani 1 e 2) rispettivamente sotto le feritoie del piano 3 e sotto le finestre del piano 2.

Piano 1

Materiali:
Calcare, travertino, arenaria

Piano 2

Materiali:
Calcare, travertino, arenaria

Piano 3

Materiali:
Calcare, travertino, arenaria

MSX:
Fasi: 1
Apertura: Feritoia

CDX:
Fasi: 1
Apertura: Feritoia
Intradosso: Architrave
Estradosso: Architrave

Note:
Feritoie in travertino: sei corsi compresi davanzale e architrave (conservato in quelle più a destra).

Piano 4

Materiali:
Calcare, travertino, arenaria

Prospetto Particolare 3



Informazioni generali:
Orientamento: Est
Altezza (c): 8.0
Altezza (dx): 7.2

Piani: 3
Piani medievali: 3
Fasi: 4
Fasi medievali: 2
% stratigrafia: 100.0
% stratigrafia medievale: 45.0
Complessità stratigrafica: 1
Restauro giunti e letti: No
Affidabilità: 3
Aree intonacate: No

Murature medievali:
Posa in opera:
corsi orizzontali e paralleli
corsi non orizzontali e paralleli
Lavorazione:
pietre spaccate
pietre sbozzate
pietre sbozzate a squadro
conci squadrati ***(A)***
Finitura:
regolarizzata
spianata ***(A)***

Note:
Il prospetto consta di due piani fuori terra, più m 2,5 circa alla base sinistra (interrato, o meglio fodera della roccia).

Piano 1

Materiali:
Calcare, travertino

Piano 2

Materiali:
Calcare, travertino

Piano 3

Materiali:
Calcare, travertino

Prospetto Particolare 5



Informazioni generali:
Orientamento: Nord
Piani: 1
Piani medievali: 1
Fasi: 2
Fasi medievali: 1
Complessità stratigrafica: 1
Restauro giunti e letti: No
Affidabilità: 3
Aree intonacate: Sì

Murature medievali:
Posa in opera:
corsi orizzontali e paralleli
Lavorazione:
pietre spaccate
pietre sbozzate
conci squadrati ***(A)***
Finitura:
regolarizzata
spianata ***(A)***

Note:
La fase 1 comprende il contrafforte e la muratura che gli si appoggia o a cui si lega. Due ordini di buche pontaie (di cui tre conservate). Attribuzione all'età medievale dovuta alla tessitura muraria, con dubbi dovuti all'occasionale presenza di laterizi e coppi come inzeppature. Si segnala la presenza di tre buche pontaie, disposte in due ordini.

Piano 1

Materiali:
Laterizi

Corpo di Fabbrica 2

Informazioni generali:
Sito: 10101
CA: 2
Foglio catastale: 27
Particella: 107
Sigla: RDF
Tipologia: Civile
Specificare: Palazzo Pretorio
Funzione originaria: Pubblica
Funzione attuale: Residenziale
PP Visibili: 4

Cronologia:
Posteriore a: CF3

Definizione:
Edificio in via del Castello.

Descrizione:
Edificio a pianta quadrangolare irregolare addossato allo sperone sottostante alla chiesa. Si segnala l'uso diffuso di elementi architettonici medievali nelle aperture successive (principalmente nel PP1). Accessi principali sul PP1 e PP4. Nel punto di contatto (sul PP4) il CF2 è appoggiato al CF3.

Prospetto Particolare 1



Informazioni generali:
Orientamento: Nord-Ovest
Altezza (sx): 3.5
Altezza (c): 7.9
Piani: 3
Piani medievali: 2
Fasi: 3
Fasi medievali: 1
% stratigrafia: 15.0
% stratigrafia medievale: 10.0
Complessità stratigrafica: 3
Restauro giunti e letti: Sì
Affidabilità: 3
Aree intonacate: No

Murature medievali:
Lavorazione:
conci squadrati ***(A)***
Finitura:
spianata ***(A)***

Note:
Il piano 1 è visibile solo sulla destra, dove si trova anche un piccolo corpo di fabbrica addossato. La parte sinistra è sotto volta, nella parte destra si rileva un restauro di giunti e letti invasivo. Fase 1: portali al piano 2. Fase 2: descritta solo perché si tratta del rimontaggio di elementi architettonici medievali di diversi di varia provenienza.

Piano 2

Materiali:
Calcare, travertino

SX:
Fasi: 1, 2, 3
Apertura: Portale
Intradosso: A sesto ribassato
Estradosso: A sesto acuto
Conci poligonali

C:
Fasi: 1, 2, 3
Apertura: Portale
Intradosso: A sesto ribassato
Estradosso: A sesto acuto

Note:
Del davanzale si conservano due frammenti sopra il portale centrale, con modanatura a gola. Gli archi dei portali sono simmetrici con cuneo di chiave e con imposte oblique leggermente risalenti. L'arco al centro ha un estradosso più marcatamente sestiacuto.

Piano 3

Materiali:
Calcare, travertino

C:
Fasi: 2
Apertura: Portalino
Intradosso: A tutto sesto

Note:
L'arco del portalino riutilizza elementi precedenti. L'estradosso non è descritto in quanto estremamente irregolare (riutilizza un'imposta a destra della ghiera).

Prospetto Particolare 2



Informazioni generali:
Orientamento: Sud-Ovest
Altezza (c): 12.5
Piani: 4
Piani medievali: 4
Fasi: 5
Fasi medievali: 3
% stratigrafia: 100.0
% stratigrafia medievale: 80.0
Complessità stratigrafica: 3
Restauro giunti e letti: No
Affidabilità: 3
Aree intonacate: No

Murature medievali:
Posa in opera:
corsi orizzontali e paralleli
Lavorazione:
pietre spaccate
pietre sbozzate

pietre sbozzate a squadro
conci squadrati ***(A)***
Finitura:
assente
regolarizzata
spianata ***(A)***

Note:
Il piano 2 del PP2 corrisponde al piano 3 di questo prospetto. Fase 2: riscontrata nel lato destro del portale al piano 3 con resti di aggetto. Fase 3: tetto a due spioventi addossato (più finestra con architrave carenato al disopra del colmo del tetto).

Piano 1

Materiali:
Arenaria, travertino, calcare

Note:
Muratura visibile solo a sinistra in basso.

Piano 2

Materiali:
Arenaria, travertino, calcare

Piano 3

Materiali:
Arenaria, travertino, calcare

CSX:
Fasi: 3, 4, 5
Apertura: Finestra
Intradosso: Architrave
Estradosso: Architrave

DX:
Fasi: 2, 3, 4, 5
Apertura: Portalino
Intradosso: Architrave
Estradosso: Architrave

Note:
La finestra è in arenaria, il portalino in travertino. Al portalino manca l'architrave. Al di sotto del portalino si conservano tre mensole aggettanti, di tre elementi sovrapposti ciascuna.

Piano 4

Materiali:
Arenaria, travertino, calcare

Prospetto Particolare 3



Informazioni generali:
Orientamento: Est
Altezza (sx): 12.5
Altezza (c): 14.5
Piani: 4
Piani medievali: 4
Fasi: 3
Fasi medievali: 1
% stratigrafia: 100.0
% stratigrafia medievale: 60.0
Complessità stratigrafica: 3
Restauro giunti e letti: Parziale
Affidabilità: 3
Aree intonacate: No

Murature medievali:
Posa in opera:
corsi orizzontali e paralleli
Lavorazione:
pietre sbozzate
pietre sbozzate a squadro
conci squadrati ***(A)***
Finitura:
regolarizzata
spianata ***(A)***

Note:
La base del prospetto si trova su una ripida salita da destra verso sinistra. Fase 1: ampie porzioni paramento e feritoia al piano 2. Tutta la parte sommatale appartiene all'ultima fase.

Piano 1

Note:
Materiali non visibili.

Piano 2

Materiali:
Calcare, travertino

MSX:

Fasi: 1
Apertura: Feritoia
Intradosso: Architrave
Estradosso: Architrave

Note:
Vedi il PP2 del CF1. Travertino (fase 1)

Piano 3

Materiali:
Calcare

MSX:
Fasi: 2
Apertura: Feritoia
Intradosso: Architrave
Estradosso: Architrave

Note:
Feritoia: otto corsi, conci sullo stipite sbozzati. Calcare, travertino

Piano 4

Materiali:
Calcare, travertino

MSX:
Fasi: 2
Apertura: Finestra

Note:
Conserva solo gli stipiti (quattro/cinque corsi) in blocchi squadrati di travertino.

Prospetto Particolare 4



Informazioni generali:
Orientamento: Nord-Est
Altezza (c): 5.0
Piani: 2
Piani medievali: 2
Fasi: 3
Fasi medievali: 2
Complessità stratigrafica: 1
Restauro giunti e letti: Sì
Affidabilità: 3
Aree intonacate: No

Note
Il piano 1 corrisponde al piano 2 del PP2. Fase 1: piano 1 portalino a sinistra. Fase 2: portale destro al piano 2, e finestrella tamponata a sinistra.

Murature medievali:
Lavorazione:
conci squadrati ***(A)***
Finitura:
spianata ***(A)***

Note:
Il piano 1 corrisponde al piano 3 del PP2.

Piano1

Materiali:
Travertino, calcare

SX:
Fasi: 1, 2, 3
Apertura: Portalino

Note:
Copertura del portalino sostituita con laterizi; si conservano gli stipiti originari in travertino.

Piano 2

Materiali:
Travertino, calcare

SX:
Fasi: 2
Apertura: Finestra
Intradosso: Architrave
Estradosso: Architrave

CDX:
Fasi: 2, 3
Apertura: Portale
Intradosso: A tutto sesto
Estradosso: A sesto acuto
Conci poligonali

Note:
Il portale, in travertino, sembra aver subito un restauro/pulitura molto recente, oppure si tratta di una ricostruzione in stile.

Corpo di Fabbrica 3

Informazioni generali:
Sito: 10101
CA: 2
Foglio catastale: 27
Particella: tra 107 e 109
Sigla: RDF
Tipologia: Militare
Specificare: Porta
Funzione originaria: Porta
Funzione attuale: Porta
Stato di conservazione: Medio
PP Visibili: 4

Definizione:
Porta del castello.

Descrizione:
Porta Sud del castello, collegata da un braccio di mura al CF1 (PP2).

Osservazioni:
Prospetti interni non schedati. Il punto di contatto tra CF1 e CF3, come gran parte di CF3, non è visibile a causa della vegetazione e di un corpo di fabbrica addossato a CF3. In un unico punto visibile sembra che CF1 si appoggi a CF3.

Prospetto Particolare 1



Informazioni generali:
Orientamento: Est
Altezza (c): 5.6
Piani: 1
Piani medievali: 1
Fasi: 2
Fasi medievali: 2
Complessità stratigrafica: 1
Restauro giunti e letti: Parziale
Affidabilità: 3
Aree intonacate: No

Murature medievali:
Lavorazione:
conci squadrati ***(A)***
Finitura:
spianata ***(A)***

Note:
Porta considerata centrale perché ha un CF addossato al tratto di mura verso CF1. Fase 1: stipiti e due conci a destra della ghiera; fase 2: ghiera (e interno).

Piano 1

Materiali:
Travertino, calcare

C:
Fasi: 1, 2
Apertura: Portale
Intradosso: A tutto sesto
Estradosso: A tutto sesto

Note:
Porta in travertino

Prospetto Particolare 2



Informazioni generali:
Orientamento: Ovest
Altezza (c): 5.6
Piani: 1
Piani medievali: 1
Fasi: 2
Fasi medievali: 2
Complessità stratigrafica: 1
Restauro giunti e letti: Parziale
Affidabilità: 3
Aree intonacate: Sì

Murature medievali:
Lavorazione:
conci squadrati ***(A)***
Finitura:
spianata ***(A)***

Note:
Tranne la porta, tutto il prospetto è coperto da edera. La copertura dell'apertura è ricostruita in fase 2 più in basso dell'arco originario.

Piano 1

Materiali:
Travertino (portale), calcare

DX:
Fasi: 1, 2
Apertura: Portale
Intradosso: A sesto ribassato
Estradosso: A sesto ribassato

Note:
La porta è stata interessata da ricostruzioni in fase 2: l'arco a sesto ribassato (che sembra essere più in basso dell'arco originario di cui si intravede l'attacco) risale a questa fase.

Complesso Architettonico 3

Informazioni generali:
Sito: 10101
Sigla: RDF
Funzione originaria: Spedale
Funzione attuale: Rudere

Definizione:
Struttura a pianta rettangolare,ad andamento Nord-Ovest/Sud-Est, situata presso l'area dell'antica fortezza di Rocchette di Fazio, in via Borgo 10.

Descrizione:
Struttura a pianta rettangolare, parzialmente crollata e oggetto di ripetuti consolidamenti.

Conservazione:
Ampiamente rimaneggiato

Corpo di Fabbrica 1



Informazioni generali:
Sito: 10101
CA: 3
Foglio catastale: 27
Particella: 120
Sigla: RDF
Tipologia: Religiosa
Specificare: Spedale
Funzione originaria: Spedale
Funzione attuale: Rudere
Stato di conservazione: Il corpo di fabbrica si conserva su tutti i lati, anche se quello a valle (Ovest) è quasi interamente obliterato da un contrafforte in cemento. Tutto il corpo di fabbrica è parzialmente consolidato.
PP Visibili: 4

Definizione:
Ospedaletto in via Borgo 10.

Descrizione:
Struttura a pianta rettangolare,parzialmente crollata e consolidata con contrafforti in cemento. La struttura aveva 3 ingressi all'altezza della strada, di cui uno ora tamponato e uno sostituito in epoca moderna. L'ingresso principale era sul lato Est (PP1). Al piano 3 si accedeva direttamente solo dal lato Nord (PP2) con una porta ora tamponata. Il lato Ovest (PP3) attualmente visibile è un tramezzo interno alla struttura originaria. Sia sul lato Est che Nord (PP1 e 2) sono presenti epigrafi. Sul lato Sud si nota una testina scolpita. Sul lato Nord si conservano i resti della copertura originaria in lastre di calcare, sorretta da mensole monolitiche arrotondate, sempre in calcare. Nel piano 2 del PP3 si nota un portale architravato su mensole convesse in conci di travertino squadrati e spianati. Stesso materiale e stessa lavorazione della pietra caratterizzano anche le altre aperture originarie.

Prospetto Particolare 1



Informazioni generali:
Orientamento: Nord
Altezza (sx): 3.72
Altezza (c): 4.8
Altezza (dx): 4.2
Piani: 1
Piani medievali: 1
Fasi: 3
Fasi medievali: 2
% stratigrafia: 100.0
% stratigrafia medievale: 98.0
Complessità stratigrafica: 2
Restauro giunti e letti: Parziale
Affidabilità: 3
Aree intonacate: No

Murature medievali:
Posa in opera:
corsi non orizzontali e paralleli
Lavorazione:
pietre spaccate
pietre sbozzate
pietre sbozzate a squadro
conci squadrati ***(A)***
Finitura:
regolarizzata

spianata ***(A)***

Note:
In realtà l'altezza del piano 1 è sottolineata da una risega marcapiano e i corsi sotto al portalino appartengono al piano inferiore, appoggiato alla collina e visibile sui PP 2, 3 e 4.

Piano 1

Materiali:
Calcare, arenaria, travertino nelle angolate

CSX:
Apertura: Feritoia
Intradosso: Architrave
Estradosso: Architrave

CDX:
Apertura: Portale
Intradosso: A tutto sesto
Estradosso: A sesto acuto

Note:
Decorazione scultorea: chiave di volta con *Agnus Dei* e croce astile, un concio d'angolo con due croci patenti (e una erosa in basso a sinistra), due epigrafi murate a destra del portale. Presenza di risega.

Prospetto Particolare 2



Informazioni generali:
Orientamento: Ovest
Altezza (sx): 4
Altezza (c): 5
Altezza (dx): 6
Piani: 2
Piani medievali: 2
Fasi: 4
Fasi medievali: 3
% stratigrafia: 100.0
% stratigrafia medievale: 90.0
Complessità stratigrafica: 1
Restauro giunti e letti: No
Affidabilità: 3
Aree intonacate: No

Murature medievali:
Posa in opera:
corsi orizzontali e paralleli
Lavorazione:
pietre spaccate
pietre sbozzate
pietre sbozzate a squadro
conci squadrati ***(A)***
Finitura:
regolarizzata
spianata ***(A)***

Note:
Le altezze misurate non sono "quote originarie" perché, pur essendosi conservata la cornice del tetto, è cambiato il piano di calpestio.

Piano 1

Materiali:
Calcare, tufo (raro), travertino (fase 1); calcare, tufo e arenaria (rari), laterizi (fase 2)

CDX:
Fasi: 1
Apertura: Portale
Intradosso: A tutto sesto
Estradosso: A sesto acuto

Note:
I due conci dell'imposta dell'arco sono sagomati per l'aggancio con la muratura. Le due epigrafi si trovano subito a destra del portale e una di queste costituisce uno dei conci dello stipite (il penultimo). Un concio con tre croci patenti costituisce il penultimo concio dello stipite sinistro del portale. Il concio è bugnato come il quart'ultimo dello stesso stipite sinistro.

Piano 2

Materiali:
Calcare e sporadico tufo (fase 1); calacre, tufo (raro), arenaria, laterizi (fase 2 e 3)

MSX:
Fasi: 1
Apertura: Finestra
Intradosso: Architrave
Estradosso: Architrave

CDX:
Fasi: 1
Apertura: Portale

CDX:
Fasi: 2
Apertura: Portale
Intradosso: A sesto ribassato
Estradosso: A sesto ribassato

Note:
Sulla sommità del prospetto si contano dieci menso-

le monolitiche in calcare che sorreggono nove lastre della copertura originaria (fase 1) dell'edificio. Tra il piano 1 e 2 si notano i resti di una cornice marcapiano, presente solo in corrispondenza dell'apertura del portale del secondo piano. L'arco del portale, a sesto ribassato, è ricostruzione di fase 2. Intorno al portale si notano quattro buche pontaie (due alla base, due accanto all'arco) attribuibili alla fase e quindi al restauro del portale.

Prospetto Particolare 3



Informazioni generali:
Orientamento: Sud
Altezza (sx): 8.3
Altezza (c): 8.85
Altezza (dx): 8.3
Piani: 3
Piani medievali: 3
Fasi: 5
Fasi medievali: 4
% stratigrafia: 98.0
% stratigrafia medievale: 30.0
Complessità stratigrafica: 3
Restauro giunti e letti: Parziale
Affidabilità: 3
Aree intonacate: Sì

Murature medievali:
Posa in opera:
corsi orizzontali e paralleli
corsi non orizzontali e paralleli
orizzontamenti irregolari
Lavorazione:
pietre spaccate
pietre sbozzate
pietre sbozzate a squadro
pietre sbozzate a squadro ***(A)***
Finitura:
assente
regolarizzata
spianata ***(A)***

Note:
PP3: si tratta probabilmente di un tramezzo interno visibile a causa del crollo del prospetto esterno Ovest. I due contrafforti posti a sostegno sono impostati sul sacco dei due muri perimetrali.

Piano 1

Materiali:
Calcare e laterizi (fasi 3 e 4); cemento (fase 5)

CDX:
Fasi: 4
Apertura: Finestra
Intradosso: Architrave
Estradosso: Architrave

MDX:
Fasi: 3
Apertura: Porta
Intradosso: Architrave
Estradosso: Architrave

Piano 2

Materiali:
Calcare e tufo (fase 1); calcare, tufo, laterizi (fase 2 e 3)

CSX:
Fasi: 1
Apertura: Porta

DX:
Fasi: 1
Apertura: Nicchia
Intradosso: Architrave
Estradosso: Architrave

Note:
Tra il piano 2 e 3, c'è una fila di mensole (sei) e buche pontaie per il solaio interno. L'arco della porta, a sesto ribassato, è in laterizi e di fase 2.

Piano 3

Informazioni generali:
Risega marcapiano
Pontaie
Mensole solaio

Materiali:
Calcare e travertino (fase 1), calcare e laterizi (fase 2 e 3)

SX:
Fasi: 3, 4
Apertura: Nicchia
Intradosso: Architrave
Estradosso: Architrave

CSX:
Fasi: 3, 4
Apertura: Nicchia

CDX:
Fasi: 1

Apertura: Porta

DX:
Fasi: 1, 2, 3, 4
Apertura: Nicchia
Intradosso: Architrave
Estradosso: Architrave

Note:
La risega marcapiano è di fase 2, le mensole (due) e le buche pontaie (due) sono di fase 1. In alto, a sinistra della nicchia di centro-sinistra. si trova una grossa buca quadrata architravata; in basso, a sinistra della nicchia destra, si trova una piccola buca pontaia. L'arco a sesto ribassato della porta è in laterizi e di fase 2. In fase 3 la porta di fase 1 e 2 è tamponata, per esser poi trasformata in finestra in fase 4. La nicchia di fase 3 è intonacata in fase 4.

Prospetto Particolare 4



Informazioni generali:
Orientamento: Est
Altezza (sx): 5.4
Altezza (c): 5.52
Altezza (dx): 3.5
Piani: 2
Piani medievali: 2
Fasi: 4
Fasi medievali: 2
% stratigrafia: 100.0
% stratigrafia medievale: 90.0
Complessità stratigrafica: 2
Restauro giunti e letti: Parziale
Affidabilità: 3
Aree intonacate: No

Murature medievali:
Posa in opera:
corsi orizzontali e paralleli
corsi non orizzontali e paralleli
Lavorazione:
pietre spaccate
pietre sbozzate
pietre sbozzate a squadro
pietre sbozzate a squadro ***(A)***
conci squadrati ***(A)***
Finitura:
assente
regolarizzata
spianata ***(A)***

Piano 1

Materiali:
Calcare, arenaria, travertino (angolate, fase 1 e 2). Calcare, arenaria, travertino e laterizi (fase 3). Cemento (fase 4)

C:
Fasi: 3
Apertura: Portale
Intradosso: Architrave
Estradosso: Architrave

Note:
Il portale è oggi interamente ricostruito e l'architrave ligneo sostituisce probabilmente un arco ribassato.

Piano 2

Materiali:
Calcare, arenaria, travertino (angolate, fase 1 e 2); calcare, arenaria, travertino e laterizi (fase 3); cemento (fase 4)

C:
Fasi: 2
Apertura: Finestra
Intradosso: Architrave
Estradosso: Architrave

Note:
In alto a destra, presso l'angolata, si trova un viso umano scolpito nella pietra in una piccola apertura quadrangolare architravata. Al centro del prospetto si apre una finestra quadrata architravata con soglia e stipiti monolitici.

Complesso Architettonico 4

Informazioni generali:
Sito: 10101
Sigla: RDF
Funzione originaria: Residenziale
Funzione attuale: Residenziale

Definizione:
Edificio in via del Borgo/vicolo III del Borgo.

Descrizione:
Struttura a pianta quadrangolare, con sviluppo Nord-Ovest/Sud-Est. Composto da un edificio principale (CF1) dotato di profferlo (CF2).

Conservazione:
Mediocre: segni di consolidamento su tutti i prospetti.

Corpo di Fabbrica 1



Informazioni generali:
Sito: 10101
CA: 4
Foglio catastale: 27
Particella: 119
Sigla: RDF
Tipologia: Civile
Specificare: Abitazione
Funzione originaria: Residenziale
Funzione attuale: Residenziale
Stato di conservazione: Cattivo: portali sul PP1 e un'apertura (molto tarda) sul PP4. Inoltre consolidamento e intonaco residuale.
PP Visibili: 4

Cronologia:
Anteriore a: CF2

Definizione:
Edificio abitativo tra via del Borgo e vicolo III del Borgo.

Descrizione:
Edificio a pianta quadrangolare addossato parzialmente al costone roccioso. Elevazione massima il lato Nord. PP1 è sotto volta. Portali medievali si conservano nel prospetto Sud (PP1). Il PP4 è intonacato e coperto dall'addossamento del CF2.

Prospetto Particolare 1



Informazioni generali:
Orientamento: Sud
Altezza (sx): 5
Altezza (c): 2.7
Altezza (dx): 2.2
Piani: 1
Piani medievali: 1
Fasi: 2
Fasi medievali: 1
% stratigrafia: 50.0
% stratigrafia medievale: 45.0
Complessità stratigrafica: 1
Restauro giunti e letti: Sì
Affidabilità: 3
Aree intonacate: No

Murature medievali:
Lavorazione:
conci squadrati ***(A)***
Finitura:
spianata ***(A)***

Note:
Il prospetto è sottovolta. L'andamento del terreno è digradante da Est a Ovest.

Piano 1

CSX:
Fasi: 1, 2
Apertura: Portale
Intradosso: A sesto ribassato
Estradosso: A sesto acuto

CDX:
Fasi: 1, 2
Apertura: Portale
Intradosso: A sesto ribassato
Estradosso: A sesto acuto

Note:
Portale CSX: arco simmetrico (3+3 cunei) con giunto in chiave. Portale CDX: arco simile, ma cadente verso destra; stipite destro costruito con pezzi verticali. Entrambi con concio unico di imposta e avvio d'arco.

Prospetto Particolare 2



Informazioni generali:
Orientamento: Ovest
Altezza (sx): 10.21
Altezza (c): 10.21
Altezza (dx): 10.21
Piani: 3
Piani medievali: 2
Fasi: 4
Fasi medievali: 1
% stratigrafia: 60.0
% stratigrafia medievale: 15.0
Complessità stratigrafica: 2
Restauro giunti e letti: Parziale
Affidabilità: 3
Aree intonacate: Sì

Murature medievali:
Posa in opera:
corsi non orizzontali e paralleli
Lavorazione:
pietre spaccate
pietre sbozzate
conci squadrati ***(A)***
Finitura:
assente
regolarizzata
spianata ***(A)***

Note:
Angolata destra in travertino scucita per appoggio CF col volto. Porzioni di paramento al piano 1 e 2 in calcare.

Piano 1

Materiali:
Calcare e travertino (fase 1)

Piano 2

Materiali:
Calcare e travertino (fase 1)

Prospetto Particolare 3



Informazioni generali:
Orientamento: Nord
Altezza (sx): 7.8
Altezza (c): 9
Altezza (dx): 10.21
Piani: 4
Piani medievali: 2
Fasi: 3
Fasi medievali: 1
Complessità stratigrafica: 3
Restauro giunti e letti: No
Affidabilità: 3
Aree intonacate: Sì

Murature medievali:
Posa in opera:
corsi orizzontali e paralleli
corsi non orizzontali e paralleli
Lavorazione:
pietre spaccate
pietre sbozzate
pietre sbozzate a squadro
pietre sbozzate a squadro ***(A)***
conci squadrati ***(A)***
Finitura:
assente
regolarizzata
spianata ***(A)***

Note:
La base del prospetto è digradante verso destra; sommità a doppio spiovente (che prosegue sul CF addossato a sinistra).

Piano 1

Materiali:
Calcare e travertino (aperture e angolate)

Corpo di Fabbrica 2



Informazioni generali:

Sito: 10101
CA: 4
Foglio catastale: 27
Particella: 119
Sigla: RDF
Tipologia: Civile
Specificare: Profferlo
Funzione originaria: Civile/scala
Funzione attuale: Civile/scala
PP Visibili: 0

Definizione:

Profferlo dell'edificio CF1

Descrizione:

Profferlo con copertura sostenuta da due pilastri in muratura. Consente l'accesso al piano 2 e, dal sottoscala, al piano 1. Probabilmente sono stati reimpiegati conci squadrati e spianati di travertino nel pilastro destro, provenienti da edifici precedenti. Materiali: calcare, travertino, laterizi.

Appendice alla scheda CA3-CF1: epigrafia

1

Calcare, 2 conci squadrati e spianati, I cm 42 x 20, II cm 42 x 18,5, inserimento a lato dello stipite destro del portale della facciata nord-est (prospetto particolare 1), cm 185 da terra, cm 75 dalla soglia.
Alla lettura stratigrafica condotta da Elena Donzellini i due conci risultano inseriti in rottura del paramento murario appartenente alla seconda fase dell'edificio, collocabile nel XIV secolo.

I. Mente(m) s(anctam) spo(ntaneam) / … / .. onnorem d(e)o p/atrie lib(er)atione[m].

II. Cheste è lo spid/ale di s(ancto) Tom/e apostolo.



La lettura dell'iscrizione I risulta difficoltosa e suscettibile di diverse interpretazioni, anche bizzarre[1]. Partendo dalla lezione indubbia della terza riga e di parte della seconda: "onnorem deo

1. Cfr. Anna Giacomini, *Un piccolo ospedale nella maremma,* in Cronache Medievali, ediz. Penne e Papiri, febbraio-maggio 2001, anno I, N° 3 La prima coppia allocata accanto al portale dell'ingresso principale reca nel primo rigo la seguente scritta: M Ch tep, S Spo. Esplicitate le contrazioni epigrafiche danno: *Militia Christi Templi, Sancto Sepulcro*, termini che potrebbero riferirsi all'ordine templare e che si potrebbero tradurre con: "La milizia di Cristo del Tempio, nel luogo del Santo Sepolcro" Il testo che segue, incerto per alcune lacunosità, suona come un rozzo volgare: "t(empo) anni 8 dal t(empo) ke è cominciata l'opera è tri e due

patrie liberatione", è stato possibile risalire alla formula dell'epitaffio di Sant'Agata martire[2] che integralmente recita "mentem sanctam spontaneam, honorem deo, et patriae liberationem". Tale formula era usualmente riportata nelle iscrizioni sulle campane, sia di edifici religiosi sia pubblici[3]. Il possibile legame è dato dal fatto che Sant'Agata è invocata come protettrice dai fonditori di campane, dalle madri gestanti, nelle malattie femminili e contro gli incendi[4].
Si rimanda la lettura e la descrizione completa ad uno studio specifico.

2

Calcare, 2 conci squadrati e spianati, I cm 33 x 15, II cm 30 x 25, inserimento a lato dello stipite destro del portale della facciata ovest (prospetto particolare 2) cm 55 da terra (soglia non visibile).



Alla lettura stratigrafica i due conci risultano inseriti nel paramento murario e, sulla base dell'analisi di Elena Donzellini, sono legati al portale appartenente alla seconda fase dell'edificio.
L'iscrizione II è ornata da una cornice lungo tutto il bordo. Lo specchio di scrittura è diviso in due campi da un nastro che separa le due righe superiori con la data cronica dalle tre inferiori con la formula dedicatoria.

III. An(n)o domine / MCCCXXX

IV. A dì XXVII / d'aprile / …… / . principi / et finis

Nel 1330 Ludovico il Bavaro è in Italia, finisce la carestia che funesta il paese dal 1328, i Turchi conquistano Nicea e Nicomedia.

anno ke c'è lo spidale di S. Tome Apostolo"

2. AA. SS. FEBRUARI, I, De reliquis et ecclesiis S. Agatae, § 4, pp. 634 – 635.

3. A titolo esemplificativo: iscrizione su una delle campane della basilica superiore di Assisi, A.D. 1239 … Christus regnat, Christus vincit. Christus imperat mentem sanctam spontaneam Honorem deo et patriae liberationem…, su una delle campane della torre del "Palagio de' Priori" a Firenze, detta la Tojana perché installatavi dopo essere stata asportata dal castello di Tojano in Val d'Era, espugnato nel 1364: MENTEM SANCTAM SPONTANEAM HONOREM DEO ET PATRIAE LIBERATIONI BARTOL. PISANUM ME FECIT…MCCLVIIII.

4. Consoli, Giuseppe, *S. Agata vergine e martire catanese*, Scuola salesiana del libro, Catania 1974.



Santa Fiora

Indicazioni bibliografiche: BENOCCI 1999; CAMMAROSANO, PASSERI 1976, p. 378, n. 53.1; COLLAVINI 1998, pp. 80n, 110n, 125, 134-35, 155, 159n, 172, 178, 183n, 207n, 212n, 242, 279n, 302n, 323, 336n, 344n, 345-47, 350-53, 358-59, 360n, 361, 363, 365, 375n, 379-81, 390-93, 395n, 396, 398, 413n, 430n, 431n, 438n, 439n, 444n, 453-56, 463, 470, 477, 485n, 496-97, 499n, 503-504, 506-508, 510, 512n, 513, 520, 522n, 529n, 530n, 531, 533n, 540n, 541n, 543n, 546n, 557-58, 560, 568n, 569-70; CORRIDORI 2004, p. 221-236; FRANCOVICH *et al.* 2002; GABBRIELLI, GIUBBOLINI, PREZZOLINI 1990, p. 149-151; NUCCIOTTI 1998; NUCCIOTTI 2000; NUCCIOTTI VANNINI 2002; PREZZOLINI 1981, p. 89-93; Repertorio Farinelli, 41.01; Repetti 1833-1846, v. 5, p. 143-159; v. 6S, p. 224-225.

SANTAFIORA


N
CA_1
CA_2
CA_3
CA_4
CA_5
CA_6
CA_7
CA_8
CA_9
CA_10
CA_11
CA_12
CA_13
CA_14
CA_15
CA_16
CA_17
CA_18
CA_19
CA_20
CA_21
CA_22
CA_23
Piazza Garibaldi
Piazza Carducci
Piazza San Agostino
Piazza del Borgo
Piazza Arcipretura
Via Carolina
Via Mandarina
La Centrale
Meters
0 12,5 25 50 75 100

Santa Fiora
Sito 10103

Marianna De Falco,
Michele Nucciotti

Informazioni generali:
Provincia: GR
Comune: Santa Fiora
Località: Santa Fiora
Sigla: SFR
23 Complessi Architettonici
56 Corpi di Fabbrica
91 Prospetti Particolari

Complesso Architettonico 1

Informazioni generali:
Sito: 10103
Sigla: SFR
Funzione originaria: Militare
Funzione attuale: civile, monumentale

Definizione:
Cassero di Santa Fiora.

Descrizione:
Il complesso, già interessato da numerose trasformazioni e stratificazioni fino a tutto il Trecento, ha subito importanti lavori di ristrutturazione in epoca moderna, tra cui la trasformazione settecentesca in palazzo pretorio, che più ha contribuito ad alterarne la fisionomia medievale.
Il nucleo più antico conservato è quello della torre maggiore (XII secolo), su cui sono visibili le tracce, in negativo, delle numerose strutture edificate in appoggio e, successivamente, demolite (tra cui il cosiddetto Palazzo nuovo, citato nelle fonti di fine XIII secolo).
La fase successiva, databile alla seconda metà del XIII secolo, consiste nella creazione di una corte alla base della torre maestra e nella costruzione di due torri, a Nord e a Sud del complesso, i cui resti più consistenti si trovano alla base (al di sopra del contrafforte a scarpa) dell'attuale torre dell'orologio.
Ampliamenti trecenteschi, nel senso di un incremento della superficie a destinazione residenziale della rocca, possono essere letti nell'avanzamento e sopraelevazione del prospetto Ovest e nella realizzazione di una nuova facciata sul lato Nord del complesso, fornita di almeno quattro finestre sestiacute e impostata sull'antico muro di cinta.
L'intensa attività edilizia senese, negli anni 1381-1385, è riconoscibile soprattutto nella sopraelevazione della torre meridionale e nella creazione di un barbacane, il cui portale senese è visibile nel prospetto sulla piazza (Nucciotti 1998).

Conservazione:
Buona

Complesso Architettonico 2

Informazioni generali:
Sito: 10103
Sigla: SFR
Funzione originaria: Religiosa
Funzione attuale: Religiosa

Definizione:
Pieve di SS. Flora e Lucilla (S. Leonardo)

Descrizione:
La Pieve delle SS. Flora e Lucilla, situata all'estremità meridionale del Terzo di Castello, si compone di diversi corpi di fabbrica, ovviamente non distinguibili sulla planimetria catastale.
Appartengono ad un'unica fase la navata centrale, la scarsella e la base del campanile, mentre le navate laterali e la sacrestia sono frutto di interventi successivi.
La costruzione della chiesa è avvenuta tra gli anni'80 e la fine del XIV secolo, sui resti di un imponente edificio, il c.d. Palazzo del conte Giovanni, residenza di uno dei conti di Santa Fiora: ampi tratti della muratura originaria sono ancora rintracciabili nel paramento, alla base della facciata della chiesa (Nucciotti 1998). La chiesa era originariamente intitolata a San Leonardo e la sua costruzione nel sito attuale si rese necessaria in seguito ai lavori di ampliamento del fossato della Rocca sulla piazza di Castello, durante il periodo di dominazione senese degli anni 1382-1385, quando l'antica chiesa castrense con la stessa dedicazione venne abbattuta perché troppo vicina alle nuove fortificazioni. Della primitiva chiesa di San Leonardo si conserva il rosone in travertino, rimontato nella facciata trecentesca. La chiesa cambiò dedicazione e titolo nel XV secolo quando, in seguito a un incendio, andò distrutta l'antica pieve extraurbana di Santa Fiora.

Conservazione:
Buona

Complesso Architettonico 3

Informazioni generali:
Sito: 10103
Sigla: SFR
Funzione originaria: Residenziale
Funzione attuale: Residenziale, religiosa

Definizione:
Isolato compreso tra via Carolina, via Di Mezzo, via Dell'Olmo e piazza Garibaldi

Descrizione:
Il complesso, situato nel Terzo di Castello, comprende edifici residenziali e la settecentesca chiesa del Suffragio.
Dei tre corpi di fabbrica conservati, il CF1 (in via Carolina 9) è quello che ha restituito le informazioni più complete riguardo alla fase costruttiva medievale.

Conservazione:
mediocre: gran parte del complesso è stato interessato dalla costruzione settecentesca della chiesa del Suffragio.

Corpo di Fabbrica 1

Informazioni generali:
Sito: 10103
CA: 3
Foglio catastale: 22
Particella: 299
Sigla: SFR
Tipologia: Civile, Produttiva
Specificare: Abitazioni
Funzione originaria: Artigianale, residenziale
Funzione attuale: Residenziale
Stato di conservazione: ottimo
PP visibili: 2

Cronologia:
Anteriore a: 2

Definizione:
Edificio civile in via Carolina 9-11

Descrizione:
Corpo di fabbrica a pianta quadrangolare, situato nella parte sud-est del CA3.
Èvisibile il prospetto sud-Ovest, su via Carolina (PP1), e una piccola porzione di quello sud-est (PP2), cui è addossato il CF2.
Conserva le aperture originarie sul fronte stradale: due ampi portali e un portalino rialzato.
L'edificio ha subito la trasformazione delle aperture al piano 2 già in età moderna ed un esteso rifacimento delle murature al piano 3.

Osservazioni:
La presenza di due portali e un portalino rialzato fa supporre una funzione artigianale-commerciale.

Prospetto Particolare 1



Informazioni generali:
Orientamento: Sud-Ovest
Altezza (dx): 8.85
Altezza (c): 8.4
Altezza (sx): 8.1
Piani: 3
Piani medievali: 3
Fasi: 4
Fasi medievali: 1
% stratigrafia: 90.0
% stratigrafia medievale: 70.0
Complessità stratigrafica: 1
Restauro giunti e letti: Parziale
Affidabilità: 3
Aree intonacate: No

Murature medievali:
Posa in opera:
corsi orizzontali e paralleli
Lavorazione:
pietre sbozzate a squadro
conci squadrati ***(A)***
Finitura:
bugnata ***(A)***
regolarizzata
spianata ***(A)***

Note:
Conci con finitura a bugnato rustico impiegati sia in angolata sia per gli stipiti di tutte le aperture.

Piano 1

Materiali:
Trachite

Note:
La parte sinistra della ghiera del portalino potrebbe essere frutto di un rimontaggio

SX:
Fasi: 1, 2, 3, 4
Apertura: Portalino

Intradosso: A tutto sesto
Estradosso: A sesto acuto

C:
Fasi: 1, 2, 3, 4
Apertura: Portale
Intradosso: A tutto sesto
Estradosso: A sesto acuto

DX:
Fasi: 1, 2, 3, 4
Apertura: Portale
Intradosso: A tutto sesto
Estradosso: A sesto acuto

Piano 2

Materiali:
Trachite

Note:
delle finestre, obliterate già in fase 2 (post-medievale) si conservano gli stipiti esterni e gli architravi

CSX:
Fasi: 1
Apertura: Finestra
Intradosso: Architrave
Estradosso: Architrave

CDX:
Fasi: 1
Apertura: Finestra
Intradosso: Architrave
Estradosso: Architrave

Piano 3

Materiali:
Trachite

Corpo di Fabbrica 2

Informazioni generali:
Sito: 10103
CA: 3
Foglio catastale: 22
Particella: 301
Sigla: SFR
Tipologia: Civile
Specificare: Abitazioni
Funzione originaria: Residenziale
Funzione attuale: Residenziale
Stato di conservazione: Pessimo
PP visibili: 2

Cronologia:
Posteriore a: 1

Definizione:
Edificio civile in via Carolina 13

Descrizione:
Corpo di fabbrica situato all'angolo tra via Carolina e via Di Mezzo;
conserva soltanto un portale ad arco e pochi conci della muratura al disopra di esso sul prospetto sud-Ovest, su via Carolina (PP1).
Il portale è immerso in una muratura moderna, in trachite alternata a filari di laterizi.

Prospetto Particolare 1



Informazioni generali:
Orientamento: Sud-Ovest
Altezza (dx): 8.3
Altezza (c): 8.0
Piani: 3
Piani medievali: 1
Fasi: 6
Fasi medievali: 1
% stratigrafia: 80.0
% stratigrafia medievale: 10.0
Complessità stratigrafica: 2
Restauro giunti e letti: Sì
Affidabilità: 1
Aree intonacate: Sì

Murature medievali:
conci squadrati ***(A)***
Finitura:
bugnata ***(A)***
spianata ***(A)***

Piano 1

Materiali:
Trachite

Note:
Il portale potrebbe essere stato ricostruito: il piedritto sinistro ha una finitura a bugnato rustico, mentre il destro è spianato

C:
Fasi: 1, 2, 3, 4, 5, 6
Apertura: Portale
Intradosso: A sesto ribassato
Estradosso: A sesto acuto

Corpo di Fabbrica 3

Informazioni generali:
Sito: 10103
CA: 3
Foglio catastale: 22
Particella: 302
Sigla: SFR
Tipologia: Civile
Specificare: Abitazioni
Funzione attuale: Residenziale
PP visibili: 2

Cronologia:
Posteriore a: 2

Definizione:
Edificio in piazza Dell'Olmo 7

Descrizione:
Corpo di fabbrica situato all'angolo tra via di Mezzo e piazza dell'Olmo;
conserva tracce di due fasi edilizie medievali soltanto nell'angolo Est, per tutta l'altezza.
Il rapporto col CF2 riguarda le fasi fasi post-medievali di entrambi gli edifici.

Prospetto Particolare 1



Informazioni generali:
Orientamento: Sud-Est
Altezza (dx): 7.9
Altezza (c): 8.1
Altezza (sx): 8.3
Piani: 3
Piani medievali: 3
Fasi: 4
Fasi medievali: 2
% stratigrafia: 60.0
% stratigrafia medievale: 18.0
Complessità stratigrafica: 1
Restauro giunti e letti: Sì
Affidabilità: 1
Aree intonacate: Sì

Murature medievali:
Posa in opera:
corsi orizzontali e paralleli
Lavorazione:
pietre sbozzate
pietre sbozzate a squadro
conci squadrati ***(A)***
Finitura:
regolarizzata
spianata ***(A)***

Note:
Fase 1: angolata destra al piano 1
Fase 2: angolata destra ai piani 2 e 3

Piano 1

Materiali:
Trachite

Piano 2

Materiali:
Trachite

Piano 3

Materiali:
Trachite

Prospetto Particolare 2



Informazioni generali:
Orientamento: Nord-Est
Altezza (dx): 7.5
Altezza (c): 7.75
Altezza (sx): 7.9
Piani: 3
Piani medievali: 3
Fasi: 6
Fasi medievali: 2
% stratigrafia: 80.0
% stratigrafia medievale: 25.0
Complessità stratigrafica: 2

Restauro giunti e letti: Sì
Affidabilità: 1
Aree intonacate: Sì

Murature medievali:
Posa in opera:
corsi orizzontali e paralleli
Lavorazione:
pietre sbozzate
pietre sbozzate a squadro
conci squadrati ***(A)***
Finitura:
regolarizzata
spianata ***(A)***

Note:
Fase 1: angolata sinistra al piano 1
Fase 2: angolata sinistra ai piani 2 e 3

Piano 1

Materiali:
Trachite

Piano 2

Materiali:
Trachite

Piano 3

Materiali:
Trachite

Complesso Architettonico 4

Informazioni generali:
Sito: 10103
Sigla: SFR
Funzione originaria: Residenziale
Funzione attuale: Residenziale

Definizione:
Isolato delimitato da via Dell'Olmo, via Di Mezzo, via San Michele e piazza Garibaldi

Descrizione:
Complesso di edifici residenziali nel terzo di Castello, comprendente un corpo di fabbrica in piazza dell'Olmo interpretato (Nucciotti 1998) come palazzo pubblico.
Lo stato di conservazione è complessivamente buono: sono stati identificati quattro edifici che conservano fasi costruttive medievali.

Conservazione:
media

Corpo di Fabbrica 1



Informazioni generali:
Sito: 10103
CA: 4
Foglio catastale: 22
Particella: 315
Sigla: SFR
Tipologia: Civile
Funzione attuale: Residenziale
Stato di conservazione: medio
PP visibili: 2

Definizione:
Edificio in piazza dell'Olmo

Descrizione:
Corpo di fabbrica a pianta poligonale irregolare (i confini della particella catastale sembrano il risultato dell'accorpamento di più edifici).

Entrambi i prospetti visibili sono consolidati in giunti e letti, tanto da rendere difficile l'individuazione delle fasi edilizie.
Si distinguono diverse aperture, la cui attribuzione a ciascuna fase non è certa.

Osservazioni:
Potrebbe trattarsi del palazzo pubblico (Nucciotti 1998)

Prospetto Particolare 1



Informazioni generali:
Orientamento: Sud
Altezza (dx): 9.8
Altezza (c): 9.8
Altezza (sx): 9.8
Piani: 3
Piani medievali: 3
Fasi: 4
Fasi medievali: 2
% stratigrafia: 90.0
% stratigrafia medievale: 65.0
Complessità stratigrafica: 2
Restauro giunti e letti: Sì
Affidabilità: 2
Aree intonacate: No

Murature medievali:
Posa in opera:
corsi orizzontali e paralleli
corsi non orizzontali e paralleli
Lavorazione:
pietre sbozzate a squadro
conci squadrati
conci squadrati ***(A)***
Finitura:
regolarizzata
spianata
spianata ***(A)***

Note:
Fase 1: portale al piano 1, portalino e finestra al piano 2, finestra al piano 3 e paramenti murari.
Fase 2: ghiera del portale al piano 1.
Copertura della fase 1 a doppio spiovente.
Quote originarie: sinistra e destra m 6.7; centro m 8.3

Piano 1

Materiali:
Trachite

Note:
Gli stipiti del portale, benché il profilo interno sia stato modificato forse per l'inserimento di battenti, sembrano appartenere alla fase 1.
La ghiera potrebbe essere reinserita: a causa del restauro la stratigrafia è incerta.

SX:
Fasi: 1, 2, 3, 4
Apertura: Portale
Intradosso: A sesto ribassato
Estradosso: A sesto acuto

Piano 2

Materiali:
Trachite

Note:
Del portalino sono visibili lo stipite sinistro, parte di quello destro e il negativo di un arco, obliterati da una finestra e dal CF addossato a est.
La finestra conserva parte dello stipite destro e il negativo dell'avvio dell'arco.
Tre buche allineate tra il piano 2 e il piano 3 potrebbero aver sostenuto un ballatoio con accesso dal piano 3.

MSX:
Fasi: 1, 2, 3
Apertura: Finestra

MDX:
Fasi: 1, 2, 3
Apertura: Portalino

Piano 3

Materiali:
Trachite

Note:
La finestra conserva gli stipiti e il davanzale: il suo tamponamento appare contemporaneo al rialzamento dell'edificio e successivo alla fase di copertura a doppio spiovente.

C:
Fasi: 1, 2
Apertura: Finestra

Prospetto Particolare 2



Informazioni generali:
Orientamento: Ovest
Altezza (dx): 9.8
Altezza (c): 9.4
Altezza (sx): 9.3
Piani: 3
Piani medievali: 2
Fasi: 5
Fasi medievali: 1
% stratigrafia: 90.0
% stratigrafia medievale: 25.0
Complessità stratigrafica: 1
Restauro giunti e letti: Sì
Affidabilità: 1
Aree intonacate: No

Murature medievali:
Posa in opera:
corsi orizzontali e paralleli
Lavorazione:
pietre sbozzate a squadro
conci squadrati
conci squadrati***(A)***
Finitura:
regolarizzata
spianata ***(A)***

Note:
Fase 1: angolata destra e paramento murario adiacente al piano 1; un lacerto di paramento a sinistra
Fase 2: piano 2

Piano 1

Materiali:
Trachite

Piano 2

Materiali:
Trachite

Note:
Della finestra a sinistra è visibile il piedritto sinistro e parte della ghiera; di quella a destra lo stipite destro e un cuneo dell'arco.

CSX:
Fasi: 2
Apertura: Finestra
Estradosso: A sesto acuto

DX:
Fasi: 22
Apertura: Finestra

Corpo di Fabbrica 2

Informazioni generali:
Sito: 10103
CA: 4
Foglio catastale: 22
Particella: 303
Sigla: SFR
Tipologia: Civile
Specificare: Abitazioni
Funzione originaria: Residenziale
Funzione attuale: Residenziale
Stato di conservazione: buono
PP visibili: 3

Definizione:
Edificio civile in piazza Garibaldi 9-11

Descrizione:
Corpo di fabbrica situato tra via S. Michele, piazza garibaldi e via dell'Olmo, all'estremità Nord-Ovest del complesso. Esso conserva murature medievali sui tre prospetti visibili ed aperture sui prospetti Nord-Ovest e sud-Ovest (PP2 e 3).
Delle tre fasi edilizie medievali individuate, la seconda è quella che conferisce all'edificio l'aspetto ancora oggi visibile, soprattutto per quanto riguarda il fronte sulla piazza.
Della prima si conserva l'angolo Nord dell'edificio al piano 1 e un piedritto-angolata sul PP3 (sud-Ovest), mentre la terza è costituita dal rialzamento di un piano.

Prospetto Particolare 1



Informazioni generali:
Orientamento: Nord-Est
Altezza (dx): 9.8
Altezza (c): 9.7
Altezza (sx): 9.0
Piani: 3
Piani medievali: 3
Fasi: 6
Fasi medievali: 3
% stratigrafia: 90.0
% stratigrafia medievale: 25.0
Complessità stratigrafica: 1
Restauro giunti e letti: Sì
Affidabilità: 2
Aree intonacate: No

Murature medievali:
Posa in opera:
corsi orizzontali e paralleli
Lavorazione:
pietre sbozzate a squadro
conci squadrati ***(A)***
Finitura:
regolarizzata
spianata
spianata ***(A)***

Note:
Fase 1: parte bassa dell'angolata destra
Fase 2: piano 2 parte destra
Fase 3: piano 3 parte destra
Le fasi corrispondono a quelle individuate sui PP 2 e 3

Piano 1

Materiali:
Trachite

Piano 2

Materiali:
Trachite

Piano 3

Materiali:
Trachite

Prospetto Particolare 2



Informazioni generali:
Orientamento: Nord-Ovest
Altezza (dx): 9.95
Altezza (c): 9.8
Altezza (sx): 9.7
Piani: 3
Piani medievali: 3
Fasi: 5
Fasi medievali: 3
% stratigrafia: 90.0
% stratigrafia medievale: 60.0
Complessità stratigrafica: 3
Restauro giunti e letti: Sì
Affidabilità: 2
Aree intonacate: No

Murature medievali:
Posa in opera:
corsi orizzontali e paralleli
corsi non orizzontali e paralleli
Lavorazione:
pietre sbozzate
pietre sbozzate a squadro
conci squadrati ***(A)***
Finitura:
regolarizzata
spianata
spianata ***(A)***

Note:
Fase 1: angolata sinistra al piano 1
Fase 2: aperture al piano 1, paramento e negativi di due finestre al piano 2
Fase 3: cornice marcapiano, paramento e e due finestre (probabilmente ad arco) al piano 3
Molti conci hanno la superficie intaccata dall'asportazione di un rivestimento.

Piano 1

Materiali:
Trachite

Note:
Il portalino conserva soltanto la ghiera, il portale anche il piedritto/angolata a destra

SX:
Fasi: 2, 3
Apertura: Portalino
Intradosso: A tutto sesto

DX:
Fasi: 2, 3
Apertura: Portale
Intradosso: A sesto acuto
Estradosso: A sesto acuto

Piano 2

Materiali:
Trachite

Note:
Èvisibile soltanto la traccia dell'asportazione ai lati delle attuali finestre, a circa metà dell'altezza di queste ultime

CSX:
Fasi: 2, 3
Apertura: Finestra

MDX:
Fasi: 2, 3
Apertura: Finestra

Piano 3

Materiali:
Trachite

Note:
Si conservano gli stipiti di entrambe le aperture e il negativo degli archi.

MSX:
Fasi: 3
Apertura: Finestra

MDX:
Fasi: 3
Apertura: Finestra

Prospetto Particolare 3



Informazioni generali:
Orientamento: Sud-Ovest
Altezza (dx): 10.3
Altezza (c): 3.5
Altezza (sx): 2.9
Piani: 3
Piani medievali: 3
Fasi: 5
Fasi medievali: 3
% stratigrafia: 90.0
% stratigrafia medievale: 60.0
Complessità stratigrafica: 2
Restauro giunti e letti: Sì
Affidabilità: 2
Aree intonacate: No

Murature medievali:
Posa in opera:
corsi orizzontali e paralleli
corsi non orizzontali e paralleli
Lavorazione:
pietre sbozzate a squadro
conci squadrati ***(A)***
Finitura:
regolarizzata
regolarizzata ***(A)***
spianata
spianata ***(A)***

Note:
Le altezze della parte centrale e sinistra sono inferiori a causa di un passaggio su volta addossato al prospetto a partire dal piano 2 sul lato sinistro.
Fase 1: paramento murario al centro-sinistra con negativo di un portale e angolata/piedritto a sinistra al piano 1
Fase 2: paramento murario a sinistra, angolata e piedritti del portale a destra al piano 1; piano 2
Fase 3: piano 3 e arco del portale di fase 2

Piano 1

Materiali:
Trachite

Note:
La ghiera del portale al centro-destra è stata reinserita in fase 3 e l'andamento dell'estradosso è molto incerto a causa del reimpiego di cunei frammentari o della loro successiva rottura; dell'apertura a destra resta soltanto lo stipite destro, legato all'angolata

CDX:
Fasi: 2, 3, 4, 5
Apertura: Portale
Intradosso: A sesto ribassato
Estradosso: A sesto acuto

DX:
Fasi: 2, 3, 4, 5
Apertura: Portale

Piano 2

Materiali:
Trachite

Piano 3

Materiali:
Trachite

Corpo di Fabbrica 3

Informazioni generali:
Sito: 10103
CA: 4
Foglio catastale: 22
Particella: 310
Sigla: SFR
Tipologia: Civile
Specificare: Abitazioni
Funzione originaria: Residenziale
Funzione attuale: Residenziale
Stato di conservazione: medio
PP visibili: 1

Definizione:
Edificio civile in via San Michele 20

Descrizione:
Corpo di fabbrica a pianta rettangolare, con il lato corto costituito dal fronte stradale su via San Michele.
Conserva due accessi medievali al piano 1 e un'angolata al piano 2. I rifacimenti post-medievali sono abbastanza simili a quelli dell'adiacente CF4;
anche la quota delle aperture, sebbene esse siano di tipologie diverse, è la stessa in entrambi gli edifici.
La leggibilità è relativamente compromessa dal restauro di giunti e letti: i rapporti stratigrafici restano abbastanza evidenti

Osservazioni:
A giudicare dalla tessitura muraria analoga, la fase 1 di questo CF e la fase 1 del CF4 potrebbero essere contemporanee. Le murature non hanno continuità fisica.

Prospetto Particolare 1



Informazioni generali:
Orientamento: Nord-Est
Altezza (dx): 6.1
Altezza (sx): 6.1
Piani: 3
Piani medievali: 2
Fasi: 4
Fasi medievali: 1
% stratigrafia: 95.0
% stratigrafia medievale: 25.0
Complessità stratigrafica: 1
Restauro giunti e letti: Sì
Affidabilità: 1
Aree intonacate: Sì

Murature medievali:
Posa in opera:
corsi orizzontali e paralleli
Lavorazione:
pietre sbozzate a squadro
conci squadrati ***(A)***
Finitura:
spianata ***(A)***

Note:
Fase 1: portale a sinistra e stipiti del portale a destra del piano 1, angolata al piano 2
Si conservano gli elementi architettonici e qualche concio delle murature

Piano 1

Materiali:
Trachite

Note:
Il portale a sinistra ha l'intradosso tagliato per l'inserimento di un architrave;
quello a destra conserva parte degli stipiti ma è stato modificato in fase 2.

SX:
Fasi: 1

Apertura: Portale
Intradosso: A sesto ribassato
Estradosso: A sesto ribassato

DX:
Fasi: 1
Apertura: Portalino

Piano 2

Materiali:
Trachite

Corpo di Fabbrica 4

Informazioni generali:
Sito: 10103
CA: 4
Foglio catastale: 22
Particella: 308
Sigla: SFR
Tipologia: Civile
Specificare: Abitativa
Funzione originaria: Residenziale
Funzione attuale: Residenziale
Stato di conservazione: buono
PP visibili: 1

Definizione:
Edificio residenziale ai civici 14-18 di via San Michele.

Descrizione:
Edificio dalla stratigrafia piuttosto complessa e che in origine (fase 1) proseguiva a Nord oltre i limiti della particella catastale.
La maggior parte del prospetto è relativa alla fase 2 (cui appartengono le aperture medievali individuate) e 3 (in cui viene realizzato il piccolo contrafforte a scarpa).
Le aperture ai civici 16 e 18 sono post-medievali.

Osservazioni:
Nell'apertura al civico 18 è stato utilizzato un architrave di recupero datato 1463.

Prospetto Particolare 1



Informazioni generali:
Orientamento: Nord-Est
Altezza (dx): 6.7
Altezza (c): 7.1
Altezza (sx): 6.7
Piani: 3
Piani medievali: 3
Fasi: 5
Fasi medievali: 3
% stratigrafia: 90.0
% stratigrafia medievale: 60.0
Complessità stratigrafica: 2
Restauro giunti e letti: Sì
Affidabilità: 3
Aree intonacate: No

Murature medievali:
Posa in opera:
corsi orizzontali e paralleli
Lavorazione:
pietre sbozzate
conci squadrati ***(A)***
Finitura:
regolarizzata
spianata ***(A)***

Note:
Fase 3: prestauro statico con la messa in opera di un piccolo contrafforte a scarpa.
La muratura di fase 1 si conserva fino al piano 3 in asse con il portalino di fase 1.

Piano 1

Materiali:
Trachite

Note:
Il portalino di fase 1 resta visibile solo nello stipite destro e nell'attacco dell'arco.
Il portale di fase 2 presenta una rilavorazione dell'intradosso con inserimento di un architrave e creazione di una lunetta.

MDX:
Fasi: 2, 3, 4, 5
Apertura: Portalino
Intradosso: A tutto sesto
Estradosso: A tutto sesto

DX:
Fasi: 2, 3, 4, 5
Apertura: Portale

Piano 2

Materiali:
Trachite

CDX:
Fasi: 2, 3, 4, 5
Apertura: Finestra
Intradosso: Architrave
Estradosso: Architrave

Piano 3

Materiali:
Trachite

Complesso Architettonico 5

Informazioni generali:
Sito: 10103
Sigla: SFR
Funzione originaria: Residenziale
Funzione attuale: Residenziale

Definizione:
Isolato compreso tra via San Michele, via Sforza e piazza Garibaldi.

Descrizione:
Il complesso sorge nel terzo di Castello e conserva su via Sforza due prospetti abbastanza ben leggibili; uno di essi (CF1 PP1), in ottime condizioni di conservazione e leggibilità, rappresenta una tipologia edilizia residenziale-mercantile, rappresentata da diversi corpi di fabbrica all'interno del Terzo di Castello, in particolar modo su via Carolina e via Sforza.

Corpo di Fabbrica 1

Informazioni generali:
Sito: 10103
CA: 5
Foglio catastale: 22
Particella: 357
Sigla: SFR
Tipologia: Civile
Specificare: Abitativa
Funzione originaria: Residenziale, artigianale
Funzione attuale: Residenziale
PP visibili: 1

Definizione:
Edificio civile in via Sforza 20

Descrizione:
Edificio a pianta rettangolare, col lato corto su via Sforza (PP1).
Il piano 1 si apre sulla strada con due portali e un portalino rialzato, tutti accentuatamente sestiacuti.
La muratura legata a questi portali presenta lavorazione e finitura molto accurate, con una prevalenza di pezzi a faccia rettangolare molto allungata, posti in opera in orizzontale.
Al centro della facciata, nella parte alta del piano 1, si trova uno stemma molto abraso che potrebbe raffigurare un angelo (la chiesa di San Michele si trova nelle immediate vicinanze) o un volatile con le ali spiegate.
Sia questo elemento architettonico, sia la cornice marcapiano e le murature al piano 2 sono stati considerati successivi al primo impianto dell'edificio (di cui resta il piano 1, esclusi alcuni limitati interventi); il blasone è successivo per ragioni stratigrafiche, il piano 2 per la diversa lavorazione e finitura dei conci, simili a quelli in fase con lo stemma e presenti nei risarcimenti al piano 1.

Prospetto Particolare 1



Informazioni generali:
Orientamento: Nord-Est
Altezza (dx): 9.8
Altezza (c): 9.8
Altezza (sx): 9.8
Piani: 3
Piani medievali: 2
Fasi: 4
Fasi medievali: 2
% stratigrafia: 75.0
% stratigrafia medievale: 45.0
Complessità stratigrafica: 1
Restauro giunti e letti: Sì
Affidabilità: 3
Aree intonacate: No

Murature medievali:
Posa in opera:
corsi orizzontali e paralleli
Lavorazione:
pietre sbozzate
pietre sbozzate a squadro
conci squadrati ***(A)***
Finitura:
regolarizzata
spianata
spianata ***(A)***

Note:
Fase 1: paramento murario in conci squadrati e spianati di forma allungata, portale al centro, portalino a destra, e negativo dell'arco a sinistra (piano 1)
Fase 2: piccoli restauri al paramento al piano 1, blasone, cornice marcapiano e piano 2.

Piano 1

Materiali:
Trachite

Note:
Del portale a sinistra resta solo il negativo della parte sinistra dell'arco; l'apertura è stata modificata in fase 2, creando un portalino con estradosso sestiacuto (l'intradosso è stato modificato per inserire un'apertura post-medievale). Lo stemma è di fase 2.

SX:
Fasi: 1
Apertura: Portale

C:
Fasi: 1, 2
Apertura: Portale
Estradosso: A sesto acuto

DX:
Fasi: 1, 2
Apertura: Portalino
Intradosso: A tutto sesto
Estradosso: A sesto acuto

Piano 2

Materiali:
Trachite

Note:
Della finestra al centro-sinistra restano lo stipite destro e due cunei dell'arco; di quella a destra due conci dello stipite sinistro.

CSX:
Fasi: 2
Apertura: Finestra
Estradosso: A sesto ribassato

CDX:
Fasi: 2
Apertura: Finestra

Corpo di Fabbrica 2

Informazioni generali:
Sito: 10103
CA: 5
Foglio catastale: 22
Particella: 354
Sigla: SFR
Tipologia: Civile
Specificare: Abitativa
Funzione originaria: Residenziale
Funzione attuale: Residenziale
Stato di conservazione: Pessimo
PP visibili: 1

Definizione:
Edificio di abitazioni in via Sforza 12-14

Descrizione:
Edificio a pianta rettangolare molto allungata, con il lato corto sul fronte stradale.
Conserva in facciata due portali, entrambi parzialmente tamponati e riutilizzati come accessi di dimensioni ridotte.
Tutto il paramento è post-medievale e abbondantemente consolidato in giunti e letti.

Prospetto Particolare 1



Informazioni generali:
Orientamento: Nord-Est
Altezza (dx): 8.7
Altezza (c): 8.8
Altezza (sx): 8.85
Piani: 3
Piani medievali: 1
Fasi: 3
Fasi medievali: 1
% stratigrafia: 85.0
% stratigrafia medievale: 15.0
Complessità stratigrafica: 1
Restauro giunti e letti: Sì
Affidabilità: 1
Aree intonacate: No
Finitura:
bugnata ***(A)***
regolarizzata ***(A)***
spianata ***(A)***

Note:
Il bugnato è impiegato nello stipite sinistro del portale a sinistra.

Piano 1

Materiali:
Trachite

Note:
Il portale a destra ha l'intradosso tagliato per l'inserimento di un architrave.
Nel piedritto del portale a sinistra ha alcuni conci con finitura a bugnato rustico: non è possibile determinare se si tratti della prima redazione o di un reimpiego avvenuto in fase 3 (post-medievale).

SX:
Fasi: 1
Apertura: Portale
Intradosso: A sesto ribassato
Estradosso: A sesto acuto

DX:
Fasi: 1, 2
Apertura: Portale
Intradosso: A sesto ribassato
Estradosso: A sesto acuto

Complesso Architettonico 6

Informazioni generali:
Sito: 10103
Sigla: SFR
Funzione originaria: Residenziale
Funzione attuale: Residenziale

Definizione:
Isolato compreso tra via Sforza, via Anguillara, via Delle Mura e piazza Garibaldi

Descrizione:
Il complesso è situato nella parte orientale del Terzo di Castello.
Al suo interno sono stati individuati quattro corpi di fabbrica con fasi costruttive medievali, di cui il CF1, su via Sforza, risulta appartenere ad una tipologia residenziale-mercantile, con caratteristiche tipiche dell'edilizia di pregio.
Gli edifici su via delle Mura, invece, pur essendo dotati di ampi portali che non escludono tale funzione, versano in uno stato di conservazione peggiore e sembrano appartenere ad un tipo più semplice, legato ad una committenza meno facoltosa.

Conservazione:
medio

Corpo di Fabbrica 1

Informazioni generali:
Sito: 10103
CA: 6
Foglio catastale: 22
Particella: 370-372
Sigla: SFR
Tipologia: Civile
Specificare: Abitativa
Funzione originaria: Residenziale, artigianale
Funzione attuale: Residenziale
Stato di conservazione: Mediocre
PP visibili: 2

Definizione:
Edificio residenziale in via Sforza 7-11

Descrizione:
Il corpo di fabbrica è individuato da due particelle catastali ma dal PP1 appare evidente che si trattasse in origine di un unico edificio, fino alle sopraelevazioni del piano 3 (fase 3).
Il prospetto su via Sforza (PP1) conserva tre aperture, considerate come appartenenti ad un'unica fase medievale, nell'impossibilità di una lettura accurata a causa del restauro di giunti e letti.
Il prospetto sotto volta (PP2) conserva un lacerto di muratura meno restaurato.

Osservazioni:
Si ipotizza una funzione artigianale/residenziale per la presenza di due ampi portali e di un portalino sul PP1.

Prospetto Particolare 1



Informazioni generali:
Orientamento: Sud-Ovest
Altezza (dx): 9.8
Altezza (c): 9.4
Altezza (sx): 9.3
Piani: 3
Piani medievali: 2
Fasi: 5
Fasi medievali: 1
% stratigrafia: 70.0
% stratigrafia medievale: 50.0
Complessità stratigrafica: 1
Restauro giunti e letti: Sì
Affidabilità: 2
Aree intonacate: Sì

Murature medievali:
Posa in opera:
corsi orizzontali e paralleli
Lavorazione:
conci squadrati ***(A)***
Finitura:
bugnata ***(A)***
regolarizzata
spianata ***(A)***

Note:
I conci a bugnato rustico sono presenti negli stipiti delle aperture al piano 1 e nell'angolata destra.
Un consolidamento rifluente esteso a tutto il prospetto non consente l'individuazione delle fasi; la tipologia delle aperture e l'assenza di tracce macroscopiche di reinserimenti rendono plausibile la loro appartenenza ad un'unica fase.

Piano 1

Materiali:
Trachite

Note:
L'intradosso del portalino è stato tagliato per inserire una finestra; gli stipiti del portale a destra conservano alcuni conci a bugnato rustico; le finiture di tutti i piedritti non sono omogenee e farebbero supporre diversi interventi, che non è possibile collocare in sequenza stratigrafica.

C:

Fasi: 1, 2, 3, 4
Apertura: Portale
Intradosso: A tutto sesto
Estradosso: A sesto acuto

CDX:
Fasi: 1, 2, 3
Apertura: Portalino
Estradosso: A sesto acuto

DX:
Fasi: 1, 2, 3, 4, 5
Apertura: Portale
Intradosso: A tutto sesto
Estradosso: A sesto acuto

Piano 2

Materiali:
Trachite

Note:
La finestra in posizione medio-sinistra ha la chiave dell'arco a martello, da supporre anche per la finestra al centro, che ha l'estradosso tagliato.

MSX:
Fasi: 1, 2, 3
Apertura: Finestra
Intradosso: A sesto ribassato
Conci poligonali

C:
Fasi: 1, 2, 3
Apertura: Finestra
Intradosso: A sesto ribassato
Conci poligonali

MDX:
Fasi: 1, 2, 3, 4, 5
Apertura: Finestra
Intradosso: A sesto ribassato
Estradosso: A tutto sesto

Prospetto Particolare 2



Informazioni generali:
Orientamento: Sud-Est
Altezza (dx): 2.5
Altezza (c): 2.2
Altezza (sx): 9.8
Piani: 1
Piani medievali: 1
Fasi: 4
Fasi medievali: 1
% stratigrafia: 75.0
% stratigrafia medievale: 30.0
Complessità stratigrafica: 1
Restauro giunti e letti: Parziale
Affidabilità: 1
Aree intonacate: Sì

Murature medievali:
Posa in opera:
corsi orizzontali e paralleli
Lavorazione:
pietre sbozzate a squadro
conci squadrati ***(A)***
Finitura:
regolarizzata
spianata ***(A)***

Note:
Il prospetto si trova quasi per intero sotto un passaggio coperto.
Fase 1: paramento nella parte centrale e angolata sinistra.

Piano 1

Materiali:
Trachite

Corpo di Fabbrica 2

Informazioni generali:
Sito: 10103
CA: 6
Foglio catastale: 22
Particella: 373
Sigla: SFR
Tipologia: Civile
Funzione attuale: Residenziale
Stato di conservazione: Mediocre
PP visibili: 3

Definizione:
Edificio di abitazioni in via Sforza 13

Descrizione:
Edificio di abitazioni situato all'angolo tra via Sforza e via dell'Amorino; presenta numerosi interventi di restauro che ne compromettono la leggibilità (trasformazione delle aperture, rivestimento parziale, restauro di giunti e letti).
Il solo prospetto leggibile si trova su via dell'Amorino, sotto un passaggio coperto; conserva tre fasi medievali, che difficilmente possono rendere conto della storia costruttiva, a causa delle dimensioni ridotte dell'area osservabile. Le dimensioni della particella catastale sono maggiori rispetto alla situazione originaria: a sinistra del PP1 è visibile un'angolata.

Osservazioni:
Non viene specificata la funzione originaria per la presenza di feritoie sul PP1.

Prospetto Particolare 1



Informazioni generali:
Orientamento: Nord-Ovest
Altezza (dx): 2.5
Altezza (c): 2.5
Altezza (sx): 2.5
Piani: 1
Piani medievali: 1
Fasi: 6
Fasi medievali: 3
Complessità stratigrafica: 3
Restauro giunti e letti: Parziale
Affidabilità: 3
Aree intonacate: Sì

Murature medievali:
Posa in opera:
corsi orizzontali e paralleli
Lavorazione:
pietre sbozzate a squadro
pietre sbozzate a squadro***(A)***
conci squadrati ***(A)***
Finitura:
bugnata ***(A)***
regolarizzata
regolarizzata ***(A)***
spianata ***(A)***

Note:
Fase 1: angolata destra
Fase 2: stipite sinistro di un'accesso
Fase 3: paramento murario in appoggio allo stipite, feritoie e angolata sinistra

Piano 1

Materiali:
Trachite

Note:
del portalino resta lo stipite sinistro (conci a bugnato rustico): probabilmente sfruttava l'angolata destra (preesistente: fase 1) come stipite.

C:
Fasi: 3
Apertura: Feritoia

CDX:
Fasi: 3
Apertura: Feritoia

MDX:
Fasi: 2
Apertura: Portalino

Corpo di Fabbrica 3

Informazioni generali:
Sito: 10103
CA: 6
Foglio catastale: 22
Particella: 369
Sigla: SFR
Tipologia: Civile
Specificare: Abitativa
Funzione originaria: Residenziale
Funzione attuale: Residenziale
Stato di conservazione: Mediocre
PP visibili: 1

Definizione:
Edificio di abitazioni in via delle Mura 12

Descrizione:
L'edificio medievale ha subito un crollo piuttosto esteso che non permette di individuare il limite Est del corpo di fabbrica originario.
A Nord l'angolata, che si conserva per cinque corsi, presenta una finitura a bugnato rustico.
Non è possibile determinare i rapporti tra questo edificio e il contiguo CF4 a causa di un chiasso che li separa.

Prospetto Particolare 1



Informazioni generali:
Orientamento: Nord-Est
Altezza (dx): 5.9

Altezza (c): 5.9
Altezza (sx): 5.9
Piani: 2
Piani medievali: 1
Fasi: 2
Fasi medievali: 1
% stratigrafia: 80.0
% stratigrafia medievale: 50.0
Complessità stratigrafica: 2
Restauro giunti e letti: Sì
Affidabilità: 1
Aree intonacate: No

Murature medievali:
Posa in opera:
corsi orizzontali e paralleli
Lavorazione:
pietre sbozzate
pietre sbozzate a squadro
conci squadrati ***(A)***
Finitura:
regolarizzata
spianata ***(A)***
bugnata ***(A)***

Note:
Il restauro di giunti e letti è eseguito, probabilmente in antico, con una malta gialla di calce.

Piano 1

Materiali:
Trachite

CDX:
Fasi: 1
Apertura: Portale
Intradosso: A tutto sesto
Estradosso: A sesto acuto

Corpo di Fabbrica 4

Informazioni generali:
Sito: 10103
CA: 6
Foglio catastale: 22
Particella: 368
Sigla: SFR
Tipologia: Civile
Specificare: Abitativa
Funzione originaria: Residenziale
Funzione attuale: Residenziale
Stato di conservazione: Mediocre
PP visibili: 1

Definizione:
Edificio residenziale ai civici 8-10 di via delle Mura

Descrizione:
L'edificio medievale di fase 2 ingloba i resti di una struttura precedente che probabilmente aveva un diverso sviluppo planimetrico.
L'unico pilastro conservato della fase 1 non presenta infatti necessariamente i caratteri di un'angolata: potrebbe essere stato interposto tra due portali di un edificio i cui limiti potevano proseguire a Nord dell'attuale particella catastale.

Prospetto Particolare 1



Informazioni generali:
Orientamento: Nord-Est
Altezza (dx): 12.9
Altezza (c): 12.9
Altezza (sx): 12.9
Piani: 4
Piani medievali: 1
Fasi: 4
Fasi medievali: 1
% stratigrafia: 90.0
% stratigrafia medievale: 20.0
Complessità stratigrafica: 1
Restauro giunti e letti: Sì
Affidabilità: 1
Aree intonacate: Sì

Murature medievali:
Posa in opera:
corsi orizzontali e paralleli
Lavorazione:
pietre sbozzate a squadro
conci squadrati ***(A)***
Finitura:
bugnata ***(A)***
regolarizzata
regolarizzata ***(A)***

Piano 1

Materiali:
Trachite

Note:
Fase 1: pilastro
Fase 2: muratura addossata al pilastro, priva di aperture
I conci a bugnato rustico sono messi in opera nel pilastro.

DX:
Fasi: 1
Pilastro

Complesso Architettonico 7

Informazioni generali:
Sito: 10103
Sigla: SFR
Funzione originaria: Residenziale
Funzione attuale: Residenziale

Definizione:
Isolato di abitazioni tra via Sforza, via Anguillara e via Delle Mura.

Descrizione:
Il complesso sorge nella parte sud-occidentale del Terzo di Castello e comprende due corpi di fabbrica con fasi medievali tuttora riconoscibili.
Lo stato di conservazione purtroppo è mediocre: i prospetti su via delle Mura sono quasi completamente intonacati o mostrano murature post-medievali.
Un edificio dalla stratigrafia complessa e quasi interamente conservato (CF2, su via Sforza), ha purtroppo subito un invasivo restauro di giunti e letti, che ne compromette la leggibilità.

Conservazione:
Mediocre.

Corpo di Fabbrica 1

Informazioni generali:
Sito: 10103
CA: 7
Foglio catastale: 22
Particella: 340
Sigla: SFR
Tipologia: Civile
Specificare: Abitativa
Funzione originaria: Residenziale
Funzione attuale: Residenziale
Stato di conservazione: medio il PP1; pessimo il PP2
PP visibili: 2

Definizione:
Edificio di abitazioni in via Sforza 31-33

Descrizione:
Edificio interessato da numerosi interventi post-medievali, evidenti soprattutto nelle aperture (sovrapposizione di tre finestre diverse sul PP2), dato il pessimo grado di leggibilità dovuto al restauro.
Anche le due fasi medievali sono individuate sulla base delle trasformazioni subite da un portale sul PP1.

Prospetto Particolare 1



Informazioni generali:
Orientamento: Sud
Altezza (dx): 3.8
Altezza (c): 3.3
Altezza (sx): 2.6
Piani: 1
Piani medievali: 1
Fasi: 6
Fasi medievali: 2
% stratigrafia: 85.0
% stratigrafia medievale: 45.0
Complessità stratigrafica: 2
Restauro giunti e letti: Parziale
Affidabilità: 1
Aree intonacate: Sì

Murature medievali:
Posa in opera:
corsi orizzontali e paralleli
Lavorazione:
pietre sbozzate a squadro
conci squadrati ***(A)***
Finitura:
regolarizzata
spianata ***(A)***

Note:
Fase 1: aperture e porzioni di paramento murario (soprattutto sul lato sinistro) non contigue e con finitura non identica; i corsi della muratura sono rispettati.
Fase 2: parte destra della ghiera del portale a destra: potrebbe essere un rifacimento poco accurato eseguito al momento di inserire l'arco ad Est del CF su volta.

Piano 1

Materiali:
Trachite

Note:
Del portale a destra si conservano lo stipite sinistro e due cunei a destra (immersi in murature post-medievali) di quello in posizione medio-destra la parte alta del piedritto destro e tre cunei sovrastanti per quanto riguarda la fase 1; fase 2: parte destra della ghiera.

CSX:
Fasi: 1, 2, 3
Apertura: Portale

MDX:
Fasi: 1, 2
Apertura: Portale
Intradosso: A sesto ribassato
Estradosso: A sesto acuto

Prospetto Particolare 2



Informazioni generali:
Orientamento: Ovest
Altezza (dx): 7.4
Altezza (c): 7.0
Altezza (sx): 6.7
Piani: 3
Piani medievali: 2
Fasi: 5
Fasi medievali: 1
% stratigrafia: 50.0
% stratigrafia medievale: 15.0
Complessità stratigrafica: 1
Restauro giunti e letti: Sì
Affidabilità: 1
Aree intonacate: No

Murature medievali:
Posa in opera:
corsi orizzontali e paralleli
Finitura:
regolarizzata
spianata ***(A)***

Note:
Il restauro è molto invasivo: la stratigrafia è leggibile soltanto nella sequenza delle aperture.
Per lo stesso motivo non è definibile la lavorazione dei pezzi.

Piano 1

Materiali:
Trachite

Note:
Visibile una piccola parte dell'estradosso.

SX:
Fasi: 1
Apertura: Portalino
Estradosso: A sesto acuto

Piano 2

Materiali:
Trachite

Note:
Sono ancora visibili la parte sinistra e centrale della ghiera.
In fase 2 e 3 (post-medievali) due finestre architravate si sovrappongono a questa, più o meno nella stessa posizione

CSX:
Fasi: 1
Apertura: Finestra
Intradosso: A sesto ribassato
Estradosso: A sesto acuto

Corpo di Fabbrica 2

Informazioni generali:
Sito: 10103
CA: 7
Foglio catastale: 22
Particella: 338, 339
Tipologia: Civile
Specificare: Abitazioni
Funzione originaria: Residenziale
Funzione attuale: Residenziale
Stato di conservazione: Pessimo
PP visibili: 3

Definizione:
Edificio di abitazioni in via Sforza 29

Descrizione:
L'attuale planimetria catastale riporta due particelle mentre sul PP2 (nord, su via dell'Anguillara) un piedritto comune a due aperture rende evidente che si trattasse di un solo edificio.
Sullo stesso prospetto è visibile un 'pilastro', con alcuni conci a bugnato molto rilevato ed altri spianati, il cui profilo appare interrotto in più punti.
Potrebbe trattarsi di un'angolata cui poi sia stato addossato un ampliamento verso est: il prospetto su via delle Mura non presenta infatti alcuna traccia di fasi edilizie medievali.

Prospetto Particolare 1



Informazioni generali:
Orientamento: Ovest
Altezza (dx): 8.5
Altezza (c): 9.0
Altezza (sx): 7.5
Piani: 3
Piani medievali: 3
Fasi: 4
Fasi medievali: 2
% stratigrafia: 40.0
% stratigrafia medievale: 10.0
Complessità stratigrafica: 1
Restauro giunti e letti: Sì
Affidabilità: 1
Aree intonacate: No

Murature medievali:
Posa in opera:
corsi orizzontali e paralleli
Finitura:
regolarizzata

Note:
Le fasi sono distinte in base alle aperture, poiché la stratigrafia è resa illeggibile dal restauro.
La fase 2 potrebbe essere post-medievale.

Piano 1

Materiali:
Trachite

Note:
Il portale a sinistra ha gli stipiti reinseriti, probabilmente con l'apertura del portale architravato nella stessa posizione, e alcuni conci della ghiera tagliati. Il portalino a destra ha mensole modanate con rilievo fitomorfo nella parte interna (post-medievale).

SX:
Fasi: 1
Apertura: Portalino
Intradosso: A tutto sesto

DX:
Fasi: 2
Apertura: Portalino
Intradosso: Architrave
Estradosso: Architrave

Piano 2

Materiali:
Trachite

Note:
si suppone l'esistenza di un'apertura in posizione centrale per la presenza di alcuni conci dello stipite destro ora sfruttati dall'apertura in uso.

C:
Fasi: 1, 2, 3, 4
Apertura: Finestra

Piano 3

Materiali:
Trachite

Note:
non conserva aperture

Prospetto Particolare 2



Informazioni generali:
Altezza (dx): 7.3
Altezza (c): 7.45
Altezza (sx): 6.6
Piani: 3
Piani medievali: 3
Fasi: 5
Fasi medievali: 2
% stratigrafia: 80.0
% stratigrafia medievale: 50.0
Complessità stratigrafica: 2
Restauro giunti e letti: Sì
Affidabilità: 1
Aree intonacate: No

Murature medievali:
Posa in opera:
corsi orizzontali e paralleli
Lavorazione:
pietre sbozzate a squadro
Finitura:
bugnata ***(A)***
regolarizzata

Note:
Il restauro di giunti e letti non consente di rilevare la lavoazione dei pezzi.
Il CF originario terminava forse, nella parte sinistra del prospetto, in corrispondenza del pilastro.
La presenza di alcune zeppe intorno all'arco al centro/sinistra fa supporre che sia rimontato (fase 2).

Piano 1

Materiali:
Trachite

MSX:
Fasi: 1
Pilastro

Piano 2

Materiali:
Trachite

CSX:
Fasi: 2
Apertura: Portale
Intradosso: A tutto sesto
Estradosso: A sesto acuto

C:
Fasi: 1
Apertura: Finestra
Intradosso: Architrave

CDX:
Fasi: 1
Apertura: Portale
Intradosso: A tutto sesto
Estradosso: A sesto acuto

Piano 3

Materiali:
Trachite

Note:
Si nota la presenza di alcuni conci di forma molto allungata ma, a causa del restauro e del forte scorcio dovuto all'ampiezza ridotta della strada, non è chiaro se si tratti di architravi.

Complesso Architettonico 8

Informazioni generali:
Sito: 10103
Sigla: SFR
Funzione originaria: Chiesa di San Michele in Castello e residenziale
Funzione attuale: Residenziale

Definizione:
Edificio in piazza San Michele

Descrizione:
Il complesso si compone di un solo corpo di fabbrica, isolato dal tessuto urbanistico del Terzo di Castello.
L'ingresso è costituito da un piccolo portico ad un solo fornice sormontato dalla statua di S. Michele Arcangelo (XVIII secolo).

Conservazione:
Quasi completamente intonacato, l'osservazione è stata condotta sulle murature che hanno subito distacchi del rivestimento.

Interpretazione:
Si tratta di un edificio residenziale trasformato in oratorio.

Corpo di Fabbrica 1

Informazioni generali:
Sito: 10103
CA: 8
Foglio catastale: 22
Particella: 363
Sigla: SFR
Tipologia: Civile
Specificare: Abitativa
Funzione attuale: Residenziale
PP visibili: 4

Definizione:
Edificio in piazza San Michele 4

Descrizione:
Edificio situato tra via Sforza, via di Mezzo e piazza San Michele, con ingresso su quest'ultima.
Il corpo di fabbrica ha tre piani ed è interamente intonacato; è visibile soltanto una parte del prospetto Nord, grazie ai distacchi del rivestimento, che mostra una piccola porzione di paramento medievale e angolata e i resti di due archi.

Prospetto Particolare 1



Informazioni generali:
Altezza (dx): 9.5
Altezza (c): 8.75
Altezza (sx): 8.8
Piani: 3
Piani medievali: 1
Fasi: 4
Fasi medievali: 2
% stratigrafia: 20.0
% stratigrafia medievale: 20.0
Complessità stratigrafica: 1
Restauro giunti e letti: Sì
Affidabilità: 3
Aree intonacate: Sì

Murature medievali:
Posa in opera:
corsi orizzontali e paralleli
Lavorazione:
pietre sbozzate a squadro
conci squadrati ***(A)***
Finitura:
regolarizzata
regolarizzata***(A)***
spianata
spianata***(A)***

Note:
Fase 1: paramento murario
Fase 2: archi dei portali
Nell'angolata sinistra si nota una leggera rientranza data da un concio sagomato.

Piano 1

Materiali:
Trachite

SX:
Fasi: 2
Apertura: Portale
Intradosso: A tutto sesto
Estradosso: A sesto acuto

CSX:
Fasi: 2
Apertura: Portalino
Estradosso: A sesto acuto

Complesso Architettonico 9

Informazioni generali:
Sito: 10103
Sigla: SFR
Funzione originaria: Residenziale, produttiva
Funzione attuale: Residenziale

Definizione:
Isolato compreso tra piazza Garibaldi, via Carolina, piazza Arcipretura e via della Ripa

Descrizione:
Il complesso è situato nella parte Ovest del Terzo di Castello e comprende tre corpi di fabbrica con fasi edilizie medievali.
Due di essi (CF1 e 2, in buono stato di conservazione, soprattutto per quanto riguarda il CF1) denotano una funzione produttiva-commerciale: i due prospetti ai lati di via dei Forni presentano una loggia di tre fornici ciascuno, in posizione simmetrica.

Conservazione:
Buono.

Corpo di Fabbrica 1



Informazioni generali:
Sito: 10103
CA: 9
Foglio catastale: 22
Particella: 251
Sigla: SFR
Tipologia: Civile, Produttiva
Specificare: Abitazioni, botteghe
Funzione originaria: Residenziale, artigianale
Funzione attuale: Residenziale, uffici
Stato di conservazione: PP1: ottimo; PP2: medio
PP visibili: 2

Definizione:
Edifcio civile in via Diacceto - piazza Garibaldi

Descrizione:
Corpo di fabbrica a pianta quadrangolare, di cui la planimetria catastale restituisce dimensioni notevoli rispetto agli altri edifici civili indagati.
A causa di fabbricati addossati a Nord-Est e sud-Ovest non è possibile verificare se lo sviluppo planimetrico dell'edificio medievale fosse quello attuale.
I prospetti 1 e 2, rispettivamente su via Diacceto e via dei Forni, presentano caratteristiche alquanto simili di lavorazione e finitura delle superfici, nonché di morfologia degli elementi architettonici.
La tessitura muraria non è confrontabile, poiché sul PP2 si conservano solo le aperture (tre fornici ravvicinati, attualmente in buona parte interrati).
Nonostante lo stato di conservazione molto diverso dei due prospetti visibili, è verosimile che si tratti di un unico fabbricato medievale, il cui aspetto attuale è dovuto ad un'unica fase edilizia medievale.
Data l'ampiezza e la distribuzione degli accessi, si può ipotizzare per l'edificio anche una funzione artigianale/commerciale, oltre a quella di residenza con caratteristiche particolarmente monumentali.

Osservazioni:
I fornici del PP2 sono disposti abbastanza simmetricamente rispetto a quelli del CF2 PP1 (di fronte): via dei Forni conserva l'aspetto di una strada a vocazione artigianale

Prospetto Particolare 1



Informazioni generali:
Orientamento: Nord-Ovest
Altezza (dx): 11.95
Altezza (c): 11.42
Altezza (sx): 11.57
Piani: 3
Piani medievali: 3
Fasi: 4
Fasi medievali: 1
% stratigrafia: 100.0
% stratigrafia medievale: 95.0
Complessità stratigrafica: 1
Restauro giunti e letti: Parziale
Affidabilità: 3
Aree intonacate: No

Murature medievali:
Posa in opera:

corsi orizzontali e paralleli
Lavorazione:
pietre sbozzate a squadro
conci squadrati ***(A)***
conci squadrati
Finitura:
regolarizzata
spianata ***(A)***
spianata

Note:
La parte alta del piano 3 è post-medievale.
La muratura sotto la cornice marcapiano sembra aver subito un degrado maggiore rispetto alle altre ed ha giunti e letti parzialmente restaurati ma ha le stesse caratteristiche del resto del prospetto e pertanto viene attribuita alla fase 1.

Piano 1

Materiali:
Trachite

Note:
La finestra a sinistra ha estradosso a sesto acuto meno accentuato rispetto ai portali.
Il portale centrale ha l'arco parzialmente ricostruito (evidente anche dalla finitura dei conci).
Il portale a destra ha subito l'inserimento di un architrave (post-medievale).
Sette pontaie allineate orizzontalmente.

SX:
Fasi: 1, 2, 3
Apertura: Finestra
Intradosso: A tutto sesto
Estradosso: A sesto acuto

C:
Fasi: 1, 2, 3, 4
Apertura: Portale
Intradosso: A tutto sesto
Estradosso: A sesto acuto

CDX:
Fasi: 1, 2, 3, 4
Apertura: Portale
Intradosso: A tutto sesto
Estradosso: A sesto acuto

DX:
Fasi: 1, 2, 3, 4
Apertura: Portale
Intradosso: A tutto sesto
Estradosso: A sesto acuto

Piano 2

Informazioni generali:
Cornici marcapiano
Pontaie

Materiali:
Trachite

Note:
Tutte le aperture sono state modificate e conservano ciascuna il suo stipite destro, con imposta trapezoidale; nel caso delle finestre al centro e medio/destra anche l'avvio dell'arco.
La cornice marcapiano è stata sovralavorata e portata a filo col paramento, in origine era probabilmente modanata a gola; su di essa poggiano tutte le finestre. Tre pontaie allineate in orizzontale.

CSX:
Fasi: 1
Apertura: Finestra
Intradosso: A tutto sesto
Estradosso: A sesto acuto

C:
Fasi: 1
Apertura: Finestra
Intradosso: A tutto sesto
Estradosso: A sesto acuto

MDX:
Fasi: 1
Apertura: Finestra

Piano 3

Materiali:
Trachite

Prospetto Particolare 2



Informazioni generali:
Orientamento: Sud-Est
Altezza (dx): 3.15
Altezza (c): 3.3
Altezza (sx): 3.6
Piani: 1
Piani medievali: 1
Fasi: 5
Fasi medievali: 1
% stratigrafia: 95.0
% stratigrafia medievale: 50.0
Complessità stratigrafica: 1
Restauro giunti e letti: No
Affidabilità: 3
Aree intonacate: Sì

Murature medievali:
Posa in opera:

corsi orizzontali e paralleli
Lavorazione:
conci squadrati ***(A)***
conci squadrati
Finitura:
regolarizzata
regolarizzata***(A)***
spianata ***(A)***

Note:
Si ipotizza l'esistenza di un fornice centrale per la morfologia del piedritto sinistro del fornice a destra (a pilastro) e per la presenza nei tamponamenti di almeno due cunei molto simili (per lavorazione, finitura e dimensioni) a quelli degli archi ancora in posto.
Non si conservano porzioni significative del paramento di fase 1.
L'intradosso dei fornici si trova ad un'altezza molto ridotta rispetto al piano stradale attuale.

Piano 1

Materiali:
Trachite

Note:
Probabilmente entrambi i piedritti destri delle aperture sono frutto di ricostruzioni in fasi successive.
Si ipotizza la presenza di un fornice centrale, non conservato, grazie alla morfologia del piedritto sinistro del fornice destro, libero da entrambi i lati.

SX:
Fasi: 1, 2, 3, 4, 5
Apertura: Fornice
Intradosso: A tutto sesto
Estradosso: A sesto acuto

C:
Fasi: 1
Apertura: Fornice

DX:
Fasi: 1, 2
Apertura: Fornice
Intradosso: A tutto sesto
Estradosso: A sesto acuto

Corpo di Fabbrica 2

Informazioni generali:
Sito: 10103
CA: 9
Foglio catastale: 22
Particella: 257
Sigla: SFR
Tipologia: Civile
Specificare: Abitazioni, botteghe
Funzione originaria: Residenziale, artigianale
Funzione attuale: Residenziale
Stato di conservazione: medio
PP visibili: 2

Definizione:
Edificio civile in via dei forni 21-23

Descrizione:
Edificio a pianta quadrangolare, con un solo prospetto privo di rivestimento (Nord-Ovest, PP1), attualmente posto sotto un passaggio coperto e col solo pianterreno libero, mentre il corpo di fabrica ha tre piani fuori terra.
Il PP1 mostra, oltre ai resti di un portalino soprelevato, tre fornici ad arco accentuatamente sestiacuto in posizione grossomodo simmetrica rispetto a quelli del CF1 PP2.
I tre fornici sono riferibili alla loggia del forno pubblico medievale di Castello, mentre il portalino dava probabilmente accesso ai piani superiori residenziali.
Anche qui il fornice centrale è l'unico completamente tamponato (in una fase precedente alla chiusura dell'apertura corrispondente sul CF1), mentre gli altri due sono stati trasformati in portali architravati.
Sono presenti sui piedritti numerose incisioni, alcune raffiguranti delle croci, altre di difficile interpretazione, tutte di fattura abbastanza approssimativa.

Osservazioni:
I fornici del PP1 sono disposti quasi simmetricamente rispetto a quelli del CF1 PP2 (di fronte): via dei Forni conserva l'aspetto di una strada a vocazione artigianale

Prospetto Particolare 1



Informazioni generali:
Orientamento: Nord-Ovest
Altezza (dx): 3.75
Altezza (c): 3.2
Altezza (sx): 3.0
Piani: 1
Piani medievali: 1
Fasi: 4
Fasi medievali: 1
% stratigrafia: 100.0
% stratigrafia medievale: 70.0
Complessità stratigrafica: 1
Restauro giunti e letti: No
Affidabilità: 3

Aree intonacate: No

Murature medievali:
Posa in opera:
corsi orizzontali e paralleli
Lavorazione:
pietre sbozzate a squadro
conci squadrati ***(A)***
Finitura:
bugnata ***(A)***
regolarizzata
spianata ***(A)***

Note:
La finitura a bugnato rustico si trova su conci impiegati sia negli stipiti sia nell'angolata.
Il tamponamento del fornice centrale è realizzato in bozze e conci di trachite organizzati in corsi orizzontali e paralleli, diversamente dal tamponamento della finestra e dalla trasformazione del fornice a medio/destra (materiali misti).
L'intradosso dei fornici si trova ad un'altezza molto ridotta rispetto al piano stradale attuale.

Piano 1

Materiali:
Trachite

Note:
I piedritti dei fornici e l'unico stipite (sinistro) superstite della finestra sono in conci a bugnato rustico.
L'inserimento dell'arco di sostegno della volta a sinistra del prospetto vede la messa in opera di conci analoghi, probabilmente di recupero dall'angolata corrispondente.

SX:
Fasi: 1, 2
Apertura: Fornice
Intradosso: A sesto acuto
Estradosso: A sesto acuto

C:
Fasi: 1
Apertura: Fornice
Intradosso: A sesto acuto
Estradosso: A sesto acuto

MDX:
Fasi: 1, 2
Apertura: Fornice
Intradosso: A sesto acuto
Estradosso: A sesto acuto

DX:
Fasi: 1, 2
Apertura: Portalino

Corpo di Fabbrica 3

Informazioni generali:
Sito: 10103
CA: 9
Foglio catastale: 22
Particella: 279
Tipologia: Civile
Specificare: Abitazioni
Funzione originaria: Residenziale
Funzione attuale: Residenziale
Stato di conservazione: Pessimo
PP visibili: 1

Definizione:
Edificio di abitazioni in via della Ripa

Descrizione:
Corpo di fabbrica a pianta quadrangolare, con due piani fuori terra, attualmente coperto a doppio spiovente sul prospetto sud-Ovest (PP1, su via della Ripa).
Giunti e letti sono restaurati con cemento e la maggior parte dei paramenti visibili è post-medievale.
Si ritiene opportuno registrare le caratteristiche dell'edificio perché impiega elementi architettonici di recupero e un'angolata e lo stipite di un'apertura ancora in posto.

Prospetto Particolare 1



Informazioni generali:
Orientamento: Sud-Ovest
Altezza (dx): 4.4
Altezza (c): 5.2
Altezza (sx): 4.7
Piani: 2
Piani medievali: 1
Fasi: 6
Fasi medievali: 1
% stratigrafia: 90.0
% stratigrafia medievale: 7.0
Complessità stratigrafica: 2
Restauro giunti e letti: Sì
Affidabilità: 1
Aree intonacate: No

Murature medievali:
Posa in opera:
corsi orizzontali e paralleli
Finitura:

bugnata ***(A)***
regolarizzata***(A)***
spianata ***(A)***
spianata

Note:
Fase 1: angolata sinistra in conci squadrati e spianati; senza continuità fisica, il pilastro in conci a bugnato rustico;
Fase 2: post-medievale, comprende il portale ad arco ribassato, realizzato con materiale di reimpiego.

Piano 1

Materiali:
Trachite

Note:
fase 2 è post-medievale ma vede l'impiego di elementi di recupero.
A sinistra è presente un architrave pentagonale, forse di fase 2.

MSX:
Fasi: 1
Pilastro

CDX:
Fasi: 2, 3, 4, 5, 6
Apertura: Portale
Intradosso: A sesto ribassato
Estradosso: A sesto ribassato

Corpo di Fabbrica 4

Informazioni generali:
Sito: 10103
CA: 9
Foglio catastale: 22
Particella: 281
Sigla: SFR
Tipologia: Civile
Specificare: Abitazioni
Funzione originaria: Residenziale
Funzione attuale: Residenziale
Stato di conservazione: medio
PP visibili: 1

Definizione:
Edificio civile in via Carolina 22

Descrizione:
Il corpo di fabbrica conserva un solo prospetto libero, su via Carolina.
Su di esso è visibile una sola fase edilizia medievale, caratterizzata da portali ad arco e finestre architravate.
Gli interventi post-medievali riguardano essenzialmente il numero e la disposizione delle aperture ma l'aspetto originario è abbastanza ben riconoscibile.

Prospetto Particolare 1



Informazioni generali:
Orientamento: Est
Altezza (dx): 7.8
Altezza (c): 8.2
Altezza (sx): 8.4
Piani: 3
Piani medievali: 3
Fasi: 5
Fasi medievali: 1
% stratigrafia: 90.0
% stratigrafia medievale: 70.0
Complessità stratigrafica: 1
Restauro giunti e letti: Sì
Affidabilità: 3
Aree intonacate: No

Murature medievali:
Posa in opera:
corsi orizzontali e paralleli
Lavorazione:
pietre sbozzate a squadro
conci squadrati ***(A)***
Finitura:
bugnata ***(A)***
regolarizzata
spianata ***(A)***

Note:
I conci a bugnato rustico sono presenti nello stipite sinistro dell'apertura centrale al piano 1 e nell'angolata destra

Piano 1

Materiali:
Trachite

Note:
L'apertura a destra è schedata come portalino, vista la sua posizione ma conserva soltanto l'architrave e parte degli stipiti immediatamente al disotto di esso.
I due portali hanno alcuni cunei rimontati, entrambi sono larghi m 1.51

Sullo stipite destro del portale al centro/sinistra è presente una croce di calvario potenziata realizzata a incisione.

CSX:
Fasi: 1, 2, 3, 4, 5
Apertura: Portale
Intradosso: A tutto sesto
Estradosso: A sesto acuto

C:
Fasi: 1, 2, 3, 4, 5
Apertura: Portale
Intradosso: A tutto sesto
Estradosso: A sesto acuto

DX:
Fasi: 1
Apertura: Portalino
Intradosso: Architrave
Estradosso: Architrave

Piano 2

Materiali:
Trachite

Informazioni generali:
Buche pontaie

Note:
La finestra conserva lo stipite sinistro (con alcuni conci a bugnato rustico) e il davanzale; l'architrave è rimontato.
Sei buche pontaie allineate orizzontalmente all'altezza dell'architrave della finestra.

C:
Fasi: 1
Apertura: Finestra

Piano 3

Materiali:
Trachite

DX:
Fasi: 1
Apertura: Finestra
Intradosso: Architrave
Estradosso: Architrave

Complesso Architettonico 10

Informazioni generali:
Sito: 10103
Sigla: SFR
Funzione originaria: Militare, residenziale
Funzione attuale: Residenziale

Definizione:
Complesso di edifici lungo via Della Ripa-via Carolina

Descrizione:
Il complesso, che racchiude il Terzo di Castello nella parte sud-occidentale, è costituito essenzialmente dalla cinta muraria, la cui prima fase si colloca nella seconda metà del XII secolo) con la cosiddetta 'Porticciola' e dagli edifici di abitazione sorti al disopra delle mura.
Il rapporto con la cinta castrense dell'unico edificio di abitazioni individuato (CF1), situato all'estremità Ovest del complesso, non è verificabile.

Conservazione:
buona

Corpo di Fabbrica 1

Informazioni generali:
Sito: 10103
CA: 10
Foglio catastale: 22
Particella: 230
Sigla: SFR
Tipologia: Civile
Specificare: Abitazioni
Funzione originaria: Residenziale
Funzione attuale: Residenziale
Stato di conservazione: ottimo (parte priva di rivestimento)
PP visibili: 2

Definizione:
Edificio civile in via della Ripa 37

Descrizione:
Edificio di abitazioni a pianta quadrangolare, il cui lato corto costituisce il fronte stradale su via della Ripa (completamente intonacato).
Risulta libero dal rivestimento quasi tutto li lato Nord-Est (PP1), attualmente sotto un passaggio coperto e visibile per il solo piano terreno.
Il paramento è in conci squadrati di dimensioni medio-grandi organizzati in corsi orizzontali e paralleli, con angolata e piedritti di un portalino a bugnato rustico. Una seconda fase medievale si potrebbe rintracciare in un risarcimento del paramento murario nella parte bassa verso destra, poco osservabile a causa del restauro di giunti e letti operato in corrispondenza di un'apertura recente.
Il corpo di fabbrica ha tre piani fuori terra, due sul fronte stradale ed uno ad una quota inferiore sul lato Nord-Est.

Prospetto Particolare 1



Informazioni generali:
Orientamento: Sud-Est
Altezza (dx): 4.2
Altezza (c): 3.0
Altezza (sx): 5.7
Piani: 3
Piani medievali: 1
Fasi: 4
Fasi medievali: 2
% stratigrafia: 60.0
% stratigrafia medievale: 50.0
Complessità stratigrafica: 1
Restauro giunti e letti: Parziale
Affidabilità: 3
Aree intonacate: Sì

Murature medievali:
Posa in opera:
corsi orizzontali e paralleli
conci squadrati ***(A)***
conci squadrati
Finitura:
bugnata ***(A)***
regolarizzata
spianata ***(A)***

Note:
L'altezza sinistra è relativa all'angolo del CF, non coperto dal passaggio su volta ma intonacato, ed è da considerarsi l'altezza massima del fabbricato.
Il bugnato è presente sia nei piedritti sia nell'angolata.
La fase 2 è relativa ad un taglio e riempimento nella parte bassa a destra del portalino; non è ben osservabile a causa del restauro di giunti e letti e di alcuni materiali di cantiere presenti al momento della ricognizione.

Piano 1

Materiali:
Trachite (fasi 1 e 2)

Note:
Leggermente asimmetrico, estradosso marcatamente sestiacuto, con piedritti a bugnato rustico.
Sono presenti due mensole aggettanti, ora spezzate, legate alla muratura nel corso sopra l'estradosso del portalino.

CDX:
Fasi: 1, 2
Apertura: Portalino
Intradosso: A tutto sesto
Estradosso: A sesto acuto

Corpo di Fabbrica 2

Informazioni generali:
Sito: 10103
CA: 10
Foglio catastale: 22
Particella: 245
Sigla: SFR
Tipologia: Militare
Specificare: porta castrense
Funzione originaria: Difensiva
Funzione attuale: Residenziale
PP visibili: 0

Definizione:
Porta castrense detta 'la Porticciola"

Descrizione:
L'edificio conserva l'antica porta di accesso al Terzo di Castello, nota dalle fonti orali come 'la Porticciola'.
Il prospetto sud-occidentale (PP1) conserva la porta vera e propria, che nella sua fase più antica doveva già essere prevista nella cinta della seconda metà del XII secolo del castrum di Santa Fiora.
A questa porta fu in seguito addossato un ambiente a Nord-Est, probabilmente in funzione difensiva, cui vanno riferiti i beccatelli del primo piano del PP1.
Negli anni '80 del Trecento la porta aveva perso ogni funzione militare e le fonti testimoniano la presenza di un'abitazione civile al primo piano (Nucciotti 1998), cui va forse ascritta la finestra del PP2.

Prospetto Particolare 1



Informazioni generali:
Orientamento: Sud-Ovest
Altezza (dx): 8.7
Altezza (c): 8.7
Altezza (sx): 8.7

Piani: 2
Piani medievali: 2
Fasi: 3
Fasi medievali: 2
% stratigrafia: 70.0
% stratigrafia medievale: 70.0
Complessità stratigrafica: 1
Restauro giunti e letti: No
Affidabilità: 3
Aree intonacate: No

Murature medievali:
Posa in opera:
corsi orizzontali e paralleli
Lavorazione:
pietre sbozzate
pietre sbozzate a squadro
conci squadrati ***(A)***
Finitura:
regolarizzata
spianata ***(A)***

Piano 1

Materiali:
Trachite

Note:
L'intradosso è stato modificato e ampliato per consentire il transito automobilistico verso la metà del '900

C:
Fasi: 1, 2, 3
Apertura: Fornice
Intradosso: A tutto sesto
Estradosso: A sesto acuto

Piano 2

Materiali:
Trachite

Note:
L'attuale terrazzo del secondo piano poggia su beccatelli relativi alla fase 2 dell'edificio.

Prospetto Particolare 2



Informazioni generali:
Orientamento: Nord-Est
Altezza (dx): 8.0
Altezza (c): 8.0
Altezza (sx): 8.0
Piani: 2
Piani medievali: 2
Fasi: 4
Fasi medievali: 2
% stratigrafia: 100.0
% stratigrafia medievale: 80.0
Complessità stratigrafica: 1
Restauro giunti e letti: No
Affidabilità: 3
Aree intonacate: No

Murature medievali:
Posa in opera:
corsi orizzontali e paralleli
Lavorazione:
pietre sbozzate a squadro
conci squadrati ***(A)***
Finitura:
regolarizzata
spianata ***(A)***

Piano 1

Materiali:
Trachite

Note:
Il primo piano è caratterizzato dalla presenza di un arcone a cavaliere della strada

C:
Fasi: 1, 2, 3, 4
Apertura: Arcone
Intradosso: A sesto ribassato
Estradosso: A sesto ribassato

Piano 2

Materiali:
Trachite

Note:
La finestra è sormontata da un arco monolitico sestiacuto con intradosso trilobo.

CDX:
Fasi: 2, 3, 4
Apertura: Finestra
Intradosso: Trilobato
Estradosso: A sesto acuto

Corpo di Fabbrica 3

Informazioni generali:
Sito: 10103
CA: 10
Foglio catastale: 22
Particella: 239, 240, 241, 242, 243, 244
Tipologia: Militare

Specificare: Mura di cinta
Funzione originaria: Difensiva
Funzione attuale: Residenziale
Stato di conservazione: medio
PP visibili: 3

Definizione:
Mura Sud della prima cinta

Descrizione:
Ampio tratto delle mura di XII secolo della cinta del terzo di Castello.
Sul circuito murario sono stati addossati edifici civili all'interno, a cui si riferiscono le aperture tagliate in rottura nel paramento antico e le sopraelevazioni, evidenti soprattutto nel PP3.
Il paramento medievale conserva un basamento (resti di una fase precedente) con posa in opera non orizzontale ed elementi grossolanamente poligonali.
Si tratta dell'unico corpo di fabbrica che conservi tracce di una cinta anteriore a quella di XII secolo.

Prospetto Particolare 1



Informazioni generali:
Orientamento: Sud
Altezza (dx): 8.7
Altezza (c): 7.2
Altezza (sx): 3.6
Piani: 3
Piani medievali: 3
Fasi: 5
Fasi medievali: 2
% stratigrafia: 90.0
% stratigrafia medievale: 70.0
Complessità stratigrafica: 2
Restauro giunti e letti: No
Affidabilità: 3
Aree intonacate: Sì

Murature medievali:
Posa in opera:
corsi orizzontali e paralleli
corsi non orizzontali e paralleli
poligonale
Lavorazione:
pietre sbozzate
pietre sbozzate a squadro
Finitura:
regolarizzata

Note:
I resti di murature medievali sono consistenti anche se frammentati dall'apertura di porte e finestre nelle fasi 3-5.
Parte del prospetto è obliterata dall'appoggio di un edificio a cavallo di via Carolina.

Piano 1

Materiali:
Trachite

Note:
In basso a sinistra del prospetto si osserva la muratura di fase 1 che regolarizza, con corsi non orizzontali e con posa in opera poligonale, la roccia di base.

Piano 2

Materiali:
Trachite

Piano 3

Materiali:
Trachite

Prospetto Particolare 2



Informazioni generali:
Orientamento: Sud
Altezza (dx): 3.6
Altezza (c): 4.1
Altezza (sx): 10.5
Piani: 3
Piani medievali: 1
Fasi: 5
Fasi medievali: 2
% stratigrafia: 90.0
% stratigrafia medievale: 25.0
Complessità stratigrafica: 2

Restauro giunti e letti: No
Affidabilità: 3
Aree intonacate: Sì

Murature medievali:
Posa in opera:
corsi orizzontali e paralleli
poligonale
Lavorazione:
pietre spaccate
pietre sbozzate
Finitura:
assente
regolarizzata

Note:
Il prospetto è visibile solo parzialmente per l'appoggio di un edificio a cavallo di via Carolina.

Piano 1

Materiali:
Trachite

Note:
La prima fase costruttiva presenta una muratura poligonale a tamponare i vuoti attorno ai grandi massi della roccia di base, tagliati a filo con il paramento superiore.

Prospetto Particolare 3



Informazioni generali:
Orientamento: Sud
Altezza (dx): 10.5
Altezza (c): 17.5
Altezza (sx): 17.5
Piani: 6
Piani medievali: 2
Fasi: 7
Fasi medievali: 2
% stratigrafia: 80.0
% stratigrafia medievale: 30.0
Complessità stratigrafica: 2
Restauro giunti e letti: No
Affidabilità: 1
Aree intonacate: Sì

Murature medievali:
Posa in opera:
corsi orizzontali e paralleli
corsi non orizzontali e paralleli
Lavorazione:
pietre spaccate
pietre sbozzate
pietre sbozzate a squadro
Finitura:
regolarizzata

Piano 1

Materiali:
Trachite

Note:
La muratura non presenta aperture originali per le fasi medievali.
La fase più antica, a corsi non orizzontali, occupa il lato sinistro del prospetto, in basso.

Piano 2

Materiali:
Trachite

Corpo di Fabbrica 4



Informazioni generali:
Sito: 10103
CA: 10
Foglio catastale: 22
Particella: 244 + n.a.
Sigla: SFR
Tipologia: Militare
Specificare: Mura castrensi
Funzione originaria: Difensiva
Funzione attuale: Difensiva
Stato di conservazione: buono
PP visibili: 3

Definizione:
Tratto meridionale delle mura 'del Borghicciolo' con la porta 'alle Scalette'

Descrizione:
Ampio tratto delle mura della seconda cinta castren-

se (secolo XIII) dette 'del Borghicciolo'.
Il circuito continua verso Est sebbene, a causa dell'appoggio di edifici più recenti, esso ricompaia solo frammentariamente nel muro di retta della terrazza della casa canonica.
Il tratto schedato è quello compreso tra via Carolina e via delle Scalette e conserva un notevole elevato (10 metri sul PP1) e i resti dello stipite dell'antica 'Porta alle Scalette'.

Prospetto Particolare 1



Informazioni generali:
Orientamento: Sud
Altezza (dx): 10.0
Altezza (c): 17.0
Altezza (sx): 3.4
Piani: 6
Piani medievali: 3
Fasi: 4
Fasi medievali: 1
% stratigrafia: 90.0
% stratigrafia medievale: 65.0
Complessità stratigrafica: 1
Restauro giunti e letti: Parziale
Affidabilità: 3
Aree intonacate: No

Murature medievali:
Posa in opera:
corsi orizzontali e paralleli
Lavorazione:
pietre sbozzate a squadro
conci squadrati ***(A)***
Finitura:
bugnata ***(A)***
regolarizzata

Note:
Non si conservano aperture relative alla fase medievale.

Piano 1

Materiali:
Trachite

Piano 2

Materiali:
Trachite

Piano 3

Materiali:
Trachite

Prospetto Particolare 2



Informazioni generali:
Orientamento: Ovest
Altezza (dx): 3.4
Altezza (c): 2.9
Altezza (sx): 2.4
Piani: 1
Piani medievali: 1
Fasi: 1
Fasi medievali: 1
% stratigrafia: 100.0
% stratigrafia medievale: 100.0
Complessità stratigrafica: 1
Restauro giunti e letti: No
Affidabilità: 1
Aree intonacate: No

Murature medievali:
Posa in opera:
corsi orizzontali e paralleli
Lavorazione:
conci squadrati ***(A)***
conci squadrati
Finitura:
bugnata ***(A)***
regolarizzata

Note:
Il prospetto è un lacerto dello stipite destro della porta della seconda cinta.

Piano 1

Materiali:
Trachite

Note:
Si conserva solo lo stipite sinistro della porta 'alle Scalette'.

C:
Fasi: 1
Apertura: Fornice

Prospetto Particolare 3

Informazioni generali:
Altezza (dx): 2.4
Altezza (c): 3.8
Altezza (sx): 1.7
Piani: 1
Piani medievali: 1
Fasi: 3
Fasi medievali: 2
% stratigrafia: 100.0
% stratigrafia medievale: 40.0
Complessità stratigrafica: 1
Restauro giunti e letti: No
Affidabilità: 3
Aree intonacate: No

Murature medievali:
Posa in opera:
corsi orizzontali e paralleli
Lavorazione:
pietre sbozzate a squadro
conci squadrati ***(A)***
Finitura:
regolarizzata

Piano 1

Materiali:
Trachite

Complesso Architettonico 11

Informazioni generali:
Sito: 10103
Sigla: SFR
Funzione originaria: Residenziale
Funzione attuale: Residenziale

Definizione:
Complesso situato tra la Porticciola (CA10) e la pieve (CA2), affacciato su via delle Monache e via del Borgo

Descrizione:
Il complesso sorge sui gradoni trachitici a sud-est della Pieve e conserva due edifici residenziali con fasi edilizie medievali ben leggibili.

Conservazione:
mediocre: la parte Est del complesso (prospetti su via delle Monache) è intonacata o post-medievale.
I due edifici sorgono all'estremità occidentale, il CF1 è parzialmente intonacato.

Corpo di Fabbrica 1



Informazioni generali:
Sito: 10103
CA: 11
Foglio catastale: 22
Particella: 656
Sigla: SFR
Tipologia: Civile
Specificare: Abitazioni
Funzione originaria: Residenziale
Funzione attuale: Residenziale, attualmente in abbandono e transennata
Stato di conservazione: Mediocre
PP visibili: 2

Cronologia:
Anteriore a: 2

Definizione:
Edificio di abitazioni in via delle Scalette 3

Descrizione:
Edificio a mezza costa tra il plateau trachitico del terzo di Castello e il piano del Borgo.
A pianta quadrangolare, parzialmente addossato al costone roccioso, presenta un piano (più un sottotetto) fuori terra su via delle Scalette (Nord-Ovest, PP1) e due su via delle Monache (sud-Ovest, PP2).
Il prospetto sud-Ovest ha il piano 1 intonacato: è stato possibile individuare un portale grazie ai distacchi parziali del rivestimento.
L'aspetto dell'edificio medievale è ben ricostruibile: i muri perimetrali Nord-Ovest e sud-est presentano al piano 2 una terminazione a pilastro, sul prospetto sud-Ovest, cui solo in una fase successiva al primo impianto viene addossato un setto murario (al piano 2 del PP2);
quest'ultima muratura è quasi interamente rivestita ma, dai distacchi, si intravede un paramento post-medievale in materiali misti.

Prospetto Particolare 1



Informazioni generali:
Orientamento: Nord-Ovest
Altezza (dx): 7.0
Altezza (c): 4.6
Altezza (sx): 4.0
Piani: 1
Piani medievali: 1
Fasi: 3
Fasi medievali: 1
% stratigrafia: 65.0
% stratigrafia medievale: 40.0
Complessità stratigrafica: 1
Restauro giunti e letti: Parziale
Affidabilità: 3
Aree intonacate: Sì

Murature medievali:
Posa in opera:
corsi orizzontali e paralleli
Lavorazione:
conci squadrati ***(A)***
Finitura:
regolarizzata
regolarizzata***(A)***
spianata ***(A)***

Note:
La parte destra del prospetto raggiunge la quota di via delle Monache.
I residui di intonaco e i restauri non consentono osservazioni stratigrafiche molto puntuali;
tuttavia, salvo alcuni tagli di estensione ridotta, probabilmente dovuti ad impianti e successivamente tamponati, il paramento del lato destro appare in fase con l'angolata/pilastro.
I due portali non sono interamente osservabili a causa dei restauri: si ipotizza che alcune irregolarità nel profilo dell'estradosso siano dovute a dissesti.
Nella parte destra, in basso, sono visibili tre mensole aggettanti, che non è possibile attribuire con certezza alla fase 1.

Piano 1

Materiali:
Trachite

Note:
Più che propriamente sestiacuto, l'estradosso è generato da due archi ribassati che si intersecano.
Il portale al centro/sinistra presenta la soglia rialzata rispetto al piano stradale ma si tratta di un tamponamento parziale: la soglia originaria di entrambi i portali non è più visibile e la base dei piedritti è rimaneggiata.

CSX:
Fasi: 1
Apertura: Portale
Intradosso: A sesto ribassato
Estradosso: A sesto acuto

C:
Fasi: 1
Apertura: Portale
Intradosso: A sesto ribassato
Estradosso: A sesto acuto

Prospetto Particolare 2



Informazioni generali:
Orientamento: Sud-Ovest
Altezza (dx): 8.5
Altezza (c): 9.0
Altezza (sx): 9.3
Piani: 2

Piani medievali: 2
% stratigrafia: 30.0
% stratigrafia medievale: 25.0
Complessità stratigrafica: 1
Restauro giunti e letti: No
Affidabilità: 2
Aree intonacate: Sì

Murature medievali:
Posa in opera:
corsi orizzontali e paralleli
Lavorazione:
conci squadrati ***(A)***
Finitura:
regolarizzata
regolarizzata ***(A)***
spianata ***(A)***

Note:
Tra il piano 1 e il piano 2 una serie di buche allineate orizzontalmente (probabilmente per i sostegni di un ballatoio esterno) sembra appartenere ad una fase post-medievale.

Piano 1

Materiali:
Trachite

Note:
Del portale sono visibili soltanto la chiave (molto stretta e presumibilmente con la sommità tagliata) e i due cunei adiacenti.
Sono visibili anche l'angolata destra, una minima porzione di paramento legato ad essa e parte di un corso di muratura al sommo dell'arco.

CDX:
Fasi: 1
Apertura: Portale
Conci a martello

Piano 2

Materiali:
Trachite

Corpo di Fabbrica 2

Informazioni generali:
Sito: 10103
CA: 11
Foglio catastale: 22
Particella: 657
Sigla: SFR
Tipologia: Civile
Specificare: Abitativa
Funzione originaria: Residenziale
Funzione attuale: Residenziale
Stato di conservazione: buono
PP visibili: 1

Cronologia:
Posteriore a: 1

Definizione:
Edificio civile in via delle Monache 5-7

Descrizione:
Edificio su tre piani, con un solo prospetto libero (sud-Ovest, PP1) che conserva tracce consistenti di una fase edilizia medievale.
La facciata presenta murature in conci di trachite sbozzati a squadro, con un accesso al piano 1 e una finestra al piano 2; gli interventi successivi (una finestra per ciascuno dei due piani superiori e un portalino architravato al piano 1, post-medievali) potrebbero aver obliterato altre aperture della prima fase.

Prospetto Particolare 1



Informazioni generali:
Orientamento: Sud-Ovest
Altezza (dx): 7.4
Altezza (c): 7.8
Altezza (sx): 8.15
Piani: 3
Piani medievali: 3
Fasi: 5
Fasi medievali: 1
% stratigrafia: 95.0
% stratigrafia medievale: 80.0
Complessità stratigrafica: 1
Restauro giunti e letti: Parziale
Affidabilità: 1
Aree intonacate: No

Murature medievali:
Posa in opera:
corsi orizzontali e paralleli
Lavorazione:
pietre sbozzate a squadro
conci squadrati ***(A)***
Finitura:
regolarizzata
spianata ***(A)***

Note:
Prospetto ben conservato e leggibile, con interventi post-medievali riconoscibili e relativi soprattutto alla distribuzione delle aperture

Piano 1

Materiali:
Trachite

Note:
Il primo cuneo dell'arco sopra l'imposta, da entrambi i lati, è tagliato (in una fase successiva alla posa in opera), probabilmente per inserire un architrave non più conservato.
Due buche verticali simmetriche ai lati dell'arco.

C:
Fasi: 1, 2, 3, 4, 5
Apertura: Portale
Intradosso: A tutto sesto
Estradosso: A sesto acuto

Piano 2

Materiali:
Trachite

Note:
Di questa apertura restano tre conci spianati dello stipite sinistro.
Due buche si trovano sotto il davanzale della finestra moderna al centro.

CDX:
Fasi: 1
Apertura: Finestra

Piano 3

Materiali:
Trachite

Note:
Due buche nel corso sotto il tetto

Complesso Architettonico 12

Informazioni generali:
Sito: 10103
Sigla: SFR
Funzione originaria: Residenziale
Funzione attuale: Residenziale

Definizione:
Isolato situato tra via Carolina, via Sguazza, piazza Del Borgo e via S. Agostino

Descrizione:
Il complesso, composto da edifici di abitazioni, differisce abbastanza dal tessuto urbanistico del Borgo a causa delle dimensioni maggiori degli edifici che lo compongono, pur rispettando l'orientamento prevalente degli isolati (Nord-Ovest/sud-est).
Conserva due edifici con fasi edilizie medievali.

Conservazione:
Mediocre.

Corpo di Fabbrica 1

Informazioni generali:
Sito: 10103
CA: 12
Foglio catastale: 22
Particella: 632
Sigla: SFR
Tipologia: Civile
Specificare: Abitazioni
Funzione originaria: Residenziale
Funzione attuale: Residenziale
Stato di conservazione: buono
PP visibili: 2

Definizione:
Edificio civile in via Carolina 51-53

Descrizione:
L'edificio sorge su un salto di quota per cui ha due piani su via Carolina e tre su via Sguazza.
Del fabbricato sono visibili tre prospetti, due dei quali mostrano paramenti e aperture medievali, poco conservati a causa dell'apertura di accessi e finestre e di altri interventi recenti.

Prospetto Particolare 1



Informazioni generali:
Orientamento: Nord-Est
Altezza (dx): 6.1
Altezza (c): 6.1
Altezza (sx): 6.1
Piani: 2
Piani medievali: 2
% stratigrafia: 95.0
% stratigrafia medievale: 40.0
Complessità stratigrafica: 1
Restauro giunti e letti: Sì
Affidabilità: 3
Aree intonacate: No

Murature medievali:
Posa in opera:
corsi orizzontali e paralleli
Lavorazione:
pietre sbozzate a squadro
conci squadrati ***(A)***
Finitura:
regolarizzata
spianata
spianata ***(A)***

Piano 1

Materiali:
tachite

Note:
Il portalino conserva soltanto due conci dello stipite sinistro e otto del destro (larghezza m. 0.93).
In parte tamponato per ricavare una finestra già in una fase post-medievale e ulteriormente modificato più recentemente.

CDX:
Fasi: 1
Apertura: Portalino

Piano 2

Materiali:
Trachite

Prospetto Particolare 2



Informazioni generali:
Orientamento: Sud-Est
Altezza (dx): 9.2
Altezza (c): 10.15
Altezza (sx): 11.05
Piani: 3
Piani medievali: 3
Fasi: 6
Fasi medievali: 1
% stratigrafia: 80.0
% stratigrafia medievale: 50.0
Complessità stratigrafica: 1
Restauro giunti e letti: Parziale
Affidabilità: 1
Aree intonacate: No

Murature medievali:
Posa in opera:
corsi orizzontali e paralleli
Lavorazione:
pietre sbozzate a squadro
conci squadrati
conci squadrati***(A)***
Finitura:
regolarizzata
spianata
spianata ***(A)***

Note:
La muratura medievale si trova quasi esclusivamente nella parte centrale del prospetto: la parte sinistra è di ricostruzione e sul lato destro è stata ricostruita l'angolata, con l'aggiunta di un contrafforte a scarpa.

Piano 1

Materiali:
Trachite

Note:
Il portale, sebbene abbia i contrafforti addossati ai piedritti, è tuttora in uso (larghezza m. 1.33), come pure la finestra, di cui il contrafforte copre la parte sinistra.

C:
Fasi: 1, 2, 3, 4, 5, 6
Apertura: Finestra
Intradosso: Architrave
Estradosso: Architrave

CDX:
Fasi: 1, 2, 3, 4, 5, 6
Apertura: Portale
Intradosso: A sesto ribassato
Estradosso: A sesto acuto

Piano 2

Materiali:
Trachite

Note:

La finestra al cewntro/sinistra conserva lo stipite destro e due cunei dell'arco.

CSX:
Fasi: 1, 2, 3, 4
Apertura: Finestra
Intradosso:
Estradosso:

C:
Fasi: 1, 2, 3, 4, 5
Apertura: Finestra
Intradosso: A tutto sesto
Estradosso: A sesto acuto

Piano 3

Materiali:
Trachite

Note:
La cornice marcapiano è modanata a gola.

C:
Fasi: 1, 2, 3, 4
Apertura: Finestra
Intradosso: Architrave
Estradosso: Architrave

Corpo di Fabbrica 2

Informazioni generali:
Sito: 10103
CA: 12
Foglio catastale: 22
Particella: 631
Sigla: SFR
Tipologia: Civile
Specificare: Abitazioni
Funzione originaria: Residenziale
Funzione attuale: Residenziale
Stato di conservazione: Mediocre
PP Visibili: 2

Definizione:
Edificio in Piazza del Borgo 11

Descrizione:
Edificio di due piani che conserva, nella metà destra del PP1, cospicui resti di una struttura civile medievale.
L'elemento architettonico più evidente è la metà sinistra di arco e stipite di un portale obliterato dall'apertura di una grande finestra (fase 3). Sulla destra si notano i resti dello stipite di una seconda apertura, di cui non è possibile dire se si trattasse di una finestra o di un accesso.
Il PP2 appare completamente ricostruito nel secondo dopoguerra, tranne che per una piccola porzione di muratura legata all'angolata sinistra.

Prospetto Particolare 1

Informazioni generali:
Orientamento: Sud-Ovest
Altezza (sx): 4.5
Altezza (c): 7.5
Altezza (dx): 5.5
Piani: 2
Piani medievali: 2
Fasi: 4
Fasi medievali: 1
% stratigrafia: 80.0
% stratigrafia medievale: 35.0
Complessità stratigrafica: 1
Restauro giunti e letti: Sì
Affidabilità: 3
Aree intonacate: No

Murature medievali:
Posa in opera:
corsi non orizzontali e paralleli
Lavorazione:
pietre sbozzate
pietre sbozzate a squadro (A)
conci squadrati (A)
Finitura:
regolarizzata (A)
regolarizzata
spianata (A)

Note:
I conci squadrati e spianati sono messi in opera nelle aperture.
Il portale di fase 1 poggia su un pilastro probabilmente in origine comune ad una seconda apertura, obliterata dall'ingresso attuale al civico 11.

Piano 1

Materiali:
Trachite

CDX:
Fasi: 1
Apertura: Portale
Intradosso: A sesto ribassato
Estradosso: A sesto acuto

MDX:
Fasi: 1
Apertura: Finestra

Note:
La presenza di un secondo portale, affiancato a quello schedato, è suggerita dai limiti a 'V' della muratura al disopra del piedritto.
Della finestra si conservano 2 o 3 conci dello stipite sinistro.

Piano 2

Materiali:
Trachite

Prospetto Particolare 2

Informazioni generali:
Orientamento: Sud-Est

Altezza (sx): 5.5
Altezza (c): 5.25
Altezza (dx): 5.0
Piani: 2
Piani medievali: 2
Fasi: 3
Fasi medievali: 1
% stratigrafia: 80.0
% stratigrafia medievale: 10.0
Complessità stratigrafica: 1
Restauro giunti e letti: Sì
Affidabilità: 3
Aree intonacate: No

Murature medievali:
Posa in opera:
corsi orizzontali e paralleli
Lavorazione:
pietre sbozzate
pietre sbozzate a squadro (A)
conci squadrati (A)
Finitura:
regolarizzata (A)
regolarizzata
spianata (A)

Note:
Il prospetto conserva resti di murature medievali solo nell'angolata sinistra e in una piccola porzione ad essa legata.

Piano 1

Materiali:
Trachite

Piano 2

Materiali:
Trachite

Complesso Architettonico 13

Informazioni generali:
Sito: 10103
Sigla: SFR
Funzione originaria: Residenziale
Funzione attuale: Residenziale

Definizione:
Isolato tra piazza Del Ghetto e via Degli Orti

Descrizione:
Il complesso, situato nel Terzo di Borgo, conserva due corpi di fabbrica con fasi costruttive medievali a vista.
Dall'osservazione della planimetria catastale appare costituito da edifici di dimensioni notevoli, rispetto al resto del tessuto edilizio del Borgo.

Conservazione:
Mediocre.

Corpo di Fabbrica 1



Informazioni generali:
Sito: 10103
CA: 13
Foglio catastale: 22
Particella: 694
Sigla: SFR
Tipologia: Civile
Specificare: Abitazioni
Funzione originaria: Residenziale
Funzione attuale: Residenziale
Stato di conservazione: buono
PP visibili: 3

Definizione:
Edificio civile in via degli Orti/ piazza del Ghetto

Descrizione:
Edificio a pianta quadrangolare; l'unico prospetto completamente libero è il fronte stradale su via degli Orti (PP3).
Gli altri prospetti sono visibili solo parzialmente a

causa di fabbricati addossati a Sud (PP1, coperto da un passaggio su volta) e ad Est (PP2, visibile alla base molto di scorcio in un chiasso e per gli ultimi due piani da una notevole distanza).
Le quote di base dei prospetti sono diverse poiché, come molti edifici del borgo, questo corpo di fabbrica è parzialmente addossato al banco roccioso.
Due fasi medievali sono state riconosciute sul PP3, la prima delle quali corrisponde verosimilmente alla prima del PP1;
sul PP2 troviamo numerose trasformazioni post-medievali, relative sia alle aperture sia ai paramenti; la parte inferiore, poco visibile dal chiasso, sembra più omogenea.
Le fasi 1-2 identificano un tipo edilizio con quattro accessi, due sul lato Nord e due sul lato Sud e almeno tre piani fuori terra.

Prospetto Particolare 1



Informazioni generali:
Orientamento: Sud
Altezza (dx): 3.2
Altezza (c): 3.2
Altezza (sx): 3.2
Piani: 1
Piani medievali: 1
Fasi: 3
Fasi medievali: 1
% stratigrafia: 90.0
% stratigrafia medievale: 75.0
Complessità stratigrafica: 1
Restauro giunti e letti: Sì
Affidabilità: 3
Aree intonacate: No

Murature medievali:
Posa in opera:
corsi orizzontali e paralleli
Lavorazione:
pietre sbozzate a squadro
conci squadrati ***(A)***
Finitura:
regolarizzata
spianata ***(A)***

Note:
Le fasi post-medievali consistono essenzialmente nella ricostruzione dell'angolata destra con arco di accesso al passaggio coperto e altri restauri limitati.

Piano 1

Materiali:
Trachite

Note:
L'arco al centro/sinistra ha subito un dissesto e un conseguente restauro; entrambi hanno l'estradosso generato da due archi ribassati.

CSX:
Fasi: 1, 2, 3
Apertura: Portale
Intradosso: A sesto ribassato
Estradosso: A sesto acuto

CDX:
Fasi: 1, 2, 3
Apertura: Portale
Intradosso: A sesto ribassato
Estradosso: A sesto acuto

Prospetto Particolare 2



Informazioni generali:
Orientamento: Est
Piani: 4
Piani medievali: 4
Fasi: 4
Fasi medievali: 2
Complessità stratigrafica: 3
Restauro giunti e letti: Sì
Affidabilità: 3
Aree intonacate: No

Murature medievali:
Posa in opera:
corsi orizzontali e paralleli
corsi non orizzontali e paralleli
Lavorazione:
pietre sbozzate a squadro
conci squadrati ***(A)***
Finitura:
regolarizzata
regolarizzata ***(A)***
spianata ***(A)***

Note:
Il prospetto è visibile soltanto per gli ultimi due piani, lasciati liberi dal fabbricato addossato a sud.
Da Est, nel piccolo chiasso tra i due CF, si intravede (molto di scorcio) una muratura ben conservata in

trachite su corsi orizzontali e paralleli, della quale non è possibile verificare se conservi aperture.
Fase 1: lacerti di muratura, angolata destra e lo stipite destro di una finestra al piano 3.
Fase 2: finestre architravate al piano 3 e 4 di morfologia diversa, una delle quali sfrutta lo stipite della finestra di fase 1.

Piano 1

Materiali:
Trachite

Piano 2

Materiali:
Trachite

Piano 3

Materiali:
Trachite

Note:
La finestra al centro ha un architrave rettangolare su imposte aggettanti;
quella a destra ha architrave rettangolare su imposte semplici e sfrutta lo stipite destro di una finestra di fase 1.

C:
Fasi: 2, 3, 4
Apertura: Finestra
Intradosso: Architrave
Estradosso: Architrave

DX:
Fasi: 1, 2, 3, 4
Apertura: Finestra
Intradosso: Architrave
Estradosso: Architrave

Piano 4

Materiali:
Trachite

Note:
L'architrave è monolitico e modanato ad arco sestiacuto.

CSX:
Fasi: 2
Apertura: Finestra
Intradosso: Architrave
Estradosso: Architrave

Prospetto Particolare 3



Informazioni generali:
Altezza (dx): 9.2
Altezza (c): 9.8
Piani: 3
Piani medievali: 3
Fasi: 4
Fasi medievali: 2
% stratigrafia: 90.0
% stratigrafia medievale: 35.0
Complessità stratigrafica: 2
Restauro giunti e letti: Sì
Affidabilità: 3
Aree intonacate: No

Murature medievali:
Posa in opera:
corsi orizzontali e paralleli
corsi non orizzontali e paralleli
Lavorazione:
pietre sbozzate a squadro
conci squadrati ***(A)***
Finitura:
regolarizzata
spianata ***(A)***

Note:
Fase 1: angolata sinistra fino a metà del piano 3 e paramento contiguo.
Fase 2: portali e paramento legato ad essi (addossato all'angolata sinistra); porzioni di paramento ai piani 2 e 3.
Non è possibile rilevare l'altezza della parte sinistra a causa dell'aggetto di un portalino.

Piano 1

Materiali:
Trachite

Note:
I portali hanno il piedritto centrale comune.
Dell'arco al centro/sinistra restano i piedritti e l'imposta (obliqua) sinistra.

Il portale al centro/destra sembra tipologicamente simile ai portali del PP1 ma la posa in opera abbastanza incerta fa pensare ad un reimpiego.

CSX:
Fasi: 2
Apertura: Portale

CDX:
Fasi: 2
Apertura: Portale
Intradosso: A sesto ribassato
Estradosso: A sesto acuto

Piano 2

Materiali:
Trachite

Piano 3

Materiali:
Trachite

Corpo di Fabbrica 2

Informazioni generali:
Sito: 10103
CA: 13
Foglio catastale: 22
Particella: 614
Sigla: SFR
Tipologia: Civile, Militare
Specificare: Abitazioni, cinta muraria
Funzione originaria: Residenziale, difensiva
Funzione attuale: Residenziale
Stato di conservazione: Mediocre
PP visibili: 3

Definizione:
Abitazione in via Degli Orti 12

Descrizione:
Abitazione a pianta quadrangolare posta all'angolo tra via Degli Orti e la Loggia del Pesce.
Sono visibili murature medievali nei prospetti 1, 2 e 3. Sul PP1 è visibile un portale tamponato. Questo prospetto presenta la parte destra completamente rivestita in cemento; il rivestimento invade parzialmente anche la parte sinistra, dove si conserva una porzione di muratura medievale.
Sul lato Sud si notano i resti di una cinta muraria precedente alla costruzione dell'edificio.
Complessivamente, le fasi dell'edificio sono così individuabili:
fase 1, costituita dalla cinta muraria; fase 2, costituita dall'edificio civile; fase 3, consistente nell'apertura del portale sul PP1 e della finestra sul PP3.

Prospetto Particolare 1

Informazioni generali:
Orientamento: Est
Altezza (sx): 3.0
Altezza (c): 5.0
Altezza (dx): 5.0
Piani: 1
Piani medievali: 1
Fasi: 4
Fasi medievali: 2
% stratigrafia: 50.0
% stratigrafia medievale: 25.0
Complessità stratigrafica: 1
Restauro giunti e letti: Sì
Affidabilità: 3
Aree intonacate: Sì

Murature medievali:
Posa in opera:
corsi orizzontali e paralleli
Lavorazione:
pietre sbozzate a squadro
conci squadrati ***(A)***
Finitura:
regolarizzata
spianata ***(A)***

Note:
Ampia parte del prospetto è intonacata e nella porzione a vista sono comunque presenti ampi restauri di giunti e letti in cemento.

Piano 1

Materiali:
Trachite

C:
Fasi: 2
Apertura: Portale
Intradosso: A sesto ribassato
Estradosso: A sesto acuto

Note:
Il portale è tamponato in fase 3.

Prospetto Particolare 2

Informazioni generali:
Orientamento: Nord
Altezza (sx): 7.0
Altezza (c): 7.0
Altezza (dx): 7.0
Piani: 2
Piani medievali: 2
Fasi: 6
Fasi medievali: 1
% stratigrafia: 80.0
% stratigrafia medievale: 35.0
Complessità stratigrafica: 1
Restauro giunti e letti: Sì
Affidabilità: 2
Aree intonacate: Sì

Murature medievali:
Posa in opera:
corsi orizzontali e paralleli
Lavorazione:
pietre sbozzate
pietre sbozzate a squadro

conci squadrati ***(A)***
Finitura:
regolarizzata
spianata ***(A)***

Note:
Non si conservano aperture medievali; i restauri e consolidamenti sono molto ampi e il prospetto è complessivamente molto compromesso da interventi ricostruttivi.

Piano 1

Materiali:
Trachite

Piano 2

Materiali:
Trachite

Prospetto Particolare 3

Informazioni generali:
Orientamento: Sud
Altezza (sx): 9.0
Altezza (c): 9.0
Altezza (dx): 9.0
Piani: 3
Piani medievali: 3
Fasi: 5
Fasi medievali: 2
% stratigrafia: 80.0
% stratigrafia medievale: 40.0
Complessità stratigrafica: 2
Restauro giunti e letti: Parziale
Affidabilità: 3
Aree intonacate: Sì

Murature medievali:
Posa in opera:
corsi orizzontali e paralleli
Lavorazione:
pietre sbozzate a squadro
conci squadrati ***(A)***
Finitura:
regolarizzata
spianata ***(A)***

Note:
Il piano 1 non è visibile a causa dell'addossamento di una scarpa.
Nella parte destra del prospetto si notano i resti di una probabile cinta muraria, precedente alla fase 1 del prospetto stesso.

Piano 2

Materiali:
Trachite

MSX:
Fasi: 2, 3, 4, 5
Apertura: Finestra

Note:
La finestra conserva solo gli stipiti: non è possibile definire il coronamento originario.

Piano 3

Materiali:
Trachite

MSX:
Fasi: 2
Apertura: Finestra

Note:
La finestra conserva solo gli stipiti: non è possibile definire il coronamento originario; attualmente è tamponata.

Complesso Architettonico 14

Informazioni generali:
Sito: 10103
Sigla: SFR
Funzione originaria: Residenziale
Funzione attuale: Residenziale

Definizione:
Complesso di edifici di abitazioni situato tra le vie S. Antonio, Sguazza, Lunga e Aldobrandeschi

Descrizione:
Il complesso si compone di due file di edifici a pianta rettangolare, col lato corto affacciato sulla strada. All'interno si trova uno spazio aperto non accessibile, per cui ciascun edificio mostra attualmente un solo prospetto libero.
L'orientamento è quello prevalente, Nord-Ovest/sud-est.

Conservazione:
Mediocre.

Corpo di Fabbrica 1

Informazioni generali:
Sito: 10103
CA: 14
Foglio catastale: 22
Particella: 665
Sigla: SFR
Tipologia: Civile
Specificare: Abitazioni
Funzione originaria: Residenziale
Funzione attuale: Residenziale
Stato di conservazione: medio
PP visibili: 2

Definizione:
Edificio di abitazioni in via Lunga 3

Descrizione:
Edificio a pianta quadrangolare, con un solo prospetto osservabile, a sud-Ovest su via Lunga (l'altro, Nord-Ovest, non conserva murature medievali).
La parte occidentale del corpo di fabbrica si presenta illeggibile a causa di un restauro di giunti e letti che invade la faccia dei conci, e presenta aperture post-medievali.
Potrebbe trattarsi di due fabbricati diversi.
Si conservano due portali dalla geometria piuttosto incerta, legati (anche se in presenza di zeppe) ad una muratura in conci di trachite sbozzati a squadro e ad una finestra attualmente priva di coronamento.
La muratura prosegue su tutti e tre i piani dell'edificio, tagliata in vari punti per inserire le aperture attuali.

Prospetto Particolare 1



Informazioni generali:
Orientamento: Sud-Ovest
Altezza (dx): 8.8
Altezza (c): 8.3
Altezza (sx): 7.9
Piani: 3
Piani medievali: 3
Fasi: 5
Fasi medievali: 2
% stratigrafia: 70.0
% stratigrafia medievale: 30.0
Complessità stratigrafica: 2
Restauro giunti e letti: Sì
Affidabilità: 1
Aree intonacate: Sì

Murature medievali:
Posa in opera:
corsi orizzontali e paralleli
Lavorazione:
pietre sbozzate a squadro
Finitura:
regolarizzata
regolarizzata ***(A)***
spianata ***(A)***

Note:
Fase 1: portale al centro/destra al piano1, finestra e paramenti murari
Fase 2: portale in posizione medio/destra

Piano 1

Materiali:
Trachite

Note:
La finestra conserva gli stipiti e il davanzale; il portalino ha il piedritto destro (che le due aperture condividono) rimaneggiato per l'inserimento del portale di fase 2.

C:

Fasi: 1, 2, 3, 4, 5
Apertura: Portalino
Intradosso: A tutto sesto
Estradosso: A sesto acuto

CDX:
Fasi: 1
Apertura: Finestra
Intradosso:
Estradosso:

MDX:
Fasi: 1, 2, 3, 4, 5
Apertura: Portale
Intradosso: A sesto ribassato
Estradosso: A sesto acuto

Piano 2

Materiali:
Trachite

Piano 3

Materiali:
Trachite

Corpo di Fabbrica 2

Informazioni generali:
Sito: 10103
CA: 14
Foglio catastale: 22
Particella: 678
Sigla: SFR
Tipologia: Civile
PP visibili: 2

Cronologia:
Posteriore a: 3

Definizione:
Edificio di abitazioni in via Lunga 23

Descrizione:
Edificio a pianta rettangolare, col lato corto (PP1, sud-Ovest) su via Lunga; il prospetto Nord-Est, con un solo piano fuori terra poiché il corpo di fabbrica è costruito contro roccia, è quasi completamente intonacato e non sembra conservare fasi edilizie medievali.
Anche il portale sul PP1 è immerso in una muratura post-medievale, se non costruito riutilizzando elementi più antichi.

Prospetto Particolare 1



Informazioni generali:
Orientamento: Sud-Ovest
Altezza (dx): 7.2
Altezza (c): 7.1
Altezza (sx): 7.0
Piani: 3
Piani medievali: 1
Fasi: 3
Fasi medievali: 1
% stratigrafia: 90.0
% stratigrafia medievale: 15.0
Complessità stratigrafica: 1
Restauro giunti e letti: Sì
Affidabilità: 1
Aree intonacate: No

Murature medievali:
conci squadrati ***(A)***
Finitura:
spianata ***(A)***

Note:
Il prospetto conserva soltanto il portale al piano 1, che tuttavia potrebbe essere frutto del reimpiego di materiale più antico.

Piano 1

Materiali:
Trachite

Note:
Tutta la parte destra è compromessa da interventi successivi; la ghiera presenta un'incisione lineare continua in corrispondenza dell'estradosso, che sembrerebbe una preparazione per modificarne il profilo e renderlo a tutto sesto.

DX:
Fasi: 1, 2, 3
Apertura: Portale
Intradosso: A tutto sesto
Estradosso: A sesto acuto

Corpo di Fabbrica 3

Informazioni generali:
Sito: 10103
CA: 14

Foglio catastale: 22
Particella: 677
Sigla: SFR
Tipologia: Civile
Specificare: Abitazioni
Funzione originaria: Residenziale
Funzione attuale: Residenziale
Stato di conservazione: Pessimo
PP visibili: 2

Cronologia:
Anteriore a: 2

Definizione:
Edificio civile in via Lunga 15-17

Descrizione:
Edificio a pianta rettangolare, col fronte stradale su via Lunga (sud-Ovest, PP1) costituito dal lato corto. Conserva una porzione di muratura al piano 2 e un portale architravato su mensole a gola al piano 1, fuori squadro e non allineato, planimetricamente, al prospetto.
Anche la costruzione del piano 3, forse al disopra di una copertura a doppio spiovente, non è a filo col paramento medievale ma in sottosquadro.
Il rapporto stratigrafico col CF2 interessa le fasi post-medievali di quest'ultimo.

Prospetto Particolare 1



Informazioni generali:
Orientamento: Sud-Ovest
Altezza (dx): 7.5
Altezza (c): 7.35
Altezza (sx): 7.3
Piani: 3
Piani medievali: 2
Fasi: 5
Fasi medievali: 2
% stratigrafia: 80.0
% stratigrafia medievale: 20.0
Complessità stratigrafica: 2
Restauro giunti e letti: Parziale
Affidabilità: 1
Aree intonacate: Sì

Murature medievali:
Posa in opera:
corsi orizzontali e paralleli
corsi non orizzontali e paralleli
Lavorazione:
pietre sbozzate
pietre sbozzate a squadro
pietre sbozzate a squadro ***(A)***
conci squadrati
conci squadrati ***(A)***
Finitura:
regolarizzata
regolarizzata ***(A)***
spianata ***(A)***

Note:
Fase 1: paramento murario a destra, piano 2
Fase 2: portale architravato al piano 1
La varietà delle lavorazioni e finitura presenti in paramento e angolata fa supporre la messa in opera di materiale di reimpiego.

Piano 1

Materiali:
Trachite

SX:
Fasi: 2, 3, 4, 5
Apertura: Portale
Intradosso: Architrave
Estradosso: Architrave

Piano 2

Materiali:
Trachite

Note:
Si conserva soltanto una porzione di muratura nella parte centrale/destra e angolata destra.

Complesso Architettonico 15

Informazioni generali:
Sito: 10103
Sigla: SFR
Funzione originaria: Residenziale
Funzione attuale: Residenziale

Definizione:
Complesso situato tra via Lunga e via Degli Orti

Descrizione:
Il complesso conserva tre corpi di fabbrica con fasi edilizie medievali.

Conservazione:
Mediocre.

Corpo di Fabbrica 1

Informazioni generali:
Sito: 10103
CA: 15
Foglio catastale: 22
Particella: 687
Tipologia: Civile
Specificare: Abitazioni
Funzione originaria: Residenziale
Funzione attuale: Residenziale
Stato di conservazione: Mediocre
PP visibili: 3

Definizione:
Edificio di abitazioni in via Lunga 16-20

Descrizione:
Il corpo di fabbrica, situato all'estremità sud-est del complesso architettonico, comprende due particelle catastali.
Conserva due prospetti con murature medievali, e due portali sul lato sud-Ovest (PP2).
Le condizioni di leggibilità sono disomogenee, a causa di restauri parziali, localizzati soprattutto ai piani inferiori e sul prospetto sud-est.
La conservazione è mediocre a causa dei numerosi interventi sulle aperture.

Prospetto Particolare 1



Informazioni generali:
Orientamento: Sud-Est
Altezza (dx): 3.45
Altezza (c): 4.6
Altezza (sx): 5.6
Piani: 2
Piani medievali: 1
Fasi: 3
Fasi medievali: 1
% stratigrafia: 30.0
% stratigrafia medievale: 20.0
Complessità stratigrafica: 1
Restauro giunti e letti: Parziale
Affidabilità: 1
Aree intonacate: No

Murature medievali:
Posa in opera:
corsi orizzontali e paralleli
Lavorazione:
pietre sbozzate a squadro
conci squadrati ***(A)***
Finitura:
regolarizzata
spianata ***(A)***

Note:
Fase 1: paramento murario nella parte bassa del prospetto, con un consolidamento in giunti e letti che invade parzialmente la superficie dei conci.

Piano 1

Materiali:
Trachite

Prospetto Particolare 2



Informazioni generali:
Orientamento: Sud-Ovest
Altezza (dx): 5.6
Altezza (c): 9.8
Altezza (sx): 9.5
Piani: 4
Piani medievali: 4
Fasi: 6
Fasi medievali: 2
% stratigrafia: 60.0
% stratigrafia medievale: 50.0
Complessità stratigrafica: 2
Restauro giunti e letti: Parziale
Affidabilità: 2
Aree intonacate: No

Murature medievali:
Posa in opera:
corsi orizzontali e paralleli
Lavorazione:
pietre sbozzate a squadro
conci squadrati
conci squadrati ***(A)***
Finitura:
regolarizzata
spianata
spianata ***(A)***

Note:
La maggior parte dei paramenti visibili e i due portali al piano 1 appartengono alla fase 1; la finestra al piano 3 alla fase 2.

Piano 1

Materiali:
Trachite

Note:
Il portale al centro ha la ghiera rimontata, quello al centro/destra conserva soltanto la parte sinistra dell'arco.
Visibile anche il piedritto centrale tra i due.

C:
Fasi: 1, 2, 3, 4, 5
Apertura: Portale

CDX:
Fasi: 1
Apertura: Portalino

Piano 2

Materiali:
Trachite

MSX:
Fasi: 1, 2, 3, 4, 5, 6
Apertura: Finestra
Intradosso: Architrave
Estradosso: Architrave

Piano 3

Materiali:
Trachite (fasi 1 e 2)

MSX:
Fasi: 1, 2, 3, 4, 5, 6
Apertura: Finestra
Intradosso: Architrave
Estradosso: Architrave

Piano 4

Materiali:
Trachite

Corpo di Fabbrica 2

Informazioni generali:
Sito: 10103
CA: 15
Foglio catastale: 22
Particella: 680
Sigla: SFR
Tipologia: Civile
Specificare: Abitazioni
Funzione originaria: Residenziale
Funzione attuale: Residenziale
Stato di conservazione: medio
PP visibili: 1

Cronologia:
Anteriore a: 3

Definizione:
Edificio residenziale in via Lunga 2-4

Descrizione:
Del corpo di fabbrica è visibile un solo prospetto, nel quale le murature medievali si concentrano nella porzione inferiore. L'edificio è stato rimaneggiato in età moderna, con l'inserimento di un portale e la ricostruzione di murature ai piani 2 e 3, che erano forse già in crollo.

Prospetto Particolare 1

Informazioni generali:
Orientamento: Nord-Est
Altezza (sx): 9.0
Altezza (c): 9.0
Altezza (dx): 9.0
Piani: 3
Piani medievali: 1
Fasi: 4
Fasi medievali: 2
% stratigrafia: 80.0
% stratigrafia medievale: 30.0
Complessità stratigrafica: 1
Restauro giunti e letti: Sì
Affidabilità: 2
Aree intonacate: No

Murature medievali:
Posa in opera:
corsi non orizzontali e paralleli
Lavorazione:
pietre sbozzate
conci squadrati ***(A)***
Finitura:
regolarizzata
spianata ***(A)***

Note:
La finestra al piano 1 appare reinserita in una seconda fase medievale, alla quale si attribuisce anche la fase 1 del CF3.

Piano 1

Materiali:
Trachite

CSX:
Fasi: 2, 3, 4
Apertura: Finestra
Intradosso: Architrave
Estradosso: Architrave

DX:
Fasi: 1, 2, 3, 4
Apertura: Portale
Intradosso: Architrave
Estradosso: Architrave

Corpo di Fabbrica 3

Informazioni generali:
Sito: 10103
CA: 15
Foglio catastale: 22
Particella: 680
Sigla: SFR
Tipologia: Civile, produttiva
Specificare: Abitazione/ bottega
Funzione originaria: Residenziale, produttiva
Funzione attuale: Residenziale
Stato di conservazione: buono
PP visibili: 2

Definizione:
Edificio all'angolo tra via Lunga e Piazza del Borgo

Cronologia:
Posteriore a: 2

Descrizione:
L'edificio presenta al piano 1 una muratura in blocchi tendenzialmente squadrati, anche se apparecchiati con giunti e letti piuttosto ampi.
Le murature dei piani 2 e 3 sono invece in conci sbozzati e sbozzati a squadro ed erano probabilmente intonacate a partire dalla cornice marcapiano che si trova al limite superiore della muratura in conci spianati.
Il restauro di giunti e letti è particolarmente invasivo ai piani 2 e 3 e rende la muratura quasi illeggibile.
Sull'architrave del portalino a destra del PP1 è presente un archipendolo a bassorilievo, ad indicare, con tutta probabilità, la residenza di un maestro costruttore o la sede di una corporazione di costruttori.

Prospetto Particolare 1

Informazioni generali:
Orientamento: Nord-Est
Altezza (sx): 9.0
Altezza (c): 9.0
Altezza (dx): 9.0
Piani: 3
Piani medievali: 3
Fasi: 4
Fasi medievali: 1
% stratigrafia: 70.0
% stratigrafia medievale: 60.0
Complessità stratigrafica: 2
Restauro giunti e letti: Sì
Affidabilità: 3
Aree intonacate: No

Murature medievali:
Posa in opera:
corsi orizzontali e paralleli
Lavorazione:
pietre sbozzate a squadro
conci squadrati
conci squadrati ***(A)***
Finitura:
regolarizzata
spianata
spianata ***(A)***

Note:
La fase 1 del CF3 corrisponde alla fase 2 del CF2, come si evince dalle affinità stilistiche e tecnologiche esistenti tra le finestre.

Piano 1

Informazioni generali:
Cornici marcapiano

Materiali:

Trachite

SX:
Fasi: 1
Apertura: Portale
Intradosso: Architrave
Estradosso: Architrave

C:
Fasi: 1
Apertura: Finestra
Intradosso: Architrave
Estradosso: Architrave

DX:
Fasi: 1
Apertura: Portalino
Intradosso: Architrave
Estradosso: Architrave

Piano 2

Informazioni generali:
Mensola modanata

Materiali:
Trachite

Note:
Mensola posizionata in basso a destra del piano 2; serviva per l'alloggio dei pali su cui stendere i panni di lana tinti o follati. Appartiene alla fase 3, post-medievale.

Piano 3

Materiali:
Trachite

Prospetto Particolare 2

Informazioni generali:
Orientamento: Nord-Ovest
Altezza (sx): 9.0
Altezza (c): 10.0
Altezza (dx): 11.0
Piani: 3
Piani medievali: 3
Fasi: 5
Fasi medievali: 2
Complessità stratigrafica: 3
Restauro giunti e letti: Sì
Affidabilità: 3
Aree intonacate: No

Murature medievali:
Posa in opera:
corsi orizzontali e paralleli
Lavorazione:
pietre sbozzate
pietre sbozzate a squadro
conci squadrati
conci squadrati ***(A)***
Finitura:
regolarizzata
spianata
spianata ***(A)***

Note:
Le murature medievali conservate sono localizzate al piano 1 in basso a sinistra (fase 1) e al piano 2 in basso a destra (fase 2).
Il prospetto conserva al piano 3 soltanto l'angolata sinistra.

Piano 1

Informazioni generali:
Cornici marcapiano

Materiali:
Trachite

Note:
La cornice è visibile soltanto in angolata poiché in parte asportata e abrasa

Piano 2

Materiali:
Trachite

Note:
La mensola è analoga a quella del PP1 (fase 3)

Piano 3

Materiali:
Trachite

Complesso Architettonico 16

Informazioni generali:
Sito: 10103
Sigla: SFR
Funzione originaria: Residenziale
Funzione attuale: Residenziale

Definizione:
Isolato tra via Lunga e via Degli Orti, nel Terzo di Borgo.

Descrizione:
Il complesso sorge su una caduta naturale di quota.
Almeno uno degli edifici conservati presenta l'accesso ai quartieri abitativi (mediante portali di dimensioni ridotte) su via Lunga e, presumibilmente, quello ad ambienti di servizio costruiti contro roccia sulla piazza del Ghetto.

Conservazione:
media

Corpo di Fabbrica 1

Informazioni generali:
Sito: 10103
CA: 16
Foglio catastale: 22
Particella: 713
Sigla: SFR
Tipologia: Civile
Specificare: Abitazioni
Funzione originaria: Residenziale
Funzione attuale: Residenziale
Stato di conservazione: medio
PP visibili: 2

Definizione:
Edificio di abitazioni in via Lunga 28

Descrizione:
Edificio su via Lunga, di cui sono visibili due prospetti: quello su via Lunga (sud-Ovest, PP1), che conserva murature medievali, e quello opposto (Nord-Ovest) su via degli Orti.
Dei tre piani del corpo di fabbrica, solo il primo conserva un paramento murario e un portalino.

Prospetto Particolare 1



Informazioni generali:
Orientamento: Sud-Est
Altezza (dx): 7.6
Altezza (c): 7.35
Altezza (sx): 7.0
Piani: 3
Piani medievali: 1
Fasi: 4
Fasi medievali: 2
% stratigrafia: 60.0
% stratigrafia medievale: 50.0
Complessità stratigrafica: 1
Restauro giunti e letti: Sì
Affidabilità: 2
Aree intonacate: No

Murature medievali:
Posa in opera:
corsi orizzontali e paralleli
Lavorazione:
pietre sbozzate a squadro
pietre sbozzate a squadro ***(A)***
conci squadrati ***(A)***
Finitura:
regolarizzata
regolarizzata***(A)***
spianata ***(A)***

Note:
Fase 1: paramento al piano 1
Fase 2: portalino (larghezza m. 0.9)

Piano 1

Materiali:
Trachite

Note:
Il paramento ha posa in opera e pezzatura diverse a partire dal sesto corso dal basso e fino all'estradosso dell'arco: i corsi sono meno regolari, i conci di dimensioni minori.

SX:
Fasi: 2, 3, 4
Apertura: Portalino
Intradosso: A sesto ribassato
Estradosso: A sesto ribassato

Corpo di Fabbrica 2

Informazioni generali:
Sito: 10103
CA: 16
Foglio catastale: 22
Particella: 712
Sigla: SFR
Tipologia: Civile
Specificare: Abitativa
Funzione originaria: Residenziale
Funzione attuale: Residenziale
Stato di conservazione: fase 1: mediocre; fase 2: medio
PP visibili: 3

Definizione:
Edificio civile in via Lunga 22-26

Descrizione:
Edificio a pianta rettangolare, con accessi sui due lati lunghi, affacciati su via Lunga (PP1, Nord-Est) e piazza del Ghetto (PP2, sud-Ovest).
Il terzo prospetto (Nord-Ovest) conserva probabilmente solo le angolate, mentre il paramento appare ricostruito in età moderna, forse in seguito ai dissesti ancora leggibili nell'inclinazione dell'angolo Nord dell'edificio.
Una fase medievale riconoscibile si trova sul PP2, e consiste in un portale, ello stipite di un secondo e piccole porzioni di angolata e paramento.
I piani superiori sono frutto di una ricostruzione successiva alla fase 1, caratterizzata da architravi carenati (a timpano con profili superiori arrotondati);
sul PP1 queste finestre sono legate a conci e bozze di dimensioni non omogenee e con orizzontamenti irregolari, mentre sul PP2 finestre della stessa tipologia sono legate ad una muratura più regolare per pezzatura e posa in opera.

Prospetto Particolare 1



Informazioni generali:
Orientamento: Nord-Est
Altezza (dx): 6.1
Altezza (c): 5.3
Altezza (sx): 4.4
Piani: 2
Piani medievali: 2
Fasi: 5
Fasi medievali: 1
% stratigrafia: 80.0
% stratigrafia medievale: 55.0
Complessità stratigrafica: 1
Restauro giunti e letti: Sì
Affidabilità: 1
Aree intonacate: Sì

Murature medievali:
Posa in opera:
corsi orizzontali e paralleli
corsi non orizzontali e paralleli
Lavorazione:
pietre sbozzate
pietre sbozzate a squadro
pietre sbozzate a squadro ***(A)***
conci squadrati ***(A)***
Finitura:
regolarizzata
spianata ***(A)***

Note:
Le aperture di fase 1 sono tipologicamente simili a quelle di fase 2 del PP2 (forse quattrocentesche);
su questo prospetto sono legate ad una muratura più omogenea per posa in opera, lavorazione e pezzatura.

Piano 1

Materiali:
Trachite

Note:
La luce del portalino a sinistra rimane invariata fino alla fase 5, sebbene n fase 3 (post-medievale) venga posto in opera, sotto quello carenato, un architrave liscio.
Del portalino al centro è visibile solo lo stipite sinistro, in quello a destra l'architrave è sostituito.

SX:
Fasi: 1, 2, 3, 4, 5
Apertura: Portalino
Intradosso: Architrave
Estradosso: Architrave

CSX:
Fasi: 1, 2, 3
Apertura: Portalino

DX:
Fasi: 1, 2, 3, 4, 5
Apertura: Portalino

Piano 2

Materiali:
Trachite

Note:
Architrave carenato ed elementi verticali negli stipiti

MSX:
Fasi: 1, 2, 3, 4, 5
Apertura: Finestra
Intradosso: Architrave
Estradosso: Architrave

Prospetto Particolare 2



Informazioni generali:
Orientamento: Sud-Ovest
Altezza (dx): 7.5
Altezza (c): 8.2
Altezza (sx): 8.2
Piani: 3
Piani medievali: 3
Fasi: 5
Fasi medievali: 2
% stratigrafia: 40.0
% stratigrafia medievale: 25.0
Complessità stratigrafica: 2
Restauro giunti e letti: Sì
Affidabilità: 3
Aree intonacate: Sì

Murature medievali:
Posa in opera:
corsi orizzontali e paralleli
corsi non orizzontali e paralleli
orizzontamenti irregolari
Lavorazione:
pietre sbozzate
pietre sbozzate a squadro
conci squadrati ***(A)***
Finitura:
regolarizzata
spianata ***(A)***

Note:
Fase 1: piano 1
Fase 2: piano 2, probabilmente corrisponde alla fase 1 del PP1.
Tutta la parte sinistra del prospetto è restaurata o con consistenti residui di intonaco e illeggibile

Piano 1

Materiali:
Trachite

Note:
Del portale a sinistra resta solo lo stipite sinistro; quello al centro è parzialmente tamponato per creare un'apertura più piccola, ha giunti e letti dello stipite sinistro restaurati e residui di intonaco nella ghiera.

SX:
Fasi: 1
Apertura: Portale

CDX:
Fasi: 1, 2
Apertura: Portale
Intradosso: A tutto sesto
Estradosso: A sesto acuto

Piano 2

Materiali:
Trachite

Note:
La finestra a destra ha architrave carenato, elementi verticali negli stipiti e imposte molto sottili (vedi PP1 piano 2).

CDX:
Fasi: 2, 3, 4, 5
Apertura: Finestra
Intradosso: Architrave
Estradosso: Architrave

DX:
Fasi: 2, 3, 4
Apertura: Finestra
Intradosso: Architrave
Estradosso: Architrave

Complesso Architettonico 17

Informazioni generali:
Sito: 10103
Sigla: SFR
Funzione originaria: Residenziale
Funzione attuale: Residenziale

Definizione:
Isolato situato tra le vie Aldobrandeschi, S. Antonio, Lunga.

Descrizione:
Il complesso è composto da corpi di fabbrica a pianta quadrangolare, con i lati corti a costituire il fronte stradale degli edifici.
Conserva due fabbricati con fasi edilizie medievali, adiacenti ma difficilmente collocabili in sequenza stratigrafica a causa di recenti ricostruzioni delle murature del CF2.

Conservazione:
Mediocre.

Corpo di Fabbrica 1

Informazioni generali:
Sito: 10103
CA: 17
Foglio catastale: 22
Particella: 723
Sigla: SFR
Tipologia: Civile
Funzione attuale: Residenziale
Stato di conservazione: Mediocre
PP visibili: 2

Cronologia:
Anteriore a: 2

Definizione:
Edificio civile in via Aldobrandeschi 7

Descrizione:
Del fabbricato sono visibili solo due prospetti a causa dell'addossamento di corpi di fabbrica a Nord e Ovest.
Dall'osservazione del prospetto Nord-Ovest (PP1), l'unico a conservare tracce di una fase costruttiva medievale, è evidente che in origine l'edificio fosse meno esteso verso sud-Ovest: restano infatti un paramento privo di aperture e la sua angolata destra, cui si appoggia l'ampliamento post-medievale del fabbricato.
Ai piani 1 e 2, in corrispondenza del corpo di fabbrica originario, è addossato un edificio successivo.
Lo stato di conservazione è mediocre, date le incisive trasformazioni post-medievali dell'edificio, ma la leggibilità è buona, vista l'assenza di restauri recenti.

Prospetto Particolare 1



Informazioni generali:
Orientamento: Nord-Ovest
Altezza (dx): 9.9
Altezza (c): 10.0
Piani: 4
Piani medievali: 4
Fasi: 4
Fasi medievali: 1
% stratigrafia: 75.0
% stratigrafia medievale: 30.0
Complessità stratigrafica: 1
Restauro giunti e letti: No
Affidabilità: 3
Aree intonacate: No

Murature medievali:
Posa in opera:
corsi orizzontali e paralleli
Lavorazione:
pietre sbozzate a squadro
conci squadrati ***(A)***
Finitura:
regolarizzata
spianata ***(A)***

Note:
I piani 1 e 2 sono parzialmente coperti da un CF addossato e non conservano murature medievali nella parte a vista.

Piano 1

Piano 2

Piano 3

Materiali:
Trachite

Note:
Conservato il piedritto sinistro e un'imposta obliqua, destinata verosimilmente a sostenere un corona-

mento ad arco.

C:
Fasi: 1
Apertura: Finestra

Piano 4

Informazioni generali:
Buche pontaie

Materiali:
Trachite

Note:
Due pontaie tamponate, in allineamento orizzontale

Corpo di Fabbrica 2

Informazioni generali:
Sito: 10103
CA: 17
Foglio catastale: 22
Particella: 720
Sigla: SFR
Tipologia: Civile
Funzione attuale: Residenziale
Stato di conservazione: Mediocre
PP visibili: 4

Cronologia:
Posteriore a: 1

Definizione:
Edificio civile in via Aldobrandeschi 1 (via S. Antonio 22)

Descrizione:
Sono visibili quattro prospetti, due dei quali conservano murature medievali.
Il corpo di fabbrica sorge su un dislivello della roccia di base, per cui conta tre piani sul PP1 e due sul PP2.
IL prospetto Nord-Ovest (PP1) presenta un paramento con corsi obliqui, presumibilmente a causa di un dissesto statico di cui non rimane traccia suL PP2.

Prospetto Particolare 1



Informazioni generali:
Orientamento: Nord-Ovest
Altezza (dx): 7.45
Altezza (c): 7.4
Altezza (sx): 6.9
Piani: 3
Piani medievali: 2
Fasi: 3
Fasi medievali: 1
% stratigrafia: 90.0
% stratigrafia medievale: 30.0
Complessità stratigrafica: 1
Restauro giunti e letti: Sì
Affidabilità: 3
Aree intonacate: No

Murature medievali:
Posa in opera:
corsi orizzontali e paralleli
Lavorazione:
pietre sbozzate a squadro
conci squadrati ***(A)***
Finitura:
regolarizzata
spianata ***(A)***

Note:
il prospetto conserva una porzione di muratura nella parte bassa, che raggiunge (soltanto con l'angolata) il piano 2.
Il paramento in basso a destra, cui è legato lo stipite di un'apertura, ha un andamento obliquo, forse a causa di un cedimento (angolata ricostruita).

Piano 1

Materiali:
Trachite

Note:
Non è possibile definire il tipo di apertura, poiché se ne conserva solo parte dello stipite sinistro.
Un architrave in peperino è sovrapposto a quello dell'accesso attuale.

CSX:
Fasi: 1

Piano 2

Materiali:
Trachite

Prospetto Particolare 2



Informazioni generali:
Orientamento: Nord-Est
Altezza (dx): 6.75
Altezza (c): 6.05
Altezza (sx): 4.45
Piani: 3
Piani medievali: 2
Fasi: 4
Fasi medievali: 1
% stratigrafia: 90.0
% stratigrafia medievale: 20.0
Complessità stratigrafica: 1
Restauro giunti e letti: Sì
Affidabilità: 3
Aree intonacate: No

Murature medievali:
Posa in opera:
corsi orizzontali e paralleli
Lavorazione:
pietre sbozzate a squadro
conci squadrati ***(A)***
Finitura:
regolarizzata
spianata ***(A)***

Note:
Il prospetto mostra solo una piccola porzione di muratura medievale, in basso a destra; a questa si addossa, forse in seguito a un crollo, un paramento in conci sbozzati e frequenti zeppature in laterizio (post-medievale).

Piano 1

Materiali:
Trachite

Piano 2

Materiali:
Trachite

Note:
Conserva alcuni conci dell'angolata destra.

Complesso Architettonico 18

Informazioni generali:
Sito: 10103
Sigla: SFR
Responsabile: De Falco
Funzione originaria: Residenziale
Funzione attuale: Residenziale

Definizione:
Compleso di edifici residenziali nella piazza del Borgo

Descrizione:
Il complesso sorge sulla piazza del Borgo, ad Est della chiessa di Sant'Agostino.
Composto da sei corpi di fabbrica, appare relativamente estraneo al tessuto urbanistico del Borgo, caratterizzato da complessi di forma abbastanza regolare, allungata e orientati Nord-Ovest/sud-est.
Conserva due edifici con murature e accessi medievali: il CF1, a sud, interessato da un forte dissesto e quasi completamente ricostruito, e il CF2 a Nord-Est, con due fasi, la più antica delle quali è individuata sulla base di un lacerto di paramento sul PP2.
Il CF3 costituisce un interessante lacerto di una cinta difensiva precedente alla fortificazione del Borgo e riferibile probabilmente alla prima fase nota della chiesa di S. Agostino/S. Michele che è attestata nel secolo XII.

Conservazione:
Mediocre.

Corpo di Fabbrica 1

Informazioni generali:
Sito: 10103
CA: 18
Foglio catastale: 22
Particella: 639
Sigla: SFR
Tipologia: Civile
Specificare: Abitazioni
Funzione originaria: Residenziale
Funzione attuale: Residenziale
PP visibili: 2

Definizione:
Edificio civile nella piazza del Borgo 1-3

Descrizione:
Edificio a pianta quadrangolare; conserva dell'impianto medievale soltanto i resti di tre aperture (due portali e una finestra, per un'elevazione originaria di almeno due piani) sul prospetto sud.
Le aperture sono fortemente inclinate verso Est a causa di un forte dissesto.
Successivamente l'edificio è stato quasi interamente ricostruito (si rileva la presenza di conci di reimpiego nel tamponamento del portale destro), conservando gli elementi architettonici e raccordando l'inclinazione degli stipiti (forse anche di resti del paramento) alla ricostruzione.

Osservazioni:
Sul prospetto Ovest dell'edificio in CA 13, all'angolo tra via degli Orti e piazza del Borgo, si notano i resti di una finestra architravata (probabilmente quattrocentesca) che hanno la stessa inclinazione delle aperture di fase 1 di questo CF.

Prospetto Particolare 1



Informazioni generali:
Orientamento: Est
Altezza (dx): 8.6
Altezza (c): 6.1
Altezza (sx): 4.3
Piani: 2
Piani medievali: 2
Fasi: 4
Fasi medievali: 1
% stratigrafia: 90.0
% stratigrafia medievale: 20.0
Complessità stratigrafica: 1
Restauro giunti e letti: Sì
Affidabilità: 1
Aree intonacate: No

Murature medievali:
conci squadrati
conci squadrati ***(A)***
Finitura:
spianata ***(A)***

Note:
Di fase 1 restano soltanto i due portali con piedritto centrale comune, alcuni conci di raccordo tra le ghiere degli archi e lo stipite della finestra.
Forse qualche corso della muratura nella parte sinistra.
Alcuni conci squadrati e spianati, molto simili a quelli delle aperture, si trova nei tamponamenti.

Piano 1

Materiali:
Trachite

Note:
La morfologia degli archi non è attendibile a causa del dissesto e delle modifiche al profilo: sicuramente rimaneggiato quello di sinistra, che ha tutti i cunei in soprasquadro e l'estradosso completamente risagomato.

CSX:
Fasi: 1
Apertura: Portale
Intradosso: A sesto ribassato

DX:
Fasi: 11
Apertura: Portale
Intradosso: A sesto ribassato
Estradosso: A sesto ribassato

Piano 2

Materiali:
Trachite

Note:
Conserva solo lo stipite sinistro

CDX:
Fasi: 1
Apertura: Finestra

Corpo di Fabbrica 2

Informazioni generali:
Sito: 10103
CA: 18
Foglio catastale: 22
Particella: 636
Sigla: SFR
Tipologia: Civile
Specificare: Abitazioni
Funzione originaria: Residenziale
Funzione attuale: Residenziale
Stato di conservazione: medio
PP visibili: 3

Cronologia:
Posteriore a: 3

Definizione:
Edificio di abitazioni in piazza del Borgo 6

Descrizione:
Corpo di fabbrica a pianta poligonale irregolare. I tre prospetti visibili sono consolidati con cemento in giunti e letti. Il prospetto Nord-Est (PP 1) presenta tre accessi (un portale centrale e due portalini). Il portalino di sinistra appare frutto di una ricostruzione, probabilmente appartenente ad una fase medievale tarda. Gli altri due prospetti presentano un paramento analogo al PP1 ma non presentano aperture.

Prospetto Particolare 1



Informazioni generali:
Orientamento: Nord-Est
Altezza (dx): 6.5
Altezza (c): 6.8
Altezza (sx): 7.1
Piani: 3
Piani medievali: 3
Fasi: 3
Fasi medievali: 2
% stratigrafia: 90.0
% stratigrafia medievale: 50.0
Complessità stratigrafica: 1
Restauro giunti e letti: Sì
Affidabilità: 3
Aree intonacate: No

Murature medievali:
Posa in opera:
corsi orizzontali e paralleli
Lavorazione:
pietre sbozzate a squadro
conci squadrati
conci squadrati ***(A)***
Finitura:
regolarizzata
spianata
spianata ***(A)***

Note:
Sono stati considerati appartenenti alla fase 1 i due accessi al centro e destra e la muratura immediatamente al disopra degli archi.

Piano 1

Materiali:
Trachite

Note:
Il portalino a destra è successivo, forse frutto di una ricostruzione 'in stile'.

SX:

Fasi: 2, 3
Apertura: Portalino
Intradosso: A tutto sesto
Estradosso: A sesto acuto

C:
Fasi: 1, 2, 3
Apertura: Portale
Intradosso: A sesto ribassato
Estradosso: A sesto acuto

DX:
Fasi: 1, 2
Apertura: Portale
Intradosso: A sesto acuto
Estradosso: A sesto ribassato

Note:
L'estradosso degli archi centrale e destro è a sesto acuto-ribassato. E'possibile inoltre che al posto del portale sinistro si trovasse un portalino architravato, anche se la documentazione materiale è estremamente esigua.

Piano 2

Materiali:
Trachite

Piano 3

Materiali:
Trachite

Prospetto Particolare 2



Informazioni generali:
Altezza (dx): 6.5
Piani: 3
Piani medievali: 2
Fasi: 4
Fasi medievali: 3
% stratigrafia: 90.0
% stratigrafia medievale: 40.0
Complessità stratigrafica: 1
Restauro giunti e letti: Sì
Affidabilità: 2
Aree intonacate: No

Murature medievali:
Posa in opera:
corsi orizzontali e paralleli
Lavorazione:
pietre sbozzate a squadro
conci squadrati ***(A)***
Finitura:
regolarizzata
spianata ***(A)***

Note:
Il prospetto non conserva aperture medievali.

Piano 1

Materiali:
Trachite

Piano 2

Materiali:
Trachite

Piano 3

Materiali:
Trachite

Prospetto Particolare 3

Informazioni generali:
Orientamento: Nord-Ovest
Altezza (sx): 6.5
Altezza (dx): 6.5
Piani: 3
Piani medievali: 3
Fasi: 4
Fasi medievali: 1
% stratigrafia: 70.0
% stratigrafia medievale: 60.0
Complessità stratigrafica: 1
Restauro giunti e letti: Sì
Affidabilità: 3
Aree intonacate: No

Murature medievali:
Posa in opera:
corsi orizzontali e paralleli
Lavorazione:
pietre sbozzate a squadro
conci squadrati
conci squadrati ***(A)***
Finitura:
regolarizzata
spianata
spianata ***(A)***

Note:
Il prospetto non conserva aperture medievali

Piano 1

Materiali:
Trachite

Piano 2

Materiali:
Trachite

Piano 3

Materiali:
Trachite

Corpo di Fabbrica 3

Informazioni generali:
Sito: 10103
CA: 18
Foglio catastale: 22
Particella: 637
Sigla: SFR
Tipologia: Militare
Specificare: Muro di cinta
Funzione originaria: Difensiva
Funzione attuale: Residenziale
PP Visibili: 1

Definizione:
Possibile resto di un muro di cinta collegato alla chiesa di S. Michele / Sant'Agostino

Cronologia:
Anteriore a: 2

Descrizione:
Resti di una muratura continua priva di aperture, dell'altezza di 7.3 metri. La muratura presenta blocchi sbozzati e poligonali, apparecchiati in corsi ondulati e paralleli.
La relazione stratigrafica tra questo muro e il CF2 fa pensare che potrebbe trattarsi dei resti di un muro di cinta con andamento curvo (in pianta) e ascrivibile alla fase di XI-XII secolo della chiesa di S. Michele - S. Agostino.
La sua preesistenza all'urbanizzazione trecentesca del Borgo è ulteriormente testimoniata dall'assenza di allineamento di questo prospetto con la griglia urbanistica di XIV secolo.
La muratura medievale è localizzata in alto a destra nel prospetto della particella 637 (unico PP visibile).

Prospetto Particolare 1

Informazioni generali:
Orientamento: Est
Altezza (sx): 7.8
Altezza (c): 7.6
Altezza (dx): 7.3
Piani: 3
Piani medievali: 3
Fasi: 6
Fasi medievali: 2
% stratigrafia: 90.0
% stratigrafia medievale: 40.0
Complessità stratigrafica: 2
Restauro giunti e letti: Sì
Affidabilità: 3
Aree intonacate: No

Murature medievali:
Posa in opera:
corsi non orizzontali e paralleli
poligonale
Lavorazione:
pietre spaccate
pietre sbozzate
pietre sbozzate a squadro
Finitura:
regolarizzata
spianata

Note:
La presenza di blocchi spianati forse è relativa ad un particolare tipo di 'spaccatura', piuttosto che ad una finitura.
La fase 2 è conservata solo limitatamente, a sinistra del taglio per l'inserimento del portale al civico 5.

Piano 1

Materiali:
Trachite (fase 2)

Piano 2

Materiali:
Trachite (fase 1)

Piano 3

Materiali:
Trachite (fase 1)

Complesso Architettonico 19

Informazioni generali:
Sito: 10103
Sigla: SFR
Funzione originaria: Residenziale, militare
Funzione attuale: Residenziale

Definizione:
Complesso architettonico situato all'estremità occidentale del Terzo di Castello.

Descrizione:
Il complesso comprende la cosiddetta 'Porta Postierla', relativa al circuito murario di XII secolo, e un edificio di abitazioni in via Diacceto.
Entrambi i corpi di fabbrica hanno subito l'addossamento di edifici successivi e restauri recenti.

Conservazione:
medio

Corpo di Fabbrica 1



Informazioni generali:
Sito: 10103
CA: 19
Foglio catastale: 22
Particella: 206
Sigla: SFR
Tipologia: Civile
Specificare: Abitazioni
Funzione originaria: Residenziale, artigianale
Funzione attuale: Residenziale
Stato di conservazione: buono
PP visibili: 2

Definizione:
Edificio di abitazioni in via Diacceto 4-8

Descrizione:
Edificio di abitazioni su via Diacceto; conserva fasi edilizie medievali su entrambi i prospetti liberi (nord, PP1; sud-est, PP2).

Il PP2 restituisce il primo impianto leggibile, con due accessi (un portale e un portalino sopraelevato), due finestre al piano 2 e la traccia di una copertura a doppio spiovente.
Sul prospetto Nord, che ha subito l'addossamento post-medievale di un profferlo con porticato e la creazione di un ingresso, resta un lacerto di muratura.

Osservazioni:
La destinazione artigianale - commerciale dell'edificio è suggerita dalla presenza sul PP2, accanto ad un ampio portale, di un portalino rialzato di accesso ai piani superiori del fabbricato, con destinazione abitativa.

Prospetto Particolare 1



Informazioni generali:
Altezza (dx): 3.0
Altezza (c): 3.0
Altezza (sx): 3.0
Piani: 3
Piani medievali: 2
Fasi: 3
Fasi medievali: 1
% stratigrafia: 40.0
% stratigrafia medievale: 25.0
Complessità stratigrafica: 1
Restauro giunti e letti: Sì
Affidabilità: 2
Aree intonacate: No

Murature medievali:
Posa in opera:
corsi orizzontali e paralleli
Lavorazione:
pietre sbozzate a squadro
conci squadrati ***(A)***
Finitura:
regolarizzata
spianata ***(A)***

Note:
Le altezze sono misurate dalla quota superiore del

profferlo, in corrispondenza dell'attuale accesso al piano 2.
Il paramento è in corsi regolari, con presenza di rare zeppe; si conserva anche una porzione dell'angolata sinistra.

Piano 1

Piano 2

Materiali:
Trachite

Prospetto Particolare 2



Informazioni generali:
Orientamento: Sud-Est
Altezza (dx): 9.1
Altezza (c): 9.6
Altezza (sx): 9.9
Piani: 3
Piani medievali: 2
Fasi: 5
Fasi medievali: 1
% stratigrafia: 90.0
% stratigrafia medievale: 60.0
Complessità stratigrafica: 2
Restauro giunti e letti: Sì
Affidabilità: 3
Aree intonacate: No

Murature medievali:
Posa in opera:
corsi orizzontali e paralleli
Lavorazione:
pietre sbozzate a squadro
pietre sbozzate a squadro ***(A)***
conci squadrati ***(A)***
Finitura:
regolarizzata
spianata ***(A)***

Note:
Il prospetto conserva una discreta leggibilità della fase edilizia medievale, nonostante gli interventi di rialzamento e realizzazione di nuove aperture.
La fase 1 individua la muratura e le aperture ai piani 1 e 2 (aperture modificate tranne il portale a sinistra).

Piano 1

Materiali:
Trachite

Note:
La curva dell'estradosso di entrambi i portali è data dall'incrocio di due archi ribassati.

C:
Fasi: 1, 2, 3, 4, 5
Apertura: Portale
Intradosso: A tutto sesto
Estradosso: A sesto acuto

DX:
Fasi: 1
Apertura: Portalino
Intradosso: A tutto sesto
Estradosso: A sesto acuto

Piano 2

Materiali:
tachite

Note:
L'estradosso di entrambi gli archi è dato dall'incrocio di due archi ribassati.

CSX:
Fasi: 1, 2, 3
Apertura: Finestra
Intradosso: A sesto ribassato
Estradosso: A sesto acuto

CDX:
Fasi: 1, 2, 3
Apertura: Finestra
Intradosso: A sesto ribassato
Estradosso: A sesto acuto

Corpo di Fabbrica 2

Informazioni generali:
Sito: 10103
CA: 19
Foglio catastale: 22
Particella: 193
Sigla: SFR
Tipologia: Militare
Specificare: Porta castrense
Funzione originaria: Porta castrense
Funzione attuale: Residenziale
Stato di conservazione: buono
PP visibili: 2

Definizione:

Porta Postierla

Descrizione:
Porta fortificata del circuito di XII secolo.
Rimaneggiata e sopraelevata in fasi successive; si conserva il passaggio di accesso, a cavallo di via Ripa.
Sul prospetto esterno (PP1) si osservano i resti di una muratura 'guelfa', successivamente inglobati in una muratura continua.
Murature medievali sono presenti anche nel prospetto interno Nord (PP2).

Prospetto Particolare 1



Informazioni generali:
Altezza (dx): 11.0
Altezza (c): 14.1
Altezza (sx): 11.4
Piani: 5
Piani medievali: 3
Fasi: 5
Fasi medievali: 2
% stratigrafia: 60.0
% stratigrafia medievale: 50.0
Complessità stratigrafica: 2
Restauro giunti e letti: Sì
Affidabilità: 3
Aree intonacate: Sì

Murature medievali:
Posa in opera:
corsi orizzontali e paralleli
Lavorazione:
pietre sbozzate
pietre sbozzate a squadro
conci squadrati ***(A)***
Finitura:
bugnata ***(A)***
regolarizzata
regolarizzata ***(A)***

Piano 1

Materiali:
Trachite

Note:
Il piano 1 è ad un livello inferiore rispetto alla strada e non conserva aperture medievali.

Piano 2

Materiali:
Trachite

SX:
Fasi: 2, 3, 4, 5
Apertura: Portale
Intradosso: Architrave
Estradosso: Architrave

Note:
La porta 'Postierla' nella redazione conservata presenta una grande apertura con architrave monolitico sostenuto da mensole a profilo curvilineo.

Piano 3

Informazioni generali:
Merlature

Materiali:
Trachite

Note:
Conservati i resti di un parapetto merlato (quattro merli), successivamente tamponato.

Prospetto Particolare 2



Informazioni generali:
Orientamento: Sud-Ovest
Altezza (dx): 2.75
Altezza (c): 2.9
Altezza (sx): 2.0
Piani: 1
Piani medievali: 1
Fasi: 2
Fasi medievali: 1
% stratigrafia: 100.0

% stratigrafia medievale: 90.0
Complessità stratigrafica: 1
Restauro giunti e letti: No
Affidabilità: 3
Aree intonacate: No

Murature medievali:
Posa in opera:
corsi orizzontali e paralleli
Lavorazione:
pietre sbozzate a squadro
pietre sbozzate a squadro ***(A)***
conci squadrati ***(A)***
Finitura:
regolarizzata
regolarizzata ***(A)***

Piano 1

Materiali:
Trachite

Note:
Presso lo stipite della porta si conserva l'incavo per l'arresto di un palo di chiusura a sezione quadrata, il cui alloggio di scorrimento si trova sullo stipite opposto.

Complesso Architettonico 20

Informazioni generali:
Sito: 10103
Sigla: SFR
Funzione originaria: Residenziale, produttiva
Funzione attuale: Residenziale

Definizione:
Isolato compreso tra via Di Mezzo, via Carolina, via Delle Mura e la Pieve.

Descrizione:
Complesso situato nella parte sud-orientale del Terzo di Castello, adiacente alla Pieve.
Si tratta del complesso meglio conservato del sito: al suo interno sono stati individuati nove corpi di fabbrica (in condizioni diverse di leggibilità e conservazione), la maggior parte di tipo residenziale.
Il blocco di edifici, collegati in due casi da passaggi coperti, racchiude via del Fondaccio; in questa strada si trova una struttura (CF7) presumibilmente destinata ad un uso produttivo legato alla siderurgia.
Gli accessi ai corpi di fabbrica si trovano perlopiù su via del Fondaccio e via Carolina.

Conservazione:
Buono.

Osservazioni:
Sono riconoscibili tipologie edilizie articolate, relative ad una destinazione residenziale e mercantile ed ascrivibili ad una committenza di notevoli disponibilità economiche.

Corpo di Fabbrica 1



Informazioni generali:
Sito: 10103
CA: 20
Foglio catastale: 22
Particella: 321
Sigla: SFR
Tipologia: Civile

Specificare: Abitativa
Funzione originaria: Residenziale
Funzione attuale: Residenziale
Stato di conservazione: Mediocre
PP visibili: 2

Definizione:
Edificio civile in via di Mezzo 4

Descrizione:
Corpo di fabbrica situato tra via di Mezzo e via Carolina.
La fase medievale, leggibile sul prospetto Nord-Ovest su via di Mezzo (PP1), individua un edificio di due piani con un almeno un accesso rialzato al piano 1 e due finestre al piano 2.
Lo stato di conservazione e leggibilità non consente la definizione più esauriente di un tipo edilizio: il prospetto è in parte intonacato, le aperture originarie modificate., le murature tagliate per l'apertura di nuovi accessi e finestre.
IL prospetto sud-Ovest è completamente intonacato; di quello Nord-Est è visibile una piccola parte a causa dell'addossamento di un corpo di fabbrica adiacente, con muratura in laterizi.

Prospetto Particolare 1



Informazioni generali:
Orientamento: Nord-Ovest
Altezza (dx): 11.6
Altezza (c): 9.1
Altezza (sx): 8.1
Piani: 4
Piani medievali: 2
Fasi: 5
Fasi medievali: 1
% stratigrafia: 60.0
% stratigrafia medievale: 35.0
Complessità stratigrafica: 2
Restauro giunti e letti: No
Affidabilità: 1
Aree intonacate: Sì

Murature medievali:

Posa in opera:
corsi orizzontali e paralleli
Lavorazione:
pietre sbozzate a squadro
pietre sbozzate a squadro ***(A)***
conci squadrati ***(A)***
Finitura:
regolarizzata
spianata ***(A)***

Piano 1

Materiali:
Trachite

Note:
Il portalino in posizione medio/sinistra conserva soltanto l'architrave.
la finestra è probabilmente frutto di un intervento post-medievale e conserva soltanto l'architrave e lo stipite sinistro.

MSX:
Fasi: 1
Apertura: Portalino
Intradosso: Architrave
Estradosso: Architrave

CDX:
Fasi: 2
Apertura: Finestra
Intradosso: Architrave
Estradosso: Architrave

DX:
Fasi: 1
Apertura: Portale
Intradosso: A tutto sesto
Estradosso: A sesto acuto

Piano 2

Materiali:
Trachite

Note:
La finestra in posizione medio/sinistra conserva soltanto lo stipite sinistro; di altezza maggiore rispetto alla finestra centrale, potrebbe trattarsi di un portalino.

MSX:
Fasi: 1
Apertura: Finestra

C:
Fasi: 1
Apertura: Finestra
Intradosso: A tutto sesto
Estradosso: A sesto acuto

Corpo di Fabbrica 2

Informazioni generali:

Sito: 10103
CA: 20
Foglio catastale: 22
Particella: 322
Sigla: SFR
Tipologia: Civile
Specificare: Abitazione
Funzione attuale: Residenziale
Stato di conservazione: PP1 buono; PP2 pessimo
PP visibili: 2

Definizione:
Edificio civile in via Carolina 25

Descrizione:
Edificio a pianta quadrangolare, con accessi su via Carolina.
Le due fasi medievali descrivono un edificio con almeno tre accessi, due finestre al piano 2 (fase 1) e altre due al piano 3.
La disposizione delle finestre è simmetrica.
Gli accessi sono stati molto rimaneggiati, presumibilmente al momento dell'aggancio del passaggio su volta su via del Fondaccio; su questo lato (PP2) il paramento alla base sembra coerente con l'angolata-piedritto del PP1, benché privo di rapporti con essa a causa di interventi successivi.

Prospetto Particolare 1



Informazioni generali:
Orientamento: Ovest
Altezza (dx): 9.75
Altezza (c): 9.0
Altezza (sx): 8.3
Piani: 3
Piani medievali: 3
Fasi: 5
Fasi medievali: 2
% stratigrafia: 90.0
% stratigrafia medievale: 55.0
Complessità stratigrafica: 2
Restauro giunti e letti: Sì
Affidabilità: 3
Aree intonacate: No

Murature medievali:
Posa in opera:
corsi orizzontali e paralleli
Lavorazione:
pietre sbozzate
pietre sbozzate a squadro
conci squadrati ***(A)***
Finitura:
regolarizzata
spianata
spianata ***(A)***

Note:
Fase 1: piedritti dei portali, negativo di un terzo accesso al centro, angolata destra, aperture e paramento al piano 2.
Fase 2: paramento murario e aperture al piano 3, rimontaggio della parte sommitale dei piedritti e dell'arco del portalino
Fase 3 (post-medievale): ricostruzione dell'arco al centro/destra.

Piano 1

Materiali:
Trachite

Note:
Il portale in posizione medio/destra di fase 1 conserva solo il piedritto destro (comune al portalino); l'arco attuale, ricostruito in fase 3 (post-medievale) reimpiega cunei di varia provenienza, tra cui uno a martello.
Della fase 1, nel portalino a destra, restano solo i piedritti mentre l'arco sembra rimontato in fase 2, alla luce delle asimmmetrie rilevate nella parte superiore dei piedritti.
Dell'apertura al centro resta soltanto il negativo di un arco.

C:
Fasi: 1
Apertura: Portale

MDX:
Fasi: 1, 2, 3, 4, 5
Apertura: Portale
Intradosso: A sesto ribassato

DX:
Fasi: 1, 2, 3,
Apertura: Portalino
Intradosso: A tutto sesto
Estradosso: A sesto acuto

Piano 2

Materiali:
Trachite

CSX:
Fasi: 1, 2, 3, 4, 5
Apertura: Finestra
Intradosso: Architrave

Estradosso: Architrave

CDX:
Fasi: 1, 2, 3, 4, 5
Apertura: Finestra
Intradosso: Architrave
Estradosso: Architrave

Piano 3

Materiali:
Trachite

Note:
Della finestra al centro/destra resta lo stipite destro; meglio conservata la finestra al centro/sinistra, cui manca solo lo stipite destro.

CSX:
Fasi: 2, 3, 4
Apertura: Finestra
Intradosso: Architrave
Estradosso: Architrave

CDX:
Fasi: 2, 3, 4
Apertura: Finestra
Intradosso: Architrave
Estradosso: Architrave

Prospetto Particolare 2



Informazioni generali:
Orientamento: Sud
Altezza (dx): 3.4
Altezza (c): 3.8
Altezza (sx): 4.7
Piani: 1
Piani medievali: 1
% stratigrafia: 75.0
% stratigrafia medievale: 20.0
Complessità stratigrafica: 1
Restauro giunti e letti: Parziale
Affidabilità: 1
Aree intonacate: Sì

Murature medievali:
Posa in opera:
corsi non orizzontali e paralleli
Lavorazione:
pietre sbozzate
conci squadrati ***(A)***
Finitura:
regolarizzata
spianata ***(A)***

Note:
Il prospetto si trova sotto volta; conserva lacerti di paramento probabilmente contemporanei alla fase 1 del PP1 (i corsi alla base hanno gli stessi letti di posa dell'angolata del PP1).
Residui di intonaco in giunti e letti.

Piano 1

Materiali:
Trachite

Corpo di Fabbrica 3



Informazioni generali:
Sito: 10103
CA: 20
Foglio catastale: 22
Particella: 323, 333
Sigla: SFR
Tipologia: Civile
Funzione attuale: Residenziale
Stato di conservazione: Pessimo
PP visibili: 1

Definizione:
Edificio di abitazioni in via del Fondaccio 5-7

Descrizione:
Edificio a pianta quadrangolare col lato corto, comprendente gli accessi, su via del Fondaccio (sud, PP1).
Alla particella corrisponde, probabilmente, la porzione intonacata del corpo di fabbrica, mentre il lato Est è individuato dalla particella 333.
Il rivestimento ha risparmiato il portale sinistro, in peperino con mensole modanate a gola e architrave decorato a bassorilievo con scena di caccia.
Un altro portale si trova nella parte destra del PP1, analogo per il soggetto raffigurato e la tecnica.

Prospetto Particolare 1



Informazioni generali:
Orientamento: Sud
Altezza (dx): 7.5
Altezza (c): 7.6
Altezza (sx): 7.85
Piani: 3
Piani medievali: 1
Fasi: 3
Fasi medievali: 1
% stratigrafia: 30.0
% stratigrafia medievale: 5.0
Complessità stratigrafica: 1
Restauro giunti e letti: Sì
Affidabilità: 1
Aree intonacate: Sì
Posa in opera:
corsi orizzontali e paralleli

Note:
I due architravi appaiono molto simili per soggetto ed esecuzione ma probabilmente il destro, che poggia su mensole a gola con un aggetto a forma di S, è reimpiegato in una fase successiva.

Piano 1

Materiali:
Trachite

Note:
Il portale a sinistra (per quanto sia possibile valutarlo, dato che è completamente immerso nel rivestimento) appare caratterizzato da una posa in opera più accurata: stipiti in conci squadrati, alternati lungo/corto e mensole semplici.
Il portale a destra, anch'esso rialzato sul piano stradale, ha gli stipiti formati da elementi verticali, solidali con la muratura post-medievale.

SX:
Fasi: 1, 2, 3
Apertura: Portale
Intradosso: Architrave
Estradosso: Architrave

DX:
Fasi: 2
Apertura: Portale
Intradosso: Architrave
Estradosso: Architrave

Corpo di Fabbrica 4

Informazioni generali:
Sito: 10103
CA: 20
Foglio catastale: 22
Particella: 326
Sigla: SFR
Tipologia: Civile
Funzione originaria: Residenziale, artigianale
Funzione attuale: Residenziale
Stato di conservazione: Mediocre
PP visibili: 0

Definizione:
Edificio di abitazioni in via Fondaccio 4-6

Descrizione:
Edificio con un solo prospetto libero (Nord-Ovest, PP1).
La fase medievale è piuttosto ben leggibile al piano 1, nonostante i restauri recenti e i cambiamenti apportati alle aperture, mentre al piano 2 si conserva soltanto lo stipite di una finestra.
L'edificio, ad almeno due piani, si apriva sulla strada con tre ampi portali sestiacuti, quello a sinistra leggermente più alto degli altri.

Osservazioni:
La funzione artigianale è suggerita dalla presenza dei tre accessi.

Prospetto Particolare 1



Informazioni generali:
Orientamento: Nord-Ovest
Altezza (dx): 6.0

Altezza (c): 6.0
Altezza (sx): 6.0
Piani: 2
Piani medievali: 2
Fasi: 3
Fasi medievali: 1
% stratigrafia: 85.0
% stratigrafia medievale: 65.0
Complessità stratigrafica: 1
Restauro giunti e letti: Sì
Affidabilità: 2
Aree intonacate: Sì

Murature medievali:
Posa in opera:
corsi orizzontali e paralleli
Lavorazione:
pietre sbozzate a squadro
conci squadrati
conci squadrati ***(A)***
Finitura:
regolarizzata
spianata
spianata ***(A)***

Piano 1

Materiali:
Trachite

Note:
Il portale centrale ha piedritti monolitici e la ghiera coperta dal cemento; quello a destra è stato tamponato nella parte inferiore e trasformato in finestra.

SX:
Fasi: 1, 2, 3
Apertura: Portale
Intradosso: A tutto sesto
Estradosso: A sesto acuto

C:
Fasi: 1, 2, 3
Apertura: Portale
Intradosso: A tutto sesto
Estradosso: A sesto acuto

DX:
Fasi: 1, 2,
Apertura: Portale
Intradosso: A tutto sesto
Estradosso: A sesto acuto

Piano 2

Materiali:
Trachite

Note:
Conserva solo lo stipite destro, sfruttato dalla finestra attuale.

CDX:
Fasi: 1
Apertura: Finestra

Corpo di Fabbrica 5

Informazioni generali:
Sito: 10103
CA: 20
Foglio catastale: 22
Particella: 328, 329
Sigla: SFR
Tipologia: Civile
Specificare: Abitazione
Funzione originaria: Residenziale
Funzione attuale: Residenziale
Stato di conservazione: Mediocre
PP visibili: 1

Cronologia:
Posteriore a: 4, 6

Definizione:
Edificio in via Fondaccio 8-10

Descrizione:
Il corpo di fabbrica presenta un solo prospetto visibile (Nord-Ovest, PP1); conserva i resti di una fase edilizia medievale, con murature in conci di trachite ai piani 1 e 2 e un portale al piano 1.
Èindividuato da due particelle ma al piano 1 la muratura è continua, mentre al piano 2 le murature post-medievali indicano la posteriorità del rialzamento della parte est.

Osservazioni:
Il rapporto stratigrafico col CF4 non è perfettamente leggibile a causa dell'impianto di illuminazione, che copre il punto di contatto.

Prospetto Particolare 1



Informazioni generali:
Orientamento: Nord-Ovest
Altezza (dx): 6.1
Altezza (c): 7.9
Altezza (sx): 7.75
Piani: 3
Piani medievali: 2

Fasi: 5
Fasi medievali: 1
% stratigrafia: 90.0
% stratigrafia medievale: 30.0
Complessità stratigrafica: 2
Restauro giunti e letti: Sì
Affidabilità: 2
Aree intonacate: No

Murature medievali:
Posa in opera:
corsi orizzontali e paralleli
Lavorazione:
pietre sbozzate a squadro
pietre sbozzate a squadro ***(A)***
conci squadrati ***(A)***
Finitura:
bugnata ***(A)***
regolarizzata
spianata
spianata ***(A)***

Note:
Fase 1: porzioni di muratura al piano 1 e 2, portale al piano 1

Piano 1

Materiali:
Trachite

Note:
Conserva la ghiera, lo stipite destro e pochi conci del sinistro.

CSX:
Fasi: 1
Apertura: Portale
Intradosso: A tutto sesto
Estradosso: A sesto acuto

Piano 2

Materiali:
Trachite

Corpo di Fabbrica 6

Informazioni generali:
Sito: 10103
CA: 20
Foglio catastale: 22
Particella: 329
Sigla: SFR
Tipologia: Civile
Stato di conservazione: buono
PP visibili: 1

Cronologia:
Anteriore a: 5

Definizione:
Edificio civile in via del Fondaccio, tra i civici 8 e 10

Descrizione:
Il corpo di fabbrica corrisponde ad un pilastro all'angolo Nord-Est del CF5; è stato isolato perché interpretato come terminazione di un setto murario orientato Nord-Ovest/sud-est.
Nel prospetto su via di mezzo, l'unico visibile, ha un andamento planimetrico leggermente diverso dai CF adiacenti, che gli si appoggiano.
La larghezza è di m. 0.6.

Osservazioni:
Potrebbe trattarsi di un 'casalino', un muro costruito per delimitare dei lotti fabbricabili, cui venivano successivamente addossati gli edifici.

Prospetto Particolare 1

Informazioni generali:
Altezza (c): 3.6
Complessità stratigrafica: 1
Restauro giunti e letti: Sì
Affidabilità: 3
Aree intonacate: No

Murature medievali:
conci squadrati ***(A)***
Finitura:
bugnata ***(A)***
spianata ***(A)***

Piano 1

Materiali:
Trachite

Corpo di Fabbrica 7

Informazioni generali:
Sito: 10103
CA: 20
Foglio catastale: 22
Particella: 333
Sigla: SFR
Tipologia: Civile, Produttiva
Specificare: Abitazioni, officine
Funzione originaria: Residenziale, artigianale
Funzione attuale: Residenziale
Stato di conservazione: buono
PP visibili: 2

Definizione:
Edificio di abitazioni in via del Fondaccio 9

Descrizione:
Edificio di tre piani (attualmente due) su via del Fondaccio.
Il prospetto che conserva i due portali medievali si trova a Nord-Est, sotto un passaggio voltato (PP1).
Il prospetto sud-est (PP2) conserva due fasi medievali, con due finestre allineate in verticale al piano 2 e 3 (rispettivamente di fase 1 e 2) ed una finestrina di fase 2 al piano 2, nonché la traccia di una copertura a doppio spiovente.
Il PP2 sembra aver subito dei dissesti verso sud, cui

si è ovviato con la costruzione di un piccolo contrafforte a scarpa.
Uno dei portali conserva sull'architrave un bassorilievo raffigurante un'incudine.
La particella attuale corrisponde all'accorpamento di più corpi di fabbrica.
Lo stato di conservazione si considera buono, nonostante il contrafforte e la stilatura completa di giunti e letti.

Osservazioni:
La presenza dell'incudine a bassorilievo, unitamente all'ampiezza di uno dei portali, fa attribuire all'edificio un uso produttivo/commerciale, oltre che residenziale, legato ad attività siderurgiche.

Prospetto Particolare 1



Informazioni generali:
Orientamento: Nord-Est
Altezza (dx): 7.7
Altezza (c): 8.8
Altezza (sx): 8.5
Piani: 1
Piani medievali: 1
Fasi: 3
Fasi medievali: 1
% stratigrafia: 90.0
% stratigrafia medievale: 70.0
Complessità stratigrafica: 1
Restauro giunti e letti: Sì
Affidabilità: 3
Aree intonacate: No

Murature medievali:
Posa in opera:
corsi orizzontali e paralleli
Lavorazione:
pietre sbozzate a squadro
conci squadrati ***(A)***
Finitura:
regolarizzata
spianata ***(A)***

Note:
Le fasi successive alla prima (portali, paramento murario e angolata sinistra) riguardano la costruzione del CF su volta (il taglio per gli arconi di sostegno) e il tamponamento dei portali.

Piano 1

Materiali:
Trachite

Note:
Il portale in posizione medio/sinistra reca il bassorilievo con incudine, larghezza m. 1.60; larghezza del portale medio/destra m. 1.05.

MSX:
Fasi: 1
Apertura: Portale
Intradosso: Architrave
Estradosso: Architrave

MDX:
Fasi: 1
Apertura: Portale
Intradosso: Architrave
Estradosso: Architrave

Prospetto Particolare 2



Informazioni generali:
Orientamento: Sud-Est
Altezza (dx): 8.5
Altezza (c): 8.8
Altezza (sx): 7.7
Piani: 3
Piani medievali: 3
Fasi: 4
Fasi medievali: 2
% stratigrafia: 90.0
% stratigrafia medievale: 60.0
Complessità stratigrafica: 2
Restauro giunti e letti: Sì
Affidabilità: 3
Aree intonacate: No

Murature medievali:
pietre sbozzate a squadro
conci squadrati ***(A)***
Posa in opera:
corsi orizzontali e paralleli
Finitura:
regolarizzata
spianata ***(A)***

Note:
Fase 1: angolata al piano 1, paramento e finestra al piano 2, paramento nella parte destra del piano 3.
Fase 2: ricostruzione parziale delle murature al piano 2 e 3, finestrina al piano 2 e finestra al piano 3.
Le due finestre sono allineate in verticale (quella al piano 2 è più ampia e leggermente spostata a sinistra), con un solo corso della muratura a separarle.
Il restauro di giunti e letti non consente osservazioni molto accurate.
Le altezze sinistra e centrale corrispondono grossomodo alla quota originaria del prospetto di fase 1-2.

Piano 1

Materiali:
Trachite

Piano 2

Materiali:
Trachite

CSX:
Fasi: 1
Apertura: Finestra
Intradosso: Architrave

C:
Fasi: 2
Apertura: Feritoia
Intradosso: Architrave
Estradosso: Architrave

Piano 3

Materiali:
Trachite

CSX:
Fasi: 2
Apertura: Finestra
Intradosso: Architrave
Estradosso: Architrave

Corpo di Fabbrica 8



Informazioni generali:
Sito: 10103
CA: 20
Foglio catastale: 22
Particella: 337
Sigla: SFR
Tipologia: Civile
Funzione attuale: Residenziale
Stato di conservazione: Mediocre
PP visibili: 2

Definizione:
Edificio di abitazioni in via del Fondaccio 18

Descrizione:
La planimetria del corpo di fabbrica non è determinabile con certezza: il PP1 (Ovest), nonostante l'addossamento del CF su volta, non mostra interruzioni significative, mentre il PP2 è in gran parte intonacato ed ha coperture differenti.
Conserva a vista una piccola percentuale dell'edificio medievale, che consente comunque di distinguere almeno due fasi: la prima conservata solo alla base dei prospetti e consistente nelle angolate, la seconda con gli stipiti di un portale sul PP1.
Le parti a vista hanno subito un consolidamento di giunti e letti in cemento.

Prospetto Particolare 1





Informazioni generali:
Orientamento: Ovest
Altezza (dx): 9.2
Altezza (c): 9.1
Altezza (sx): 3.0
Piani: 3
Piani medievali: 2
Fasi: 5
Fasi medievali: 2
% stratigrafia: 90.0
% stratigrafia medievale: 10.0
Complessità stratigrafica: 2
Restauro giunti e letti: Sì
Affidabilità: 1
Aree intonacate: No

Murature medievali:
Posa in opera:
corsi orizzontali e paralleli
corsi non orizzontali e paralleli
Lavorazione:
pietre sbozzate a squadro
conci squadrati
Finitura:
bugnata ***(A)***
regolarizzata
spianata ***(A)***

Note:
Gran parte del prospetto è coperto dal CF su volto addossato all'angolo Nord-Ovest.
Conserva parte delle angolate destra e sinistra (fase 1), dei lacerti di muratura nella parte centrale e gli stipiti di un portale (fase 2).
Materiali più antichi sembrano riutilizzati nel portale (conci a bugnato rustico) e nella muratura di fase 2 (rari conci spianati).
A destra del prospetto al piano 2 c'è traccia di uno spiovente, che potrebbe individuare la copertura di fase 2.

Piano 1

Materiali:
Trachite

Note:
La parte superiore degli stipiti e l'architrave del portale appartengono ad una fase post-medievale; l'apertura è ancora in uso.

CDX:
Fasi: 2, 3, 4, 5
Apertura: Portale

Prospetto Particolare 2



Informazioni generali:
Altezza (dx): 6.35
Altezza (c): 7.3
Altezza (sx): 7.45
Piani: 2
Piani medievali: 1
Fasi: 7
Fasi medievali: 2
% stratigrafia: 25.0
% stratigrafia medievale: 5.0
Complessità stratigrafica: 1
Restauro giunti e letti: Sì
Affidabilità: 1
Aree intonacate: No

Murature medievali:
Posa in opera:
corsi orizzontali e paralleli
Lavorazione:
pietre sbozzate a squadro
conci squadrati ***(A)***
Finitura:
bugnata ***(A)***
regolarizzata
spianata ***(A)***

Note:
Il prospetto conserva di fase 1 l'angolata/piedritto (di un'apertura non più esistente) a sinistra al piano 1, tagliata per l'inserimento dell'arcone di sostegno del CF su volta (datazione incisa: 1641).

In fase 2 soltanto una piccola porzione di muratura sotto il ballatoio dell'accesso attuale; i corsi di questo paramento non coincidono con quelli dell'angolata.

Piano 1

Materiali:
Trachite

Note:
Conservato solo lo stipite/angolata a sinistra, per otto corsi: non è possibile definire il tipo.

DX:
Fasi: 1

Corpo di Fabbrica 9

Informazioni generali:
Sito: 10103
CA: 20
Foglio catastale: 22
Particella: 325
Sigla: SFR
Tipologia: Civile
Specificare: Abitativa
Funzione originaria: Residenziale
Funzione attuale: Residenziale
Stato di conservazione: Mediocre
PP visibili: 3

Definizione:
Edificio civile in via Carolina 31

Descrizione:
Corpo di fabbrica a pianta rettangolare, situato di fronte alla navata sinistra della pieve.
Sui prospetti non intonacati i giunti e i letti sono molto restaurati ma si individuano due fasi medievali: della prima sono ancora visibili solo piccole porzioni di paramento murario, della seconda restano un portale ed una finestra sul PP1 (sud-est, prospiciente la Pieve).

Prospetto Particolare 1



Informazioni generali:
Orientamento: Sud-Est
Altezza (dx): 10.6
Altezza (c): 11.0
Altezza (sx): 8.8
Piani: 3
Piani medievali: 3
Fasi: 5
Fasi medievali: 2
% stratigrafia: 90.0
% stratigrafia medievale: 35.0
Complessità stratigrafica: 2
Restauro giunti e letti: Sì
Affidabilità: 1
Aree intonacate: No

Murature medievali:
Posa in opera:
corsi orizzontali e paralleli
Lavorazione:
pietre sbozzate a squadro
conci squadrati ***(A)***
Finitura:
bugnata ***(A)***
regolarizzata
spianata ***(A)***

Piano 1

Materiali:
tachite

Note:
Il portalino reimpiega dei cunei d'arco ed ha l'intradosso tagliato.

C:
Fasi: 2
Apertura: Portalino
Estradosso: A sesto acuto

Piano 2

Materiali:
Trachite

Note:
visibili tre conci dello stipite destro

DX:
Fasi: 2
Apertura: Finestra

Piano 3

Materiali:
Trachite

Prospetto Particolare 2



Informazioni generali:
Orientamento: Nord-Ovest
Altezza (dx): 4.3
Altezza (c): 3.7
Altezza (sx): 3.2
Piani: 1
Piani medievali: 1
Fasi: 5
Fasi medievali: 2
% stratigrafia: 70.0
% stratigrafia medievale: 30.0
Complessità stratigrafica: 2
Restauro giunti e letti: Sì
Affidabilità: 1
Aree intonacate: No

Murature medievali:
Posa in opera:
corsi orizzontali e paralleli
Lavorazione:
pietre sbozzate a squadro
conci squadrati ***(A)***
Finitura:
bugnata ***(A)***
regolarizzata

Note:
Fase 1: esigua porzione di muratura a sinistra del prospetto
Fase 2: angolata su tutto il lato destro e paramento murario in alto a destra.
Le murature di fase 1 e 2 non hanno continuità fisica, ma l'angolata della fase 2 è analoga a quella di fase 2 sul PP1

Piano 1

Materiali:
Trachite (fasi 1 e 2)

Complesso Architettonico 21

Informazioni generali:
Sito: 10103
Sigla: SFR
Funzione originaria: Militare
Funzione attuale: Rudere

Definizione:
Porta S. Michele

Descrizione:
Porta fortificata di accesso al Borgo, all'estremità nord-occidentale del Terzo.
La costruzione di edifici successivi ha causato l'occultamento o l'obliterazione della cinta muraria, di cui è visibile una porzione molto ridotta a sinistra del prospetto interno della porta.

Conservazione:
medio: è in stato di rudere ma leggibile, non avendo subito restauri.

Corpo di Fabbrica 1

Informazioni generali:
Sito: 10103
CA: 21
Foglio catastale: 22
Sigla: SFR
Tipologia: Militare
Specificare: Porta urbica
Funzione originaria: Difensiva
Funzione attuale: Rudere/monumentale
Stato di conservazione: buono
PP visibili: 4

Definizione:
Porta del Borgo

Descrizione:
Porta della seconda cinta, di accesso al Borgo, conosciuta come Porta San Michele e situata in piazza Sant'Agostino.
Ben leggibile, conserva due fasi medievali: l'arco interno è relativo alla prima redazione, mentre quello esterno è stato rimontato o sostituito.
La finitura a bugnato rustico, sia nella ghiera, sia negli stipiti, si trovano soltanto all'esterno, dove si trovano anche quattro mensoloni ad elementi sovrapposti e progressivamente aggettanti, anch'esse attribuibili alla fase 2.
All'interno, nella parte Sud (a sinistra del fornice), è visibile una piccola porzione del paramento delle mura di cinta.

Osservazioni:
Sul PP1 (est) la parte alta dello stipite sinistro è realizzata in conci di altezza inferiore e con finitura più accurata rispetto al resto del prospetto; la misura potrebbe essere funzionale alla messa in opera dell'imposta degli archi.

Prospetto Particolare 1



Informazioni generali:
Orientamento: Est
Altezza (dx): 5.0
Altezza (c): 5.15
Altezza (sx): 5.0
Piani: 1
Piani medievali: 1
Fasi: 3
Fasi medievali: 2
% stratigrafia: 100.0
% stratigrafia medievale: 100.0
Complessità stratigrafica: 1
Restauro giunti e letti: No
Affidabilità: 3
Aree intonacate: No

Murature medievali:
Posa in opera:
corsi orizzontali e paralleli
Lavorazione:
conci squadrati
conci squadrati ***(A)***
Finitura:
regolarizzata
spianata ***(A)***

Note:
Lo stipite sinistro ha subito un dissesto, con l'allontanamento dei conci dal paramento, in seguito risarcito con zeppature.
La sommità è in crollo.

Piano 1

Materiali:
Trachite

Note:
Lageometria dell'estradosso è determinata dall'incrocio di due archi ribassati.

CDX:
Fasi: 1
Apertura: Fornice
Intradosso: A sesto ribassato
Estradosso: A sesto acuto

Prospetto Particolare 2



Informazioni generali:
Orientamento: Ovest
Altezza (dx): 5.1
Altezza (c): 5.4
Altezza (sx): 5.9
Piani: 1
Piani medievali: 1
Fasi: 3
Fasi medievali: 2
% stratigrafia: 100.0
% stratigrafia medievale: 95.0
Complessità stratigrafica: 1
Restauro giunti e letti: No
Affidabilità: 3
Aree intonacate: No

Murature medievali:
Posa in opera:
corsi orizzontali e paralleli
Lavorazione:
pietre sbozzate a squadro
conci squadrati
conci squadrati ***(A)***
Finitura:
bugnata ***(A)***
regolarizzata
spianata

Note:
Fase 1: stipiti e parte sinistra della muratura accanto all'arco
Fase 2: arco e muratura al disopra di esso, mensole
Fase 3: architrave (restauro statico post-medievale)

Piano 1

Materiali:
Trachite

Note:
L'intradosso è tagliato alle imposte per inserire l'architrave.
Del fornice di fase 1 conservati gli stipiti.

C:
Fasi: 1, 2, 3
Apertura: Fornice
Intradosso: A sesto ribassato
Estradosso: A sesto acuto

Prospetto Particolare 3



Informazioni generali:
Altezza (dx): 3.0
Altezza (c): 3.7
Altezza (sx): 3.6
Piani: 1
Piani medievali: 1
Fasi: 3
Fasi medievali: 2
% stratigrafia: 100.0
% stratigrafia medievale: 95.0
Complessità stratigrafica: 1
Restauro giunti e letti: No
Affidabilità: 3
Aree intonacate: No

Murature medievali:
Posa in opera:
corsi orizzontali e paralleli
Lavorazione:
conci squadrati
conci squadrati ***(A)***
Finitura:
spianata
spianata ***(A)***

Note:
Fase 1: stipite e imbotte
Fase 2: arco esterno (PP2)
Fase 3: architrave esterno (PP2)

Piano 1

Materiali:
Trachite

Prospetto Particolare 4



Informazioni generali:
Orientamento: Sud
Altezza (dx): 3.5
Altezza (c): 3.55
Altezza (sx): 2.9
Piani: 1
Piani medievali: 1
Fasi: 3
Fasi medievali: 2
% stratigrafia: 100.0
% stratigrafia medievale: 95.0
Complessità stratigrafica: 1
Restauro giunti e letti: Parziale
Affidabilità: 1
Aree intonacate: No

Murature medievali:
Posa in opera:
corsi orizzontali e paralleli
Lavorazione:
conci squadrati
conci squadrati ***(A)***
Finitura:
spianata
spianata ***(A)***

Note:
Fase 1: stipite e imbotte
Fase 2: arco esterno (PP2)
Fase 3: architrave esterno (PP2)

Piano 1

Materiali:
Trachite

Note:
Tre tagli nei conci del paramento dello stipite per la travatura di chiusura.

Complesso Architettonico 22

Informazioni generali:
Sito: 10103
Sigla: SFR
Funzione originaria: Difensiva

Definizione:
Tratto orientale delle mura castrensi.

Descrizione:
Parte Est della cinta muraria di XII secolo

Conservazione:
Mediocre.

Corpo di Fabbrica 1

Informazioni generali:
Sito: 10103
CA: 22
Foglio catastale: 22
Particella: 421
Sigla: SFR
Tipologia: Militare
Specificare: Mura di cinta
Funzione originaria: Difensiva
Funzione attuale: Residenziale, parapetto
Stato di conservazione: Mediocre
PP visibili: 2

Definizione:
Tratto orientale delle mura castrensi

Descrizione:
Porzione della cinta muraria del Terzo di Castello, databile alla seconda metà del secolo XII.
La cinta doveva presentarsi libera da edifici verso l'interno del circuito, come in parte si presenta ancora oggi al termine di via delle Mura (verso la Pieve), sebbene con un paramento completamente restaurato (PP2).
Il lacerto piùsignificativo è stato individuato in corrispondenza della particella 421, di cui costituisce attualmente la parte esterna est.
Si tratta di una muratura in peperino in corsi orizzontali e paralleli di blocchi sbozzati a squadro di alta qualità, considerata la funzione.

Osservazioni:
Il PP2 è inaccessibile

Prospetto Particolare 1



Informazioni generali:
Orientamento: Est
Altezza (dx): 8.0
Altezza (c): 3.0
Altezza (sx): 2.7
Piani: 3
Piani medievali: 2
Fasi: 4
Fasi medievali: 1
% stratigrafia: 40.0
% stratigrafia medievale: 35.0
Complessità stratigrafica: 1
Restauro giunti e letti: No
Affidabilità: 2
Aree intonacate: No

Murature medievali:
Posa in opera:
corsi orizzontali e paralleli
Lavorazione:
pietre sbozzate a squadro
conci squadrati
Finitura:
regolarizzata

Note:
Il prospetto è in gran parte nascosto dall'appoggio di un CF in aggetto.

Piano 1

Materiali:
Trachite

Piano 2

Materiali:
Trachite



Sasso d'Ombrone

Indicazioni bibliografiche: CAMMAROSANO, PASSERI 1976, p. 309, n. 18.11; COLLAVINI 1998, pp. 92, 168; FARINELLI 2000, pp. 142, 175, tab. 1.II.35; GABBRIELLI, GIUBBOLINI, PREZZOLINI 1990, p. 139; Repertorio Farinelli, 14.03; Repetti 1833-1846, v. 5, p. 202-203; v. 6S, p. 228-229; RONZANI 1990, p. 47.

SASSO D'OMBRONE



Sasso D'Ombrone
Sito 10113

Silvia Leporatti

Informazioni generali:
Provincia: GR
Comune: Cinigiano
Località: Sasso d'Ombrone
Sigla: SSO
4 Complessi Architettonici
8 Corpi di Fabbrica
18 Prospetti Particolari

Complesso Architettonico 1

Informazioni generali:
Sito: 10113
Sigla: SSO
Funzione originaria: Residenziale
Funzione attuale: Residenziale

Definizione:
Isolato urbano posto tra Via della Chiesa e Piazza del Castello.

Descrizione:
Isolato urbano tra Via della Chiesa e Piazza del Castello.
È composto da due corpi di fabbrica: il CF1, che conserva porzioni di muratura medievali su tutti i quattro prospetti visibili; la porzione Nord-Ovest del CF2, col rispettivo prospetto, aperture in laterizi e paramento murario.
La restante porzione del CF2 è infatti un corpo di fabbrica post-medievale addossato al CF1.
La funzione attuale, come quella originaria è residenziale.
Lo stato di conservazione non è buono, a causa di numerosi rimaneggiamenti post-medievali, della stilatura dei giunti e dei letti e dell'intonacatura.

Conservazione:
Mediocre, a causa di rimaneggiamenti post-medievali, stilatura di giunti e letti e parziale intonacatura.

Osservazioni:
I due corpi di fabbrica si trovano a livelli diversi: CF1 segue l'abbassamento di quota dei prospetti laterali, mentre CF2 si colloca interamente nel punto di quota più basso.
Entrambi hanno comunque tre piani perché il tetto ad unico spiovente riduce l'altezza del prospetto frontale del CF2.
Nell'angolo di risulta tra i due corpi di fabbrica (lato Nord) i prospetti sono coperti da un piccolo annesso moderno non segnalato nella pianta catastale.

Corpo di fabbrica 1

Informazioni generali:
Sito: 10113
CA: 1
Foglio catastale: 37
Particella: 13
Sigla: SSO
Tipologia: Civile
Specificare: Abitazione
Funzione originaria: Residenziale
Funzione attuale: Residenziale
Stato di conservazione: Mediocre
PP Visibili: 4

Cronologia:
Anteriore a: CF2

Definizione:
Edificio residenziale posto nel nucleo più elevato del sito.

Descrizione:
Struttura abitativa situata fra Via della Chiesa e Piazza Castello.
Conserva porzioni di murature medievali in trachite nei quattro prospetti visibili, principalmente nei piani alti.
Il prospetto che si affaccia sulla parte del sito posta alla quota più elevata (PP 2 su Piazza Castello) conserva scarsissime tracce di paramento murario originario e nessuna apertura, anche a causa della scala addossata e dell'intonacatura.
Lo stesso vale per il prospetto affacciato sull'asse viario principale (PP 1 su Via della Chiesa).
Il terzo prospetto (PP 3) è quello che conserva la porzione più consistente di paramento originario, con le tracce di un arco a tutto sesto tamponato in una fase successiva. Questo prospetto doveva affacciarsi su un vicolo che conduceva da Piazza Castello alla viabilità anulare sottostante, dove si trova il CF2.
Il quarto prospetto (PP 4) è infatti completamente coperto dal CF2, se si esclude una porzione di angolata nell'angolo Nord.

Prospetto Particolare 1



Informazioni generali:
Orientamento: Sud-Ovest

Altezza (sx): 10.27
Altezza (c): 11.25
Altezza (dx): 9.47
Piani: 3
Piani medievali: 3
Fasi: 3
Fasi medievali: 1
% stratigrafia: 35.0
% stratigrafia medievale: 15.0
Complessità stratigrafica: 2
Restauro giunti e letti: Sì
Affidabilità: 3
Aree intonacate: Sì

Murature medievali:
Posa in opera:
corsi orizzontali e paralleli
Lavorazione:
pietre sbozzate a squadro
conci squadrati
conci squadrati ***(A)***
Finitura:
spianata
spianata ***(A)***

Piano 1

Materiali:
Trachite (fase 1)

Piano 2

Materiali:
Trachite (fase 1)

Piano 3

Materiali:
Trachite (fase 1)

CSX:
Fasi: 1
Apertura: Portale
Estradosso: A tutto sesto

Prospetto Particolare 2



Informazioni generali:
Orientamento: Sud-Est
Altezza (sx): 9.33
Altezza (c): 6.04
Altezza (dx): 8.49
Piani: 3
Piani medievali: 3
Fasi: 3
Fasi medievali: 1
% stratigrafia: 55.0
% stratigrafia medievale: 25.0
Complessità stratigrafica: 2
Restauro giunti e letti: Sì
Affidabilità: 3
Aree intonacate: Sì

Murature medievali:
Posa in opera:
corsi orizzontali e paralleli
Lavorazione:
pietre sbozzate a squadro
conci squadrati
conci squadrati ***(A)***
Finitura:
spianata
spianata ***(A)***

Piano 1

Materiali:
Trachite (fase 1)

Piano 2

Materiali:
Trachite (fase 1)

Piano 3

Materiali:
Trachite (fase 1)

Prospetto Particolare 3



Informazioni generali:
Orientamento: Nord-Est
Altezza (sx): 8.6
Altezza (c): 11.13
Altezza (dx): 10.7
Piani: 3
Piani medievali: 3
Fasi: 4
Fasi medievali: 1
% stratigrafia: 70.0
% stratigrafia medievale: 45.0
Complessità stratigrafica: 2
Restauro giunti e letti: Sì
Affidabilità: 3
Aree intonacate: Sì

Murature medievali:
Posa in opera:
corsi orizzontali e paralleli
Lavorazione:
pietre sbozzate a squadro
conci squadrati
conci squadrati **(A)**
Finitura:
spianata
spianata **(A)**

Piano 1

Materiali:
Trachite (fase 1)

CSX:
Fasi: 1
Apertura: Portale
Intradosso: A tutto sesto

Note:
Del portale si conserva solo qualche concio della ghiera e degli stipiti, dai quali si deduce che erano indifferenziati rispetto al paramento

Piano 2

Materiali:
Trachite (fase 1)

Piano 3

Materiali:
Trachite (fase 1)

Prospetto Particolare 4



Informazioni generali:
Orientamento: Nord-Ovest
Altezza (sx): 6.4
Altezza (c): 6.4
Altezza (dx): 6.4
Piani: 3
Piani medievali: 2
Fasi: 2
Fasi medievali: 1
% stratigrafia: 80.0
% stratigrafia medievale: 75.0
Complessità stratigrafica: 1
Restauro giunti e letti: Sì
Affidabilità: 3
Aree intonacate: Sì

Murature medievali:
Posa in opera:
corsi orizzontali e paralleli
Lavorazione:
pietre sbozzate a squadro
conci squadrati
conci squadrati **(A)**
Finitura:
spianata
spianata **(A)**

Piano 1

Note:
Non conserva tracce di murature medievali.

Piano 2

Materiali:
Trachite (fase 1)

Piano 3

Materiali:
Trachite (fase 1)

Corpo di fabbrica 2



Informazioni generali:
Sito: 10113
CA: 1
Foglio catastale: 37
Particella: 12
Sigla: SSO
Tipologia: Civile
Specificare: Abitativa
Funzione originaria: Residenziale
Funzione attuale: Residenziale
Stato di conservazione: Mediocre
PP Visibili: 4

Cronologia:
Indicatori cronoligici: Laterizi

Definizione:
Edificio civile con prospetto in laterizi.

Descrizione:
Edificio civile appoggiato al prospetto Nord-Ovest del CF1 e composto per la maggior parte di conci spaccati e sbozzati di calcare, posti in opera su corsi non orizzontali, e con un frequente impiego di laterizi.
I prospetti visibili sono quattro, di cui tre completamente visibili, il quarto visibile solo in parte, in quanto appoggiato al CF1.
Il prospetto principale (PP 2 a Nord-Ovest) conserva resti di muratura in laterizi, che potrebbero essere parte di una fase medievale.

Prospetto Particolare 2



Informazioni generali:
Orientamento: Nord-Ovest
Altezza (sx): 9.22
Altezza (c): 9.03
Altezza (dx): 9.15
Piani: 3
Piani medievali: 1
Fasi: 4
Fasi medievali: 1
% stratigrafia: 100.0
% stratigrafia medievale: 10.0
Complessità stratigrafica: 3
Restauro giunti e letti: Sì
Affidabilità: 1
Aree intonacate: No

Piano 1

Materiali:
Laterizi (fase 1)

MDX:
Fasi: 1
Apertura: Portale
Intradosso: A tutto sesto
Estradosso: A tutto sesto

Complesso Architettonico 2

Informazioni generali:
Sito: 10113
Sigla: SSO
Funzione originaria: Residenziale
Funzione attuale: Residenziale (edifici di servizio alla canonica)

Definizione:
Complesso della ex chiesa della Compagnia, nella parte centrale del ridotto fortificato.

Descrizione:
Complesso della ex chiesa della Compagnia situato nella parte centrale del ridotto fortificato interno, tra Via della Chiesa, Via del Castello e Piazza della Chiesa.
Si compone di almeno due corpi di fabbrica:
CF1 - originaria chiesa della Compagnia
CF2 - edificio annesso
A causa dei pesanti rimaneggiamenti che si sono succeduti fino ad epoca recente, il rapporto tra i due corpi di fabbrica è visibile soltanto sul prospetto Sud-Ovest (PP1).
Su questo prospetto è dunque possibile notare che il CF2 si appoggia al CF1.
In origine il complesso aveva funzione religiosa, dal 1960 invece è adibito ad asilo/canonica/foresteria realizzato dai monaci di Siloe.
Conserva i limiti originari, ma lo stato di conservazione è mediocre.
La facciata dell'edificio è ricostruita e non è possibile definire i limiti dei due corpi di fabbrica sul prospetto Sud-Est, che sembra legato al PP3 del CF2.

Conservazione:
Mediocre, pesantemente compromesso dagli interventi posteriori.

Osservazioni:
L'analisi autoptica sia dell'esterno che dell'interno del complesso architettonico permette di affermare con certezza che il CF2 si appoggia al CF1.
Non è possibile però individuare quali siano i limiti esatti tra i due edifici.

Interpretazione:
Ad una prima analisi sembra che il nucleo originario della chiesa CF1 avesse dimensioni inferiori rispetto all'attuale complesso architettonico.
Di questo nucleo originario sono visibili solo il prospetto Ovest e un angolo.
Il fatto che il prospetto Nord-Est dello stesso nucleo non sia visibile e che a circa due terzi della larghezza attuale del CF1 si trovino gli affioramenti rocciosi fa supporre che il corpo originario della chiesa terminasse in corrispondenza della massa del substrato geologico locale.
In epoca posteriore, forse ancora medievale, la chiesa è stata inglobata da un secondo edificio, con pianta "ad L", il CF2.
Questo secondo edificio è costruito prevalentemente in pietra al primo piano, mentre al piano superiore (Piano 2) si fa un largo uso di laterizi.
In epoca piuttosto recente e comunque moderna l'intero complesso è stato rialzato in tecnica mista.

Corpo di fabbrica 1



Informazioni generali:
Sito: 10113
CA: 2
Foglio catastale: 37
Particella: A
Sigla: SSO
Tipologia: Religiosa
Specificare: Chiesa
Funzione originaria: Religiosa
Funzione attuale: Residenziale (edificio di servizio alla canonica)
Stato di conservazione: Mediocre, non conserva i limiti originari
PP Visibili: 2

Definizione:
Ex chiesa della Compagnia.

Descrizione:
Corpo originario della ex chiesa della Compagnia del quale restano visibili soltanto due prospetti, uno lungo Via del Castello (PP 1) e uno visibile solo all'interno perché inglobato nell'edificio annesso.
A causa dei pesanti interventi successivi che hanno obliterato il nucleo originario della chiesa non è possibile definirne i limiti Nord-Est e Sud-Est.
Probabilmente i limiti originari sono attualmente inglobati dal CF2 sul lato Nord-Est e obliterati dalla ricostruzione della facciata su quello Sud-Est.
All'interno, a circa, due terzi della larghezza attuale del complesso architettonico si trovano affioramenti di roccia calcarea visibili anche all'esterno che fanno supporre che questo fosse il limite originario dell'edificio.
Non è possibile neppure definire il numero dei piani medievali e quale fosse il piano di calpestio originario.

Osservazioni:
L'edificio ha perso l'originaria funzione religiosa sebbene nella carta catastale sia ancora segnato come edificio religioso.

Prospetto Particolare 1



Informazioni generali:
Orientamento: Sud-Ovest
Altezza (sx): 9.51
Altezza (c): 10.3
Altezza (dx): 9.8
Piani: 3
Piani medievali: 2
Fasi: 6
Fasi medievali: 2
% stratigrafia: 99.0
% stratigrafia medievale: 7.0
Complessità stratigrafica: 3
Restauro giunti e letti: Parziale
Affidabilità: 3
Aree intonacate: No

Murature medievali:
Posa in opera:
corsi orizzontali e paralleli
Lavorazione:
conci squadrati
conci squadrati ***(A)***
Finitura:
spianata

Note:
La muratura è in conci di trachite di colore giallo-rossastro e presenta la faccia a vista molto degradata ed erosa. La roccia affiorante è invece calcare di colore grigio. Non si notano aperture. Fase 1: trachite. Fase 2: calcare e laterizi.

Piano 1

Materiali:
Trachite (fase 1)

Note:
Trachite di colore giallo-rossastra molto degradata.

Piano 2

Materiali:
Calcare, laterizi (fase 2)
Laterizi (fase 3)

MSX:
Fasi: 2
Apertura: Finestra

C:
Fasi: 2
Apertura: Finestra

Note:
Dell'apertura a sinistra resta solo lo stipite sinistro, di quella centrale solo quello destro. La disposizione dei laterizi sembra alternata, uno di fascia e uno di testa per ogni corso; (n.b.: lo stipite della finestra a sinistra non è ben definito).

Prospetto Particolare 2



Informazioni generali:
Orientamento: Nord-Ovest
Piani: 1
Piani medievali: 1
Fasi: 5
Fasi medievali: 1
% stratigrafia: 10.0
% stratigrafia medievale: 5.0
Complessità stratigrafica: 1
Restauro giunti e letti: Parziale
Affidabilità: 3
Aree intonacate: No

Murature medievali:
Posa in opera:
corsi orizzontali e paralleli
Lavorazione:
pietre sbozzate a squadro
Finitura:
spianata

Note:
Il prospetto è visibile soltanto dal CF2. È compromesso da interventi successivi con i quali sono state realizzate le aperture: sono evidenti due epoche successive, una con finestre in laterizi, con luce ad arco e l'altra moderna. La fase con le finestre in laterizi è posta ad una quota molto bassa, quindi probabilmente era molto più basso anche il piano di calpestio, almeno in questo punto.

Piano 1

Materiali:

Trachite (fase 1)

Corpo di fabbrica 2

Informazioni generali:
Sito: 10113
CA: 2
Foglio catastale: 37
Particella: A
Sigla: SSO
Tipologia: Civile
Specificare: Edificio di servizio
Funzione originaria: Residenziale (edificio di servizio)
Funzione attuale: Residenziale (edificio di servizio)
Stato di conservazione: Mediocre, non conserva i limiti originari.
PP Visibili: 3

Definizione:
Edificio annesso alla ex chiesa della Compagnia.

Descrizione:
Edificio civile annesso alla ex chiesa della Compagnia.
L'edificio presenta all'analisi autoptica, condotta sia all'esterno che all'interno, una pianta "ad L".
Ha subito numerosi interventi successivi che ne hanno alterato l'aspetto.
Si riconoscono diverse tipologie murarie che sembrano indicare interventi costruttivi successivi dello stesso edificio piuttosto che l'accostamento di più edifici.

Prospetto Particolare 1



Informazioni generali:
Orientamento: Sud-Ovest
Altezza (sx): 9.4
Altezza (c): 4.81
Altezza (dx): 9.51
Piani: 3
Piani medievali: 3
Fasi: 4
Fasi medievali: 1
% stratigrafia: 99.0
% stratigrafia medievale: 50.0
Complessità stratigrafica: 3
Restauro giunti e letti: Parziale
Affidabilità: 1
Aree intonacate: No

Murature medievali:
Posa in opera:
corsi non orizzontali e paralleli
Lavorazione:
pietre spaccate
pietre sbozzate
pietre sbozzate a squadro ***(A)***
Finitura:
assente
regolarizzata
regolarizzata ***(A)***

Note:
Il prospetto è fortemente compromesso dagli interventi successivi e le fasi non sono chiaramente individuabili.
Si notano lo stipite sinistro e una apertura in laterizi tamponata ai piani 2 e 3.
I laterizi sembrano di epoca medievale, ma non esiste una curva mensiocronologica di riferimento.
Fase 1: calcare e aperture
Fase 2: rialzamento (corrisponde alla fase 3 in CF1)
Fase 3: tamponamenti
Fase 4: ulteriore rialzamento (moderno) e costruzione di finestre.

Piano 1

Materiali:
Calcare, laterizi (fase 1 e 2)

SX:
Fasi: 1
Apertura: Portalino
Intradosso: A sesto ribassato
Estradosso: A sesto ribassato

Note:
I laterizi sono impiegati nelle aperture.
A metà degli stipiti e all'imposta dell'arco si notano alcuni tagli di cui non è chiara la funzione.
L'arco è costituito da laterizi alternati, uno di fasciadue di testa, sormontato da una ghiera in laterizi posti di testa.

Piano 2

Materiali:
Calcare e laterizi (fase 2)

C:
Fasi: 2
Apertura: Finestra

Note:
I laterizi sono impiegati come zeppe e nelle aperture.
Della finestra si conserva soltanto lo stipite sinistro,

con un'alternanza di laterizi di fascia e di testa (2 di fascia, 1 di fascia + 1 di testa).

Piano 3

Materiali:
Laterizi (fase 2)

MSX:
Fasi: 2
Apertura: Finestra

Note:
I laterizi sono impiegati nelle aperture.
Della finestra si conservano solo il davanzale e gli stipiti costruiti con laterizi alternati di fascia e testa (due di fascia, uno di fascia + uno di testa).

Prospetto Particolare 2





Informazioni generali:
Orientamento: Nord-Ovest
Altezza (sx): 7.07
Altezza (c): 9.88
Altezza (dx): 9.23
Piani: 3
Piani medievali: 3
Fasi: 6
Fasi medievali: 2
% stratigrafia: 95.0
% stratigrafia medievale: 30.0
Complessità stratigrafica: 1
Restauro giunti e letti: Parziale
Affidabilità: 1
Aree intonacate: Sì

Murature medievali:
Posa in opera:
orizzontamenti regolari
Lavorazione:
pietre spaccate
pietre sbozzate
pietre sbozzate a squadro ***(A)***
Finitura:
assente
regolarizzata
regolarizzata ***(A)***

Note:
La leggibilità del prospetto e la comprensione delle fasi costruttive è piuttosto difficile a causa dei numerosi interventi subiti.
L'apertura in laterizi a MSX è stata considerata medievale, ma attualmente questa ipotesi non può essere confermata a causa della mancanza di una curva mensiocronologica di riferimento.
Lungo il prospetto si rileva un forte dislivello.
A circa metà del prospetto sono presenti affioramenti di roccia calcarea, posti trasversalmente al prospetto stesso.

Piano 1

Materiali:
Calcare, rari laterizi, rara arenaria (fase 1)

Note:
Il prospetto è visibile anche dall'interno, dove sono visibili quattro alloggiamenti per travi piuttosto vicini tra loro.

Piano 2

Materiali:
Calcare, rari laterizi (fase 1)
Calcare, laterizi, rara trachite, rara arenaria (fase 2)

Piano 3

Materiali:
Calcare, laterizi, rara trachite, rara arenaria (fase 2)

MSX:
Fasi: 2
Apertura: Finestra
Intradosso: A tutto sesto
Estradosso: A tutto sesto

Note:
L'arco è quasi integro ed è realizzato con una doppia

ghiera di laterizi posti di testa, prima in verticale ed esternamente in orizzontale.
Non è possibile definire la disposizione dei laterizi negli stipiti.
A questo piano si apre anche una finestra in laterizi, con piattabanda legata ad una muratura moderna in laterizi.

Prospetto Particolare 3



Informazioni generali:
Orientamento: Nord-Est
Altezza (sx): 6.55
Altezza (c): 6.56
Altezza (dx): 6.75
Piani: 2
Piani medievali: 2
Fasi: 6
Fasi medievali: 2
% stratigrafia: 95.0
% stratigrafia medievale: 30.0
Complessità stratigrafica: 3
Restauro giunti e letti: Sì
Affidabilità: 1
Aree intonacate: Sì

Murature medievali:
Posa in opera:
orizzontamenti regolari
Lavorazione:
pietre spaccate
pietre sbozzate
pietre sbozzate a squadro
pietre sbozzate a squadro ***(A)***
Finitura:
assente
regolarizzata
regolarizzata ***(A)***

Note:
Il prospetto è fortemente compromesso da numerosi interventi successivi che ne limitano fortemente la leggibilità e non consentono l'individuazione sicura delle fasi medievali.
Le aperture in laterizi sono state considerate di epoca medievale, ma l'ipotesi non può essere confermata a causa della mancanza di una curva mensiocronologica di riferimento.
Fase 1: solo calcare.
Tutte le aperture sono tamponate.
Fase 2: calcare e trachite, più laterizi usati per orizzontare la muratura e per le aperture

Piano 1

Materiali:
Calcare (fase 1)
Calcare, trachite, laterizi (fase 2)

C:
Fasi: 2
Apertura: Portalino

CDX:
Fasi: 2
Apertura: Finestra

Note:
I laterizi sono usati sia nella muratura che per le aperture.
Il portalino si trova tra il primo e il secondo piano, l'arco infatti è al secondo piano.
Alla base si notano due laterizi disposti di testa per verticale: si tratta probabilmente della soglia che ad oggi è posta all'incirca a quota 1, 50 metri dal piano attuale.
È dunque possibile che vi fosse una gradinata di accesso successivamente asportata (ipotesi convalidata dalla evidente sovralavorazione dei conci sottostanti).
Non è possibile indicare la disposizione dei laterizi a causa dei tagli che hanno interessato l'apertura.
Il portalino è largo 1.04 metri ed è tamponati in tecnica mista.
La finestra è realizzata in laterizi e conserva solo l'imposta sinistra dell'arco.

Piano 2

Materiali:
Calcare (fase 1)
Calcare, trachite, laterizi (fase 2)

C:
Fasi: 2
Apertura: Portalino
Intradosso: A tutto sesto

CDX:
Fasi: 2
Apertura: Finestra
Intradosso: A tutto sesto

MDX:
Fasi: 2
Apertura: Finestra

DX:
Fasi: 2
Apertura: Finestra

Note:
L'arco è conservato solo per una piccola porzione.
La ghiera esterna è decorata con motivo a rombi e ha un altro andamento: non è chiaro se fosse a sesto acuto o se coprisse una piccola bifora a tutto sesto.
La presenza di uno stipite di circa 1.04 metri farebbe comunque supporre che si tratti di un portalino.
L'apertura MDX conserva i due stipiti; quella a DX conserva gli stipiti e il negativo dell'arco.
Sono entrambe tamponate in laterizi uguali a quelli con i quali sono costruite.

Prospetto Particolare 4



Informazioni generali:
Orientamento: Sud-Est
Altezza (sx): 6.83
Altezza (c): 8.44
Altezza (dx): 6.6
Piani: 2
Piani medievali: 2
Fasi: 5
Fasi medievali: 1
% stratigrafia: 99.0
% stratigrafia medievale: 20.0
Complessità stratigrafica: 2
Restauro giunti e letti: Sì
Affidabilità: 1
Aree intonacate: Sì

Murature medievali:
Posa in opera:
orizzontamenti regolari
Lavorazione:
pietre spaccate
pietre sbozzate a squadro
Finitura:
assente
regolarizzata

Note:
Il prospetto è fortemente compromesso dai numerosi interventi successivi.
I pilastri in laterizi sono stati considerati medievali, ma l'ipotesi rimane da verificare a causa della mancanza di una curva mensiocronologica di riferimento.
La tecnica muraria impiegata è la stessa riconoscibile sul PP3 ed è costituita da corsi di trachite di colore giallastro alternati a corsi di laterizi.
È probabile che questo prospetto prevedesse un'intonacatura.

Piano 1

Materiali:
Calcare, trachite, laterizi (fase 1)

C:
Fasi: 2
Apertura: Portale

Note:
Dell'apertura rimangono i pilastri in laterizi poiché il portale è stato completamente asportato e poi tamponato.

Piano 2

Materiali:
Calcare, trachite, laterizi (fase 1)

C:
Fasi: 2
Apertura: Nicchia
Intradosso: A sesto ribassato
Estradosso: A sesto ribassato

Note:
Pilastri in laterizi.
Nicchia riadattata e poi tamponata.

Complesso Architettonico 3

Informazioni generali:
Sito: 10113
Sigla: SSO
Funzione originaria: Militare
Funzione attuale: Rudere

Definizione:
Circuito murario interno, a Sud-Est del nucleo ellittico più antico.

Descrizione:
Circuito murario più interno del castello di Sasso d'Ombrone.
Racchiude il nucleo originario posto nel punto di quota più alto.
Attualmente è costituito dai resti di una porta di cui si conserva lo stipite sinistro e da un breve tratto di mura che si conserva in elevato per soli tre corsi.
La tipologia muraria è caratterizzata in entrambi i casi da un largo impiego di conci di trachite insieme all'uso di calcare e laterizi.
I due corpi di fabbrica sono situati sulla stessa curva di livello, fatto che rafforza l'ipotesi che essi facciano parte dello stesso complesso difensivo sebbene attualmente non abbiano continuità fisica.

Conservazione:
Il complesso è identificabile solo in pianta: non conserva i limiti originari.
Lo stato di conservazione delle murature superstiti è discreto.

Osservazioni:
Questo complesso, che conserva le tracce del circuito murario più interno del sito, si differenzia dall'ampio brano delle mura più esterne (CA 4) soprattutto per l'uso della trachite, non presente in questo secondo complesso.

Interpretazione:
L'uso di trachite e di laterizi, che caratterizza questo circuito murario e il suo accesso e li differenzia dalle mura e dalla porta più esterni (esclusivamente in calcare), farebbe ipotizzare una periodizzazione dei due complessi che vedrebbe le seguenti fasi:
Fase 1: la realizzazione di una prima recinzione della parte più alta del sito (CA 3) con almeno un accesso a Sud (CF1).
Fase 2: costruzione della fortificazione più esterna (almeno sul lato Sud, CA 4)a chiudere, con una nuova porta, merlata (CF2), una parte della strada che dava accesso alla porta del primo circuito.

Corpo di fabbrica 1



Informazioni generali:
Sito: 10113
CA: 3
Foglio catastale: 37
Particella: 25
Sigla: SSO
Tipologia: Militare
Specificare: Porta
Funzione originaria: Militare
Funzione attuale: Rudere
Stato di conservazione: Discreto anche se non conserva i limiti originari.
PP Visibili: 3

Definizione:
Porta di accesso al nucleo più interno del castello

Descrizione:
Porta di accesso al nucleo più interno del castello di Sasso d' Ombrone.
Si conservano soltanto lo stipite sinistro e una porzione di muratura allo stato di rudere.
La tipologia muraria è caratterizzata dal largo utilizzo della trachite e del laterizio, oltre alla presenza di alcuni conci di calcare.
È riconoscibile ancora in questa parte del sito l'impronta dell'asse viario principale,che entrava da Sud attraverso questo accesso. La strada, a pochi metri dalla porta, verso l'interno, è realizzata tramite taglio e rilavorazione del banco di calcare su cui sorge il castello.

Osservazioni:
Il terzo prospetto conserva solo l'angolata e non è stato quindi schedato.

Prospetto Particolare 1



Informazioni generali:
Orientamento: Sud-Ovest
Altezza (sx): 3
Altezza (c): 4
Altezza (dx): 3.45
Piani: 2
Piani medievali: 2
Fasi: 4
Fasi medievali: 1
% stratigrafia: 95.0
% stratigrafia medievale: 50.0
Complessità stratigrafica: 1
Restauro giunti e letti: Sì
Affidabilità: 3
Aree intonacate: No

Murature medievali:
Posa in opera:
corsi orizzontali e paralleli
Lavorazione:
pietre sbozzate
pietre sbozzate a squadro
conci squadrati ***(A)***
Finitura:
regolarizzata
spianata
spianata ***(A)***

Note:
Fase 1: trachite, medievale
Fase 2: porticina e tetto
Fase 3: tamponamento
Fase 4: costruzioni moderne

Piano 1

Materiali:
Trachite, laterizi, calcare (fase 1)

Piano 2

Materiali:
Trachite, calcare, laterizi (fase 1)

Prospetto Particolare 2



Informazioni generali:
Orientamento: Sud-Est
Altezza (sx): 3.45
Altezza (c): 3.45
Altezza (dx): 3.45
Piani: 2
Piani medievali: 2
Fasi: 2
Fasi medievali: 1
% stratigrafia: 100.0
% stratigrafia medievale: 10.0
Complessità stratigrafica: 1
Restauro giunti e letti: Parziale
Affidabilità: 3
Aree intonacate: No

Murature medievali:
Lavorazione:
conci squadrati ***(A)***
Finitura:
spianata ***(A)***

Note:
Il prospetto è di dimensioni molto limitate perché è quello corrispondente all'interno dello stipite.
Il prospetto è costituito da conci prevalentemente in trachite, con presenza di occasionali conci di calcare e laterizi.
A metà circa dell'altezza si trova un alloggio quadrato per la trave di chiusura della porta.

Piano 1

Materiali:
Trachite, calcare, laterizi (fase 1)

Piano 2

Materiali:
Trachite, calcare, laterizi (fase 1)

Corpo di fabbrica 2



Informazioni generali:
Sito: 10113
CA: 3
Foglio catastale: 37
Particella: 49, 50
Sigla: SSO
Tipologia: Militare
Specificare: Mura di cinta
Funzione originaria: Militare-difensiva
Funzione attuale: Rudere
Stato di conservazione: Pessimo
PP Visibili: 1

Definizione:
Tratto di mura del circuito murario interno.

Descrizione:
Breve tratto di mura pertinenti al circuito murario più interno del borgo, visibile nell'area retrostante la chiesa, presso l'abside.
Le mura si conservano per un tratto di circa 11 metri, per soli tre corsi in elevato (altezza 1 metro circa) ed hanno uno spessore di cm 77.
Il tratto della cinta muraria è posto alla stessa quota della porta di accesso di questo circuito (CF1), ma non è in continuità fisica con essa.
Le mura sono parzialmente interrate e presentano visibile solo il prospetto esterno.
Attualmente in stato di rudere, si conservano all'interno di un'area verde di proprietà comunale.

Prospetto Particolare 1



Informazioni generali:
Orientamento: Ovest
Altezza (sx): 1
Altezza (c): 1
Altezza (dx): 1
Piani: 1
Piani medievali: 1
Fasi: 1
Fasi medievali: 1
% stratigrafia: 100.0
% stratigrafia medievale: 80.0
Complessità stratigrafica: 1
Restauro giunti e letti: Parziale
Affidabilità: 1
Aree intonacate: No

Murature medievali:
Posa in opera:
corsi orizzontali e paralleli
Lavorazione:
pietre spaccate
pietre sbozzate
pietre sbozzate a squadro
Finitura:
assente
regolarizzata
spianata

Note:
Le mura si conservano in due brevi tratti, che probabilmente erano originariamente consecutivi.
La porzione conservata sembra crollata e parzialmente interrata.
Lo spessore del nucleo non è individuabile con certezza.
Il prospetto esterno mostra numerosi tagli e tamponamenti.

Piano 1

Materiali:
Trachite, calcare, laterizi (fase 1)

Complesso Architettonico 4

Informazioni generali:
Sito: 10113
Sigla: SSO
Funzione originaria: Militare-difensiva
Funzione attuale: Residenziale

Definizione:
Parte di isolato urbano che ricalca il circuito murario esterno, a Sud-Ovest del nucleo ellittico più antico.

Descrizione:
Porzione di isolato urbano composto dagli edifici che formano il giro esterno del circuito murario del borgo (lato Sud-Ovest).
I prospetti coincidono probabilmente con il muro di cinta vero e proprio, in bozze di calcare, in cui sono visibili due, forse tre feritoie.
Il lato Sud-Est del complesso architettonico comprende la porta di accesso di questo circuito murario (CF2).
Il complesso architettonico si compone quindi di due corpi di fabbrica: un tratto delle mura di cinta (CF1) e l'accesso fortificato (CF2).

Conservazione:
Mediocre a causa dei molti rimaneggiamenti, della stilatura dei giunti e dei letti e della parziale intonacatura.

Osservazioni:
I paramenti murari di questo complesso, che si caratterizzano per l'uso esclusivo di bozze in calcare, si differenziano da quelli delle mura più interne (CA 3) dove è stato invece registrato un largo uso della trachite e dei laterizi.

Interpretazione:
Questa differenza nel materiale da costruzione porterebbe ad ipotizzare una periodizzazione dei due complessi che vedrebbe una prima fortificazione della parte più alta del sito (CA 3) con almeno un accesso a Sud (CF1), ed una seconda fase con la realizzazione della fortificazione più esterna (almeno sul lato Sud, CA 4) a chiudere, con una nuova porta (merlata, CF2), una parte della strada che dava accesso alla porta del primo circuito.

Corpo di fabbrica 1



Informazioni generali:
Sito: 10113
CA: 4
Foglio catastale: 37
Particella: 21
Sigla: SSO
Tipologia: Militare
Specificare: Mura di cinta
Funzione originaria: Militare/difensiva
Funzione attuale: Residenziale
Stato di conservazione: Mediocre
PP Visibili: 1

Definizione:
Tratto di cinta muraria.

Descrizione:
Tratto di cinta muraria in conci sbozzati di calcare e rari conci sbozzati in arenaria.
Si conserva per un tratto di circa 21 metri e per un'altezza di circa 10 metri.
Sono visibili tre strette feritoie, tra le quali una pesantemente intonacata, in fase con la muratura.
È visibile anche l'angolata sinistra, anche questa in bozze di calcare.

Prospetto Particolare 1



Informazioni generali:
Orientamento: Sud-Ovest
Altezza (sx): 13.7
Altezza (dx): 10.28
Piani: 3
Piani medievali: 3
Fasi: 4
Fasi medievali: 1
% stratigrafia: 85.0
% stratigrafia medievale: 75.0
Complessità stratigrafica: 2
Restauro giunti e letti: Sì
Affidabilità: 3
Aree intonacate: Sì

Murature medievali:
Posa in opera:
corsi orizzontali e paralleli
Lavorazione:
pietre sbozzate
pietre sbozzate a squadro
pietre sbozzate a squadro ***(A)***
Finitura:

assente
regolarizzata
regolarizzata ***(A)***

Piano 1

Materiali:
Calcare, rara arenaria (fase 1)

MSX:
Fasi: 1, 2, 3, 4
Apertura: Feritoia
Intradosso: Architrave
Estradosso: Architrave

CSX:
Fasi: 1, 2, 3, 4
Apertura: Feritoia
Intradosso: Architrave
Estradosso: Architrave

C:
Fasi: 1, 2, 3, 4
Apertura: Feritoia
Intradosso: Architrave
Estradosso: Architrave

Piano 2

Materiali:
Calcare, rara arenaria (fase 1)

Piano 3

Materiali:
Calcare, rara arenaria (fase 1)

Corpo di fabbrica 2



Informazioni generali:
Sito: 10113
CA: 4
Foglio catastale: 37
Particella: 37
Sigla: SSO

Tipologia: Militare
Specificare: Porta d'accesso e annessi
Funzione originaria: Militare/difensiva
Funzione attuale: Residenziale
Stato di conservazione: Discreto
PP Visibili: 5

Definizione:
Porta di accesso al circuito fortificato esterno.

Descrizione:
Corpo di fabbrica che comprende la porta di accesso Sud-Ovest del circuito murario più esterno.
Si riconosce una prima fase medievale in bozze di calcare che comprende anche gli stipiti della porta costruiti in calcare, con sporadici conci in trachite e arenaria, e i resti di una probabile merlatura.
La seconda fase medievale comprende il rialzamento del prospetto merlato.
La terza fase ha visto l'inserimento di beccatelli in laterizio al di sopra della porta, all'altezza del rialzamento della cortina muraria. Questi beccatelli erano destinati a sorreggere un apparato a sporgere per la difesa piombante funzionale alla porta stessa.
La quarta fase visibile corrisponde all'abbattimento dei beccatelli e dell'apparato a sporgere (dei beccatelli rimane visibile solo la parte basale rimasta inserita nel prospetto dopo l'asportazione della porzione aggettante) e all'inserimento di due finestre rettangolari nella parte superiore del prospetto.

Osservazioni:
Sono stati schedati solo i primi tre prospetti. Il quarto, infatti, è pesantemente intonacato salvo per una piccola porzione di angolata, mentre il quinto è coperto da strutture addossate che ne compromettono la visibilità anche per la parte non direttamente coperta.

Prospetto Particolare 1



Informazioni generali:
Orientamento: Sud-Est
Altezza (sx): 10.62
Altezza (c): 9.9

Altezza (dx): 9.3
Piani: 3
Piani medievali: 3
Fasi: 6
Fasi medievali: 3
% stratigrafia: 100.0
% stratigrafia medievale: 70.0
Complessità stratigrafica: 3
Restauro giunti e letti: Sì
Affidabilità: 3
Aree intonacate: No

Murature medievali:
Posa in opera:
corsi orizzontali e paralleli
corsi non orizzontali e paralleli
Lavorazione:
pietre spaccate
pietre sbozzate
pietre sbozzate a squadro
pietre sbozzate a squadro ***(A)***
conci squadrati ***(A)***
Finitura:
assente
regolarizzata
spianata ***(A)***

Note:
Fase 1: paramento in calcare
Fase 2: rialzamento
Fase 3: beccatelli e ghiera in laterizi

Piano 1

Materiali:
Calcare (fase 1)

DX:
Fasi: 1, 2, 3, 4, 5, 6
Apertura: Fornice
Intradosso: A tutto sesto
Estradosso: A tutto sesto

Note:
Gli stipiti del portale, in calcare, appartengono alla fase 1, la ghiera in laterizi alla fase 3.

Piano 2

Materiali:
Calcare (fase 1 e 2)
Laterizi (fase 3)

Note:
I merli sono di fase 1.
I beccatelli sono di fase 3.

Piano 3

Materiali:
Calcare (fase 2)
Laterizi (fase 3)

Prospetto Particolare 2



Informazioni generali:
Orientamento: Nord-Ovest
Altezza (sx): 7.4
Altezza (dx): 5.52
Piani: 3
Piani medievali: 2
Fasi: 3
Fasi medievali: 2
% stratigrafia: 45.0
% stratigrafia medievale: 40.0
Complessità stratigrafica: 2
Restauro giunti e letti: Sì
Affidabilità: 3
Aree intonacate: Sì

Murature medievali:
Lavorazione:
pietre spaccate
pietre sbozzate
conci squadrati ***(A)***
Finitura:
assente
regolarizzata
spianata ***(A)***

Note:
Fase 1: calcare
Fase 2: ghiera in laterizi

Piano 1

Materiali:
Calcare (fase 1)
Laterizi (fase 2)

CDX:
Fasi: 1, 2, 3
Apertura: Fornice
Intradosso: A sesto ribassato
Estradosso: A sesto ribassato

Note:
Su questo prospetto l'apertura, di fase 2, ha l'arco

a sesto ribassato, con ghiera in laterizi, ma è visibile anche il prospetto interno dell'apertura di fase 1 con l'arco a tutto sesto della porta sul PP1.

Piano 2

Materiali:
Calcare (fase 1)

Prospetto Particolare 3



Informazioni generali:
Orientamento: Sud-Ovest
Altezza (sx): 3.5
Altezza (dx): 4
Piani: 1
Piani medievali: 1
Fasi: 2
Fasi medievali: 2
% stratigrafia: 100.0
% stratigrafia medievale: 100.0
Complessità stratigrafica: 1
Restauro giunti e letti: Sì
Affidabilità: 3
Aree intonacate: No

Murature medievali:
Posa in opera:
corsi orizzontali e paralleli
Lavorazione:
pietre sbozzate
pietre sbozzate a squadro
pietre sbozzate a squadro ***(A)***
conci squadrati ***(A)***
Finitura:
regolarizzata
regolarizzata ***(A)***
spianata ***(A)***

Note:
Fase 1: calcare (stipiti).
Fase 2: laterizio (arco).

Materiali:
Calcare (fase 1)
Laterizi (fase 2)

Piano 1



Seggiano

Indicazioni bibliografiche: CAMMAROSANO, PASSERI 1976, p. 382, n. 57.1; COLLAVINI 1998, pp. 323, 390; FRANCOVICH et al. 2002; GABBRIELLI, GIUBBOLINI, PREZZOLINI 1990, p. 139; 151-152; NANNI 2001; PREZZOLINI 1981, pp. 95-99; Repertorio Farinelli, 46.01; Repetti 1833-1846, v. 5, p. 238-239, 796-797; RONZANI 1990, 1990, pp. 49, 54; WICKHAM 1989, pp. 131-135.

SEGGIANO


N
CA_1
CA_2
CA_3
CA_6
CA_7
CA_8
CA_9
Piazza XXI Aprile
Piazza Umberto I
Piazza S. Bartolomeo
Via Roma
Via Vittorio Veneto
Via Chiassi
Via San Gervasio
Via Nazzaro
Via S. Bernardino
Via Azzolini
Via Armando
Via Cisternone
Via del Giuggiolo
Via dell'Ospedale
Via Caterina
Viale
Vicolo degli Orti
Fosso Lun
Strada vicinale di
Meters
0 10 20 40 60 80

Seggiano
Sito 10117

Riccardo Bargiacchi

Informazioni generali:
Provincia: GR
Comune: Seggiano
Località: Seggiano
Sigla: SGG
7 Complessi Architettonici
11 Corpi di Fabbrica
14 Prospetti Particolari

Complesso Architettonico 1

Informazioni generali:
Sito: 10117
Sigla: SGG
Funzione originaria: Religiosa
Funzione attuale: Religiosa

Definizione:
Chiesa di San Bartolomeo.

Descrizione:
Complesso della Chiesa di San Bartolomeo, situato tra Via Roma, Piazza San Bartolomeo, Via Guglielmo Marconi e Via dell'Indipendenza.
Il complesso architettonico si compone di cinque corpi di fabbrica corrispondenti alla navata centrale dell'attuale edificio (CF1), alle navate laterali, di cui quella Sud presenta un'angolata intermedia ed è quindi costituita da due corpi di fabbrica (CF2 e CF3), al campanile ed infine ad un annesso a Nord, non considerato perché moderno. Tracce di murature medievali si conservano nel CF1 e nel CF2.

Conservazione:
Lo stato di conservazione della parte medievale si presenta mediocre.

Corpo di Fabbrica 1

Informazioni generali:
Sito: 10117
CA: 1
Sigla: SGG
Foglio catastale: 20
Particella: B
Tipologia: Religiosa
Specificare: Chiesa
Funzione originaria: Religiosa
Funzione attuale: Religiosa
Stato di conservazione: Mediocre/pessimo
PP Visibili: 2

Definizione:
Chiesa di San Bartolomeo.

Descrizione:
Il CF1 corrisponde alla navata centrale dell'attuale edificio.
La struttura presenta una serie di interventi che vanno dall'età medievale all'Ottocento, secolo che corrisponde agli interventi che hanno prodotto l'edificio sacro attuale.
Restano visibili la facciata (ricostruita nel sec. XIX) e la parte absidale (PP1) su via Roma.

Prospetto Particolare 1



Informazioni generali:
Orientamento: Sud-Est
Altezza (sx): 9.76
Altezza (c): 11.2
Altezza (dx): 10.22
Piani: 3
Piani medievali: 1
Fasi: 4
Fasi medievali: 1
% stratigrafia: 85.0
% stratigrafia medievale: 30.0
Complessità stratigrafica: 2
Restauro giunti e letti: No
Affidabilità: 3
Aree intonacate: No

Murature medievali:
Posa in opera:
corsi orizzontali e paralleli
Lavorazione:
pietre sbozzate
Finitura:
assente
regolarizzata

Note:
Altezza della parte medievale: 3,60 m.
Dislivello del suolo, digradante verso destra: 0,66 m.

Piano 1

Materiali:
Arenaria e calcare (fase 1).

Note:
Questa arenaria è quasi una calcarenite per gli ele-

menti concoidi in frattura.
Sulla destra in alto del piano 1, si vede la traccia di un elemento arcuato, forse una nicchia in appoggio.

Corpo di Fabbrica 2

Informazioni generali:
Sito: 10117
CA: 1
Sigla: SGG
Foglio catastale: 20
Particella: B
Tipologia: Religiosa
Specificare: Chiesa
Funzione originaria: Religiosa
Funzione attuale: Religiosa
Stato di conservazione: Mediocre
PP Visibili: 1

Cronologia:
Anteriore a: CF3, CF4
Posteriore a: CF1

Definizione:
Parte orientale della navata meridionale della chiesa attuale.

Descrizione:
Il CF2 corrisponde alla parte orientale della navata Sud dell'attuale edificio sacro, posizionata tra CF3 (parte occidentale della navata Sud) e CF4 (campanile). Presenta una muratura con orizzontamenti irregolari diversa da quella del CF1.
I litotipi sono: arenaria (calcarenite), calcare e rari laterizi (zeppe).

Prospetto Particolare 1



Informazioni generali:
Orientamento: Sud-Ovest
Altezza (sx): 5.22
Altezza (c): 5.77
Altezza (dx): 6.5
Affidabilità: 1
Aree intonacate: No

Piano 1

Materiali:
Arenaria, calcare, laterizi come zeppe (fase 1)

Piano 2

Materiali:
Arenaria, calcare, laterizi come zeppe (fase 1)

Complesso Architettonico 2

Informazioni generali:
Sito: 10117
Sigla: SGG
Funzione originaria: Residenziale
Funzione attuale: Residenziale

Definizione:
Isolato urbano residenziale.

Descrizione:
Isolato urbano compreso tra Via dell'Indipendenza e la cinta di mura a Nord.
Su Via dell'Indipendenza si affacciano i tre corpi di fabbrica del complesso architettonico
che conservano tracce di murature medievali.

Conservazione:
Pessima, per quanto riguarda le murature medievali.

Corpo di Fabbrica 1

Informazioni generali:
Sito: 10117
CA: 2
Sigla: SGG
Foglio catastale: 20
Particella: 351
Tipologia: Civile
Specificare: Abitazione
Funzione originaria: Residenziale
Funzione attuale: Residenziale
Stato di conservazione: Pessimo, ad eccezione del portalino.
PP Visibili: 3

Definizione:
Edificio civile in Via dell'Indipendenza.

Descrizione:
Edificio residenziale di due piani su Via dell'Indipendenza (PP1).
Un terzo piano seminterrato è visibile nei prospetti laterali Est (PP2) e Ovest (PP3).
Le murature sono residuali in seguito ad almeno un restauro che ha comportato anche la sostituzione delle aperture, ad eccezione del portalino di PP1.
Il prospetto Ovest (PP3) è totalmente intonacato ad eccezione di una sorta di pilastro angolare che nel PP1 è lo stipite del portalino.

Prospetto Particolare 1



Informazioni generali:
Orientamento: Sud
Altezza (sx): 5.6
Altezza (c): 6.3
Altezza (dx): 6.86
Piani: 2
Piani medievali: 2
Fasi: 4
Fasi medievali: 1
% stratigrafia: 90.0
% stratigrafia medievale: 10.0
Complessità stratigrafica: 2
Restauro giunti e letti: Sì
Affidabilità: 1
Aree intonacate: Sì

Murature medievali:
Posa in opera:
corsi orizzontali e paralleli
Lavorazione:
pietre spaccate
pietre sbozzate
Finitura:
assente
regolarizzata

Note:
I resti di muratura medievale si concentrano sopra al portalino.
Si segnala la presenza di zeppe lamellari soprattutto nei letti.
Il piano stradale digrada verso destra, con un dislivello di 77 cm.

Piano 1

Materiali:
Arenaria, calcare, calcarenite, trachite per il portalino (fase 1)

SX:
Fasi: 1, 2, 3, 4
Apertura: Portalino

Intradosso: A sesto acuto
Estradosso: A sesto acuto

Note:
L'arco del portalino, a sinistra, è arretrato rispetto al piano dello stipite/angolata
di circa 2 cm: potrebbe costituire un indizio per ipotizzare un rimontaggio in fase 2.

Piano 2

Materiali:
Arenaria (calcarenite) e calcare (fase 1)

Prospetto Particolare 2



Informazioni generali:
Orientamento: Est
Altezza (sx): 8.35
Altezza (c): 8.81
Altezza (dx): 9.48
Piani: 3
Piani medievali: 1
Fasi: 4
Fasi: 1
% stratigrafia: 80.0
% stratigrafia medievale: 5.0
Complessità stratigrafica: 2
Restauro giunti e letti: Sì
Affidabilità: 1
Aree intonacate: Sì

Murature Medievali:
Posa in opera:
corsi orizzontali e paralleli
Lavorazione:
pietre sbozzate
Finitura:
assente
regolarizzata

Note:
La muratura medievale si trova tra la sinistra e il centro del piano 1 ed emerge da resti di intonaco.
Il piano stradale digrada verso destra con dislivello di 110 cm.

Piano 1

Materiali:
Arenaria (calcarenite) e calcare (fase 1).

Corpo di Fabbrica 2

Informazioni generali:
Sito: 10117
CA: 2
Sigla: SGG
Foglio catastale: 20
Particella: 349
Tipologia: Civile
Specificare: Abitazione
Funzione originaria: Residenziale
Funzione attuale: Residenziale
Stato di conservazione: Pessimo
PP Visibili: 2

Definizione:
Resti di edificio civile.

Descrizione:
L'edificio conserva visibile solo parte del prospetto laterale Est (PP1),
mentre quello su Via dell'Indipendenza attualmente si presenta interamente intonacato.

Osservazioni:
L'identificazione della muratura medievale si basa cautamente sul riconoscimento come tale della muratura di fase 1 del PP1 e sulla presenza dello stipite in conci di trachite sullo stesso prospetto.

Prospetto Particolare 1

Informazioni generali:
Orientamento: Est
Altezza (dx): 7.6
Piani: 3
Piani medievali: 2
Fasi: 5
Fasi medievali: 1
% stratigrafia: 20.0
% stratigrafia medievale: 8.0
Complessità stratigrafica: 3
Restauro giunti e letti: Sì
Affidabilità: 1
Aree intonacate: Sì

Murature Medievali:
Posa in opera:
corsi orizzontali e paralleli
Lavorazione:
pietre sbozzate
conci squadrati ***(A)***
Finitura:
assente
regolarizzata
spianata ***(A)***

Piano 1

Materiali:
Calcare, arenaria (calcarenite) e trachite nello stipite (fase 1).

MSX:
Fasi: 1, 2, 3, 4, 5
Apertura: Portalino

Note:
Del portalino si conserva solo parzialmente lo stipite sinistro, in conci di trachite.

Piano 2

Materiali:
Arenaria (calcarenite) (fase 1)

Corpo di Fabbrica 3

Informazioni generali:
Sito: 10117
CA: 2
Sigla: SGG
Foglio catastale: 20
Particella: 352
Tipologia: Civile
Specificare: Abitazione
Funzione originaria: Residenziale
Funzione attuale: Residenziale
Stato di conservazione: Pessimo
PP Visibili: 3

Definizione:
Edifico civile in via dell'Indipendenza 27.

Descrizione:
Edificio civile con accesso su via dell'Indipendenza (numero 27).
Conserva murature medievali nei prospetti Ovest (PP1) e Est (PP2).
Il terzo prospetto visibile, quello su Via dell'Indipendenza, non conserva murature medievali, se non nelle angolate che condivide rispettivamente con PP1 e PP2.

Prospetto Particolare 1



Informazioni generali:
Orientamento: Ovest
Altezza (sx): 8.3
Altezza (c): 8.12
Altezza (dx): 7.05
Piani: 3
Piani medievali: 2
Fasi: 5
Fasi medievali: 2
% stratigrafia: 45.0
% stratigrafia medievale: 10.0
Complessità stratigrafica: 3
Restauro giunti e letti: No
Affidabilità: 1
Aree intonacate: Sì

Murature medievali:
Posa in opera:
corsi orizzontali e paralleli
corsi non orizzontali e paralleli
Lavorazione:
pietre spaccate
pietre sbozzate
pietre sbozzate a squadro ***(A)***
conci squadrati ***(A)***
Finitura:
assente
regolarizzata
spianata ***(A)***

Note:
Le murature medievali si collocano nell'angolata destra e nel muro adiacente, nel portale del piano 1 (fase 1) e nel portalino del piano 2 con muratura adiacente (fase 2).

Piano 1

Materiali:
Arenaria (calcarenite), calcare e trachite nel portale e nelle angolate (fase 1)

MSX:

Fasi: 1, 2, 3, 4, 5
Apertura: Portale
Intradosso: A sesto ribassato
Estradosso: A sesto acuto

Note:
Il portale è attualmente coperto da un portone in metallo.

Piano 2

Materiali:
Calcare nel paramento, trachite nel portalino (fase 2)

CSX:
Fasi: 2
Apertura: Portalino
Intradosso: Architrave
Extradosso: Architrave

Note:
L'architrave del portalino è carenato, a timpano.
La muratura di seconda fase, non orizzontale e parallela, è visibile solo per una piccola porzione.

Prospetto Particolare 2



Informazioni generali:
Orientamento: Est
Altezza (sx): 7.23
Altezza (c): 6.28
Altezza (dx): 6.28
Piani: 3
Piani medievali: 3
Fasi: 4
Fasi medievali: 2
% stratigrafia: 80.0
% stratigrafia medievale: 40.0
Complessità stratigrafica: 1
Restauro giunti e letti: No
Affidabilità: 2
Aree intonacate: No

Murature medievali:

Posa in opera:
corsi orizzontali e paralleli
orizzontamenti irregolari
Lavorazione:
pietre spaccate
pietre sbozzate
pietre sbozzate a squadro ***(A)***
Finitura:
assente
regolarizzata
assente ***(A)***
regolarizzata ***(A)***
spianata ***(A)***

Note:
Per l'addossamento di un edificio sulla parte destra, il prospetto è visibile per un'ampiezza massima di m 3,20.
La muratura medievale si conserva nella parte bassa dell'angolata sinistra, (fase 1), nella finestra del piano 3 e nella muratura adiacente (fase 2).

Piano 1

Materiali:
Arenaria (calcarenite) e calcare (fase 1)

Piano 2

Materiali:
Arenaria (calcarenite) e calcare (fase 1)

Piano 3

Materiali:
Arenaria (calcarenite), calcare, trachite per gli stipiti, il davanzale e l'architrave della finestra (fase 2)

DX:
Fasi: 2
Apertura: Finestra
Intradosso: Architrave
Estradosso: Architrave

Complesso Architettonico 3

Informazioni generali:
Sito: 10117
Sigla: SGG
Funzione originaria: Difensiva e residenziale
Funzione attuale: Residenziale

Definizione:
Isolato urbano situato tra Via N. Sauro, Via San Gervasio, Via A. Diaz.

Descrizione:
Isolato urbano situato nella parte meridionale dell'abitato, comprensivo di una porta di accesso al paese.
Gran parte delle superfici del complesso sono intonacate.

Conservazione:
Lo stato di conservazione è buono per quanto riguarda la porta, pessimo per le murature medievali della parte residenziale.

Corpo di Fabbrica 1



Informazioni generali:
Sito: 10117
CA: 3
Sigla: SGG
Foglio catastale: 20
Particella: 529
Tipologia: Militare
Specificare: Accesso fortificato
Funzione originaria: Difensiva
Stato di conservazione: Buono
PP Visibili: 4

Definizione:
Porta a Sud del borgo (Porta San Gervasio).

Descrizione:
Il CF1 corrisponde alla porta urbica situata a Sud del borgo (San Gervasio).
Sul lato esterno sono visibili, a causa dell'addossamento di edifici successivi, soltanto la ghiera dell'arco e lo stipite sinistro.
Il paramento sovrastante la ghiera non è conservato a causa di un edificio costruito successivamente; il solaio di questo edificio oblitera la parte alta dei prospetti interni. Su questi ultimi sono visibili gli incassi delle chiusure, probabilmente rimaneggiati.
Attualmente la porta è dotata di un'antiporta orientata ad Ovest.

Prospetto Particolare 1

Informazioni generali:
Orientamento: Sud
Altezza (sx): 11.73
Altezza (c): 11.78
Altezza (dx): 11.76
Piani: 4
Piani medievali: 2
Fasi: 5
Fasi medievali: 2
% stratigrafia: 50.0
% stratigrafia medievale: 15.0
Complessità stratigrafica: 1
Restauro giunti e letti: Sì
Affidabilità: 3
Aree intonacate: Sì

Murature medievali:
Lavorazione:
conci squadrati ***(A)***
Finitura:
regolarizzata ***(A)***
spianata ***(A)***

Piano 1

Materiali:
Trachite (fase 1)

C:
Fasi: 1
Apertura: Fornice
Intradosso: A sesto ribassato
Estradosso: A sesto acuto

Piano 2

Materiali:
Trachite (fase 1)

Prospetto Particolare 2

Informazioni generali:
Orientamento: Est
Altezza (c): 4.35
Altezza (dx): 3.81
Piani: 1
Piani medievali: 1
Fasi: 3
Fasi medievali: 2
% stratigrafia: 98.0
% stratigrafia medievale: 95.0
Complessità stratigrafica: 1
Restauro giunti e letti: No

Affidabilità: 1
Aree intonacate: Sì

Murature medievali:
Posa in opera:
corsi orizzontali e paralleli
Lavorazione:
conci squadrati

Note:
L'interno della porta si trova sotto un passaggio coperto. Gli alloggi delle chiusure sono in laterizi e probabilmente posteriori, ma comunque nella posizione originaria.

Piano 1

Materiali:
Trachite (fase 1)
Imposta modanata

Corpo di Fabbrica 2

Informazioni generali:
Sito: 10117
CA: 3
Sigla: SGG
Foglio catastale: 20
Particella: 553
Tipologia: Civile
Specificare: Abitazione
Funzione originaria: Residenziale
Funzione attuale: Residenziale
Stato di conservazione: Pessimo
PP Visibili: 2

Definizione:
Edificio residenziale.

Descrizione:
Edificio residenziale in Via Nazario Sauro. Sul lato Nord conserva scarse porzioni di paramento medievale in calcare, nella parte centrale dei piani 2 e 3, e nella parte destra.
Il prospetto Sud conserva una risega e l'avvio di una scarpa che però non sono raggiungibili.

Prospetto Particolare 1

Informazioni generali:
Orientamento: Nord
Altezza (sx): 7.68
Altezza (c): 7.93
Altezza (dx): 8.11
Piani: 3
Piani medievali: 3
Fasi: 3
Fasi medievali: 1
% stratigrafia: 85.0
% stratigrafia medievale: 15.0
Complessità stratigrafica: 1
Restauro giunti e letti: No
Affidabilità: 1
Aree intonacate: No

Complesso Architettonico 6

Informazioni generali:
Sito: 10117
Sigla: SGG
Funzione originaria: Residenziale
Funzione attuale: Residenziale

Definizione:
Isolato urbano posto tra Via San Gervasio, Vicolo della Piana, Via dell'Ospedale e Piaggia di Mattia.

Descrizione:
Complesso architettonico residenziale situato nella zona centro-meridionale dell'abitato, in massima parte intonacato.

Conservazione:
Mediocre

Corpo di Fabbrica 1



Informazioni generali:
Sito: 10117
CA: 6
Sigla: SGG
Foglio catastale: 20
Particella: 315
Tipologia: Civile
Specificare: Abitazione
Funzione originaria: Residenziale
Funzione attuale: Residenziale
Stato di conservazione: Pessimo
PP Visibili: 2

Definizione:
Edificio civile in Vicolo della Piana.

Descrizione:
Edificio a pianta quadrangolare molto allungata, con lato lungo su Vicolo della Piana. I prospetti visibili sono due, ma solo il PP1 conserva murature medievali.
Alla fase I appartengono gli stipiti di un portale e

quelli di una finestra, rispettivamente situati al piano 1 e 2, oltre a porzioni di paramento. Al lato sinistro è addossato il riempimento di un chiasso in calcare. La costruzione del piano 3 è successiva al riempimento e in sottosquadro rispetto al paramento di fase 1.

Prospetto Particolare 1

Informazioni generali:
Orientamento: Nord-Est
Altezza (sx): 9.2
Altezza (c): 7.7
Altezza (dx): 5.4
Piani: 3
Piani medievali: 2
Fasi: 4
Fasi medievali: 1
% stratigrafia: 85.0
% stratigrafia medievale: 40.0
Complessità stratigrafica: 2
Restauro giunti e letti: No
Affidabilità: 1

Murature Medievali:
Posa in opera:
corsi non orizzontali e paralleli
Lavorazione:
pietre sbozzate
pietre sbozzate a squadro ***(A)***
Finitura:
regolarizzata
regolarizzata ***(A)***
spianata ***(A)***

Note:
A centro-destra del prospetto è visibile lo stipite di un portalino, più probabilmente di fase 2.

Piano 1

Materiali:
Calcare (fase 1)

CSX:
Fasi: 1
Apertura: Portale

Note:
Del portale si conservano solo gli stipiti fino ad un massimo di sei conci. La forma del taglio sopra al portale fa pensare che fosse coperto ad arco.
Larghezza: 1,75 m.

Piano 2

Materiali:
Calcare (fase 1)

CSX:
Fasi: 1
Apertura: Finestra

Note:
Della finestra si conservano solo quattro conci di uno stipite.

Complesso Architettonico 7

Informazioni generali:
Sito: 10117
Sigla: SGG
Funzione originaria: Residenziale
Funzione attuale: Residenziale

Definizione:
Isolato urbano tra Via dell'Ospedale, Via Vittorio Veneto, Vicolo del Giuggiolo,
Piazza Umberto I, Via San Bernardino, Via dei Chiassi.

Descrizione:
Isolato urbano residenziale nell'area centrale dell'abitato.

Conservazione:
Mediocre

Corpo di Fabbrica 1



Informazioni generali:
Sito: 10117
CA: 7
Sigla: SGG
Foglio catastale: 20
Particella: 416
Tipologia: Civile
Stato di conservazione: Pessimo
PP Visibili: 1

Definizione:
Passaggio coperto in Via dei Chiassi.

Descrizione:
Nel passaggio coperto si conservano sette corsi della porzione sinistra dell'angolata.
La muratura è parzialmente coperta da intonaco ed è scucita verso destra, per l'aggancio di altri paramenti, mentre a sinistra le si addossa il corpo di fabbrica adiacente. L'orientamento del PP1 è Sud.

Complesso Architettonico 8

Informazioni generali:
Sito: 10117
Sigla: SGG
Funzione originaria: Residenziale
Funzione attuale: Residenziale

Definizione:
Isolato urbano posto tra Piazza S. Bartolomeo, Via degli Azzolini, Via del Cisternone.

Descrizione:
Isolato urbano residenziale a Sud-Est dell'abitato.

Conservazione:
Media

Corpo di Fabbrica 1

Informazioni generali:
Sito: 10117
CA: 8
Sigla: SGG
Foglio catastale: 20
Particella: 437
Tipologia: Civile
Specificare: Abitazione
Funzione originaria: Residenziale
Funzione attuale: Residenziale
Stato di conservazione: Medio
PP Visibili: 5

Definizione:
Edificio residenziale in Via degli Azzolini.

Descrizione:
Edificio residenziale a pianta poligonale.
Dei cinque prospetti visibili, solo il prospetto Nord conserva murature medievali: porzioni di paramento ed una feritoia.

Prospetto Particolare 1



Informazioni generali:
Orientamento: Nord
Altezza (sx): 15.97
Altezza (c): 14.7
Altezza (dx): 12.4
Piani: 4
Piani medievali: 2
Fasi: 5
Fasi: 1
% stratigrafia: 75.0
% stratigrafia medievale: 20.0
Complessità stratigrafica: 2
Restauro giunti e letti: Sì
Affidabilità: 1
Aree intonacate: Sì

Murature medievali:
Posa in opera:
corsi non orizzontali e paralleli
poligonale
Lavorazione:
pietre spaccate
pietre sbozzate
pietre sbozzate ***(A)***
Finitura:
assente
regolarizzata
regolarizzata ***(A)***

Note:
La parte sinistra conserva, al piano 2, porzioni di paramento medievale legate alla feritoia. Nella parte destra, al piano 1, un paramento abbastanza simile è legato all'arco di un portale in laterizi.
A causa dello stato di conservazione e di interventi successivi, non è visibile l'interfaccia tra le due murature.
Larghezza: 15,15 m.

Piano 1

Materiali:
Arenaria (fase 1)

Piano 2

Materiali:
Arenaria (fase 1)

SX:
Fasi: 1
Apertura: Feritoia
Intradosso: Architrave
Estradosso: Architrave

Complesso Architettonico 9

Informazioni generali:
Sito: 10117
Sigla: SGG
Funzione originaria: Difensiva
Funzione attuale: Rudere/muro di contenimento

Definizione:
Isolato urbano posto tra Via degli Azzolini, Via dell'Indipendenza e Via Roma.

Descrizione:
Isolato urbano comprendente un tratto della cinta muraria orientale.
Il complesso architettonico conserva murature medievali in un solo corpo di fabbrica,
quello corrispondente ai resti del circuito murario.

Conservazione:
Discreto, per la parte medievale.

Corpo di Fabbrica 1

Informazioni generali:
Sito: 10117
CA: 9
Sigla: SGG
Foglio catastale: 20
Particella: 924, 363, 362
Tipologia: Militare
Specificare: Mura
Funzione originaria: Difensiva
Funzione attuale: Rudere/muro di contenimento
Stato di conservazione: Discreto, anche se la porzione meridionale è pericolante causa radici e la parte settentrionale è interessata da interventi post-medievali.
PP Visibili: 2

Definizione:
Tratto di mura ad Est.

Descrizione:
Tratto di mura di cinta a Est dell'abitato, di cui sono visibili due prospetti che conservano porzioni di muratura medievale.
I prospetti interni non sono leggibili a causa di interventi post-medievali: la parte interna del PP2 è attualmente inglobata nelle abitazioni, mentre quella del PP1 è interrata e, nella piccola parte che sporge dal terreno, è frutto di ricostruzione moderna.
Tra PP1 e PP2 si colloca una porta di accesso moderna e un adiacente tratto di mura ricostruito, facente attualmente parte dell'edificio residenziale corrispondente alla particella catastale 363.
Proseguendo verso Nord, dopo il PP2, gli edifici attuali conservano probabilmente l'andamento del tratto di mura considerato fino a giungere alla Porta del Mercato, ma questo tratto, compresa la porta, si presenta interamente intonacato e non leggibile.

Prospetto Particolare 1



Informazioni generali:
Orientamento: Est
Altezza (sx): 335
Altezza (dx): 3.8
Piani: 1
Piani medievali: 1
Fasi: 3
Fasi medievali: 1
% stratigrafia: 90.0
% stratigrafia medievale: 80.0
Complessità stratigrafica: 1
Restauro giunti e letti: Sì
Affidabilità: 2
Aree intonacate: No

Murature medievali:
Posa in opera:
corsi orizzontali e paralleli
Lavorazione:
pietre spaccate
pietre sbozzate
Finitura:
assente
regolarizzata

Piano 1

Materiali:
Arenaria (calcarenite) e calcare (fase 1)

Prospetto Particolare 2



Informazioni generali:
Orientamento: Est
Altezza (sx): 5.8
Altezza (dx): 5.8

Piani: 2
Piani medievali: 2
Fasi: 4
Fasi medievali: 1
% stratigrafia: 80.0
% stratigrafia medievale: 30.0
Complessità stratigrafica: 2
Restauro giunti e letti: Sì
Affidabilità: 2
Aree intonacate: No

Murature medievali:

Posa in opera:
corsi orizzontali e paralleli
Lavorazione:
pietre spaccate
pietre sbozzate
Finitura:
assente
regolarizzata

Note:

Il piano 1 non è visibile a causa della scarpa e del consolidamento superficiale.

Piano 1

Note:

Non conserva murature medievali visibili.

Piano 2

Materiali:

Arenaria (calcarenite) e calcare (fase 1)
Buche pontaie

Note:

Le cinque buche pontaie si dispongono in due file: una di due, parzialmente restaurate, ed una di tre, poco più in alto.



Semproniano

Indicazioni bibliografiche: CAMMAROSANO, PASSERI 1976, p. 382, n. 58.1; CORRIDORI 1996, pp. 9-385; CORRIDORI 2004, p. 295-314; COLLAVINI 1998, pp. 263, 268, 323, 336n, 347, 362-63, 512n, 513n; FENTRESS, WICKHAM 2002, pp. 261, 265; GABBRIELLI, GIUBBOLINI, PREZZOLINI 1990, p. 152-154; Repertorio Farinelli, 47.01; Repetti 1833-1846, v. 5, p. 20-21.

SEMPRONIANO

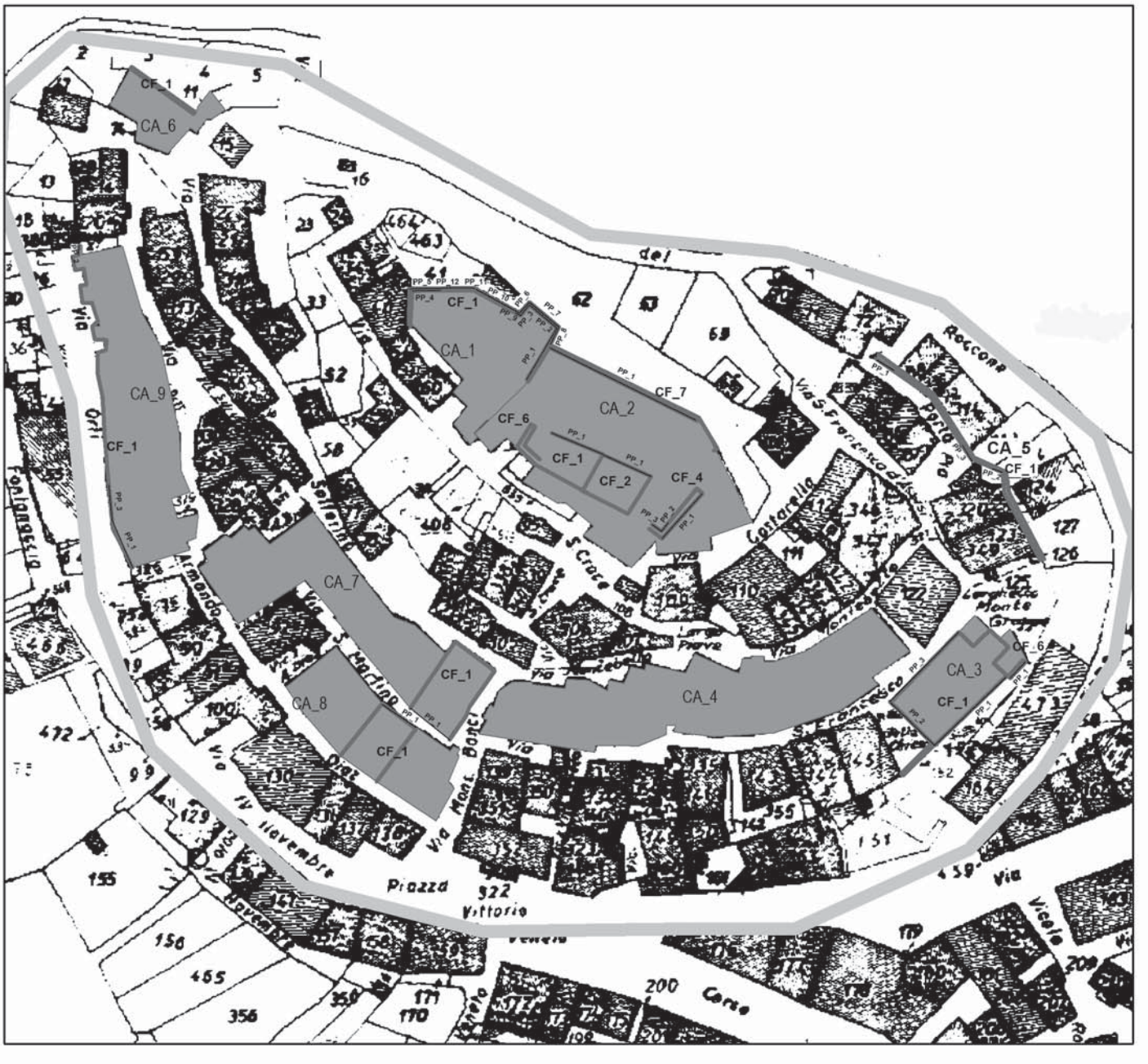

Semproniano Sito 10100

Marianna De Falco

Informazioni generali:
Provincia: GR
Comune: Semproniano
Località: Semproniano
Sigla: SPR
9 Complessi Architettonici
15 Corpi di Fabbrica
29 Prospetti Particolari

Complesso Architettonico 1

Informazioni generali:
Sito: 10100
Sigla: SPR
Funzione originaria: Militare
Funzione attuale: Rudere

Definizione:
Rocca Aldobrandesca

Descrizione:
Rocca posta a Nord del sito, nel punto a quota maggiore. Il complesso è costituito da un solo corpo di fabbrica: da una cinta muraria poligonale irregolare con torre rompitratta aperta verso l'interno, posta sul lato Nord, al limite orientale del CA.
Nella torre si conserva la porzione maggiore delle murature medievali, mentre il resto della cortina è quasi esclusivamente costituito dal nucleo privo di paramento. Il complesso è impostato su un affioramento roccioso di calcare che in alcuni punti mostra segni di lavorazione, forse perché in passato era "incamiciato". La costruzione di edifici più recenti sui lati Ovest e Sud-Ovest impedisce la visibilità del lato esterno, mentre i prospetti interni sono rasi. Solamente sul lato Ovest si conserva, nella forma del solo nucleo, un setto murario che si eleva oltre l'attuale piano di calpestio interno. Il complesso, dopo aver originariamente svolto la funzione militare di ridotto fortificato interno, si presenta oggi in stato di rudere.

Conservazione:
Il complesso si presenta oggi in stato di rudere fortemente consolidato, restaurato e integrato. I resti maggiori si conservano sul lato Nord e consistono nella torretta rompitratta e in una porzione di paramento adiacente. Il resto del complesso conserva per lo più solo il nucleo privo di paramento.

Corpo di fabbrica 1



Informazioni generali:
Sito: 10100
CA: 1
Foglio catastale: 30
Particella: 61
Sigla: SPR
Tipologia: Militare
Specificare: Rocca
Funzione originaria: Militare
Funzione attuale: Rudere
Stato di conservazione: Gran parte dei prospetti esterni si conserva solo come nucleo privo di paramento. Sono visibili quattro prospetti interni ma solo per pochi metri di altezza.
PP Visibili: 12

Definizione:
Rocca aldobrandesca

Descrizione:
Rocca Aldobrandesca di cui si conserva solo la cinta esterna. Il paramento esterno, tutto in conci sbozzati a squadro, su corsi orizzontali e paralleli si conserva parzialmente sui PP2, 3, 6, 7, 8, che appartengono a una torre rompitratta poco aggettante e dotata originariamente di una scarpa. I conci di angolata sono leggermente bugnati.

Prospetto Particolare 1



Informazioni generali:
Orientamento: Est
Altezza (sx): 3.85
Altezza (c): 4.5

Altezza (dx): 1.37
Piani: 2
Piani medievali: 2
Fasi: 3
Fasi medievali: 1
% stratigrafia: 100.0
% stratigrafia medievale: 80.0
Complessità stratigrafica: 1
Restauro giunti e letti: Parziale
Aree intonacate: No
Affidabilità: 3

Murature medievali:
Posa in opera:
Corsi orizzontali e paralleli
Finitura:
regolarizzata
Lavorazione:
pietre sbozzate a squadro

Note:
Il lato destro del paramento è ricostruito. Il paramento si conserva per una larghezza di circa un metro; il resto del prospetto è costituito da nucleo. La più alta e la più bassa delle tre riseghe presenti sono allineate con le file di buche pontaie del piano 1 del PP2 (potrebbe trattarsi di una risega marcapiano).

Piano 1

Informazioni generali:
Buche pontaie
Riseghe

Materiali:
Calcare (fase 1).

Note:
Nel sacco del muro sono visibili due file di buche pontaie, di sette buche ciascuna, non passanti ma con base e architrave. Sono inoltre presenti tre riseghe, tra cui la più alta e la più bassa allineate alle file di buche pontaie (vedi anche note del prospetto).

Piano 2

Materiali:
Calcare (fase 1).

Prospetto Particolare 2



Informazioni generali:
Orientamento: Nord
Altezza (sx): 3.85
Altezza (c): 3.85
Altezza (dx): 3.85
Piani: 2
Piani medievali: 2
Fasi: 4
Fasi medievali: 3
% statigrafia: 100.0
% statigrafia medievale: 100.0
Complessità stratigrafica: 1
Restauro giunti e letti: Parziale
Affidabilità: 3
Aree intonacate: No

Murature medievali:
Posa in opera:
corsi orizzontali e paralleli
Finitura:
conci squadrati
Lavorazione:
pietre sbozzate a squadro
conci squadrati ***(A)***
Finitura:
regolarizzata
spianata ***(A)***

Note:
Le due file di buche pontaie sono allineate con la risega più alta e quella più bassa del PP1 e con la risega del PP3. Nella parte alta del prospetto, tra il piano 1 e il piano 2, si nota la presenza di tre tagli rettangolari (fase 3) disposti a salire da sinistra verso destra.

Piano 1

Informazioni generali:
Buche pontaie

Materiali:
Calcare (fase 1, 2).

C:
Fasi: 2, 3, 4
Apertura: Feritoia
Intradosso: Architrave
Estradosso: Architrave

Note:
Sono presenti due file di buche pontaie di forma quadrata, con stipiti, architrave e base: una fila di tre si trova sotto la feritoia, le altre due buche si trovano ai lati di questa. La feritoia è strombata e presenta due gradini in conci sbozzati (fase 2). Poiché la feritoia sul lato esterno (PP7) sembra essere in fase con la muratura, è possibile che l'intervento abbia interessato solo il prospetto interno come suggerisce il taglio visibile in esso.

Piano 2

Informazioni generali:
Buche pontaie

Materiali:
Calcare (fase 1, 2)

Note:
Sopra la feritoia del piano 1, sono presenti tre buche pontaie di forma quadrata con stipiti, architrave e base (fase 1).

Prospetto Particolare 3



Informazioni generali:
Orientamento: Ovest
Altezza (sx): 3.8
Altezza (c): 2.64
Altezza (dx): 1.72
Piani: 2
Piani medievali: 2
Fasi: 3
Fasi medievali: 2
% statigrafia: 100.0
% statigrafia medievale: 100.0
Complessità stratigrafica: 1
Restauro giunti e letti: Parziale
Aree intonacate: No
Affidabilità: 3

Murature medievali:
Posa in opera:
corsi orizzontali e paralleli
Finitura:
pietre sbozzate a squadro
Lavorazione:
regolarizzata

Note:
La risega è in linea con la risega del PP2 e a quella più alta del PP1. Nella parte alta del prospetto si nota la presenza di un taglio di forma rettangolare allungata, da mettere forse in relazione con i tre tagli presenti nel PP2.

Piano 1

Informazioni generali:
Buche pontaie

Materiali:
Calcare

Piano 2

Materiali:
Calcare

Prospetto Particolare 4



Informazioni generali:
Orientamento: Sud-Ovest
Altezza (sx): 1.5
Altezza (c): 1.5
Altezza (dx): 1.5
Piani: 1
Piani medievali: 1
Fasi: 3
Fasi medievali: 1
% statigrafia: 100.0
% statigrafia medievale: 98.0
Complessità stratigrafica: 1
Restauro giunti e letti: Parziale
Aree intonacate: No
Affidabilità: 2

Note:
Il prospetto non conserva resti di paramento, ma solo il nucleo; non è quindi possibile stabilire quale fosse la lavorazione delle pietre (ipotesi possono essere formulate solo sulla base del confronto coi prospetti circostanti). Il nucleo, sebbene restaurato, sembra essere a bancate apparecchiate.

Piano 1

Materiali:
Calcare (fase 1)

Prospetto Particolare 6



Informazioni generali:
Orientamento: Ovest
Altezza (sx): 6.6
Altezza (c): 7.6
Altezza (dx): 4
Piani: 3
Piani medievali: 3
Fasi: 3
Fasi medievali: 1
% stratigrafia: 100.0
% stratigrafia medievale: 95.0
Complessità stratigrafica: 1
Restauro giunti e letti: Parziale
Affidabilità: 1
Aree intonacate: No

Murature medievali:
Posa in opera:
corsi orizzontali e paralleli
Lavorazione:
pietre sbozzate a squadro
conci squadrati ***(A)***
Finitura:
regolarizzata
bugnata ***(A)***

Note:
Nella parte bassa del prospetto si notano i resti di una scarpa della quale si conservano solo pochi conci. Il sacco del muro è di circa un metro.

Piano 1

Materiali:
Calcare (fase 1)

Piano 2

Materiali:
Calcare (fase 1)

Piano 3

Materiali:
Calcare (fase 1)

Prospetto Particolare 7



Informazioni generali:
Orientamento: Nord
Altezza (sx): 9.5
Altezza (c): 10
Altezza (dx): 8
Piani: 3
Piani medievali: 1
Fasi: 3
Fasi medievali: 1
% stratigrafia: 100.0
% stratigrafia medievale: 70.0
Complessità stratigrafica: 1
Restauro giunti e letti: Parziale
Affidabilità: 1
Aree intonacate: No

Murature medievali:
Posa in opera:
corsi orizzontali e paralleli
Lavorazione:
pietre sbozzate a squadro
conci squadrati ***(A)***
Finitura:
regolarizzata
spianata ***(A)***
bugnata ***(A)***

Note:
A differenza del PP2, su questo prospetto la feritoia sembra essere in fase con la muratura adiacente, sebbene si noti una differenza di questa con la muratura sottostante, con giunti e letti più larghi. Non è possibile stabilire con accuratezza maggiore le fasi a causa della notevole distanza del prospetto dal punto di osservazione

Piano 1

Materiali:
Calcare cavernoso (travertino, fase 1).

Piano 2

Materiali:
Calcare cavernoso (travertino, fase 1).

Piano 3

Materiali:
Calcare cavernoso (travertino, fase 1).

C:
Fasi: 1, 2, 3
Apertura: Feritoia
Intradosso: Architrave
Estradosso: Architrave

Note:
La feritoia presenta conci squadrati e spianati, mentre la finitura bugnata si riferisce alle angolate. La feritoia sembra in fase con la muratura di fase 1,a differenza del PP1: è possibile che l'intervento di fase 2 sulla feritoia abbia riguardato solo il prospetto interno.

Prospetto Particolare 8



Informazioni generali:
Orientamento: Est
Altezza (sx): 6.4
Altezza (c): 7
Altezza (dx): 10
Piani: 4
Piani medievali: 3
Fasi: 3
Fasi medievali: 1
% statigrafia: 98.0
% statigrafia medievale: 70.0
Complessità stratigrafica: 1
Restauro giunti e letti: Parziale
Affidabilità: 1
Aree intonacate: No

Murature medievali:
Posa in opera:
corsi orizzontali e paralleli
Lavorazione:
pietre sbozzate a squadro
conci squadrati ***(A)***
Finitura:
regolarizzata
bugnata ***(A)***

Note:
Gran parte del prospetto è costituito da nucleo privo di paramento in cui si conserva traccia dell'allettamento dei conci perduti.

Piano 1

Note:
Non conserva murature medievali.

Piano 2

Materiali:
Calcare (fase 1).

Note:
La scarpa si conserva solo per un concio.

Piano 3

Materiali:
Calcare (fase 1).

Piano 4

Materiali:
Calcare (fase 1).

Prospetto Particolare 9



Informazioni generali:
Orientamento: Sud
Altezza (sx): 3.8
Altezza (c): 1.06
Altezza (dx): 2.8
Piani: 3
Piani medievali: 3
Fasi: 3
Fasi medievali: 1
% stratigrafia: 100.0
% stratigrafia medievale: 95.0
Complessità stratigrafica: 1
Restauro giunti e letti: Parziale

Affidabilità: 1
Aree intonacate: No

Murature medievali:
Posa in opera:
corsi orizzontali e paralleli
Lavorazione:
pietre sbozzate a squadro
Finitura:
regolarizzata

Note:
Il prospetto è costituito per lo più da resti di nucleo della muratura a sacco: del paramento originario si conservano nove conci al piano 1.

Piano 1

Materiali:
Calcare

Prospetto Particolare 10



Informazioni generali:
Orientamento: Nord
Altezza (sx): 3.28
Altezza (c): 2.7
Altezza (dx): 3.51
Piani: 2
Piani medievali: 1
Fasi: 3
Fasi medievali: 1
% stratigrafia: 100.0
% stratigrafia medievale: 50.0
Complessità stratigrafica: 1
Restauro giunti e letti: Sì
Affidabilità: 1
Aree intonacate: No

Murature medievali:
Posa in opera:
corsi orizzontali e paralleli
Lavorazione:
pietre sbozzate a squadro
Finitura:
regolarizzata

Note:
Il prospetto è coperto, nella parte inferiore, da un edificio costruito in epoca successiva che ne oblitera interamente il piano 1 (le altezze sono prese a partire dal tetto di questo edificio).

Sebbene non sia possibile accertare la presenza di una muratura medievale in questa porzione obliterata di paramento, si è deciso di considerare questo tratto di cinta muraria composto da 2 piani. Il paramento originario si conserva solo per pochi corsi nei pressi della torre mentre il resto del paramento si conserva come nucleo, ora consolidato e integrato nella parte sommitale da restauri successivi (fase 3).

Piano 1

Note:
Non conserva murature medievali.

Piano 2

Materiali:
Calcare cavernoso (travertino, fase 1)

Note:
Il prospetto è costituito per lo più dai resti del nucleo della muratura originale. Il nucleo è stato successivamente consolidato nella parte sommitale ricostruita in due fasi, che per praticità sono state considerate entrambe all'interno della fase 3 in quanto post-medievali. Il più recente dei due restauri corrisponde a un sottile coronamento di due corsi costruito con pietre e malta più chiara.

Prospetto Particolare 11

Informazioni generali:
Orientamento: Nord-Ovest
Altezza (sx): 3.51
Altezza (c): 4.53
Altezza (dx): 4.5
Piani: 2
Piani medievali: 1
Fasi: 3
Fasi medievali: 1
% stratigrafia: 100.0
% stratigrafia medievale: 70.0
Complessità stratigrafica: 1
Restauro giunti e letti: Sì
Affidabilità: 1
Aree intonacate: No

Note:
Il prospetto non conserva resti di paramento ma solo il nucleo; non è quindi possibile definire lavorazione e posa in opera dei conci.

Prospetto Particolare 12

Informazioni generali:
Orientamento: Nord
Altezza (sx): 3.0
Altezza (c): 3.15
Altezza (dx): 4.5
Piani: 1
Piani medievali: 1
Fasi: 3
Fasi medievali: 1

% statigrafia: 100.0
% statigrafia medievale: 60.0
Complessità stratigrafica: 1
Restauro giunti e letti: Sì
Affidabilità: 1
Aree intonacate: No

Note:
Il prospetto non conserva resti di paramento ma solo il nucleo. Non è quindi possibile definire lavorazione e posa in opera dei conci. La roccia su cui il muro si imposta sale di quota verso Ovest e quindi, pur essendo alla stessa altezza del PP10, PP12 ha un solo piano.

Complesso Architettonico 2

Informazioni generali:
Sito: 10100
Sigla: SPR
Funzione originaria: Religiosa- militare
Funzione attuale: Religiosa- rudere

Definizione:
Complesso della chiesa di S. Croce e parte del circuito murario

Descrizione:
Complesso della chiesa di S. Croce con parte del circuito murario situato nel punto di quota più alto del borgo nella parte centrale a Nord. La chiesa ha un impianto ad aula con due arconi: il primo nel punto di appoggio tra CF1 e CF2, mentre il secondo delimita la scarsella. Le pareti interne del CF1 sono inclinate verso l'interno (all'esterno questa caratteristica è meno accentuata). Dopo il primo arcone, verso l'altare, il lato destro devia di 20° verso l'esterno (CF2 asimmetrico in pianta e con pareti meno inclinate). la copertura è a capriate lignee. I resti delle mura di cinta si conservano in buono stato solo a Sud, mentre a Nord restano solo poche tracce. La forma è poligonale e presenta vari cambiamenti di direzione. Sono presenti restauri e integrazioni anche recenti.

Conservazione:
Il complesso architettonico si conserva in buono stato per quanto riguarda la chiesa di S. Croce (CF1 e CF2), la porzione di cinta muraria ad Est (CF 4) e la rampa di accesso (CF6); pessimo è invece lo stato di conservazione della porzione di cinta muraria a Nord (CF7).

Corpo di Fabbrica 1



Informazioni generali:
Sito: 10100
CA: 2
Foglio catastale: 30
Particella: A
Sigla: SPR
Tipologia: Religiosa
Specificare: Chiesa
Funzione originaria: Religiosa
Funzione attuale: Religiosa

Stato di conservazione: Medio: PP1 ben conservato, facciata post-medievale
PP Visibili: 2

Cronologia:
Anteriore a: CF2

Definizione:
Chiesa di S. Croce, nell' area della rocca in Largo S. Croce

Descrizione:
Porzione Nord-Ovest della chiesa di S. Croce. È evidente dal PP1 il taglio e il reinserimento dell'attuale facciata. Quest'ultima non ha fasi medievali ma contiene elementi architettonici di reimpiego (come cunei d'arco in travertino). Il materiale da costruzione è principalmente calcare ma si registra la presenza di arenaria, travertino e laterizi.

Prospetto Particolare 1



Informazioni generali:
Orientamento: Nord
Altezza (sx): 5.14
Altezza (c): 5.13
Altezza (dx): 5.13
Piani: 2
Piani medievali: 2
Fasi: 3
Fasi medievali: 1
% stratigrafia: 75.0
% stratigrafia medievale: 65.0
Complessità stratigrafica: 3
Restauro giunti e letti: No
Affidabilità: 3
Aree intonacate: Sì

Murature medievali:
Posa in opera:
corsi orizzontali e paralleli
Lavorazione:
pietre spaccate
pietre sbozzate
pietre sbozzate a squadro
Finitura:
assente
regolarizzata

Note:
Non si conservano aperture originarie ma in MSX sono visibili le tracce di una piccola apertura tamponata circa a metà dell'altezza del prospetto. A MDX, un allineamento di giunti è interpretabile come resti di un'altra apertura, forse alloggi per travi o finestrine. Sono ben leggibili la fasi di cantiere.

Piano 1

Materiali:
Calcare, arenaria (fase 1).

Piano 2

Materiali:
Calcare, arenaria (fase 1).

Corpo di Fabbrica 2



Informazioni generali:
Sito: 10100
CA: 2
Foglio catastale: 30
Particella: A
Sigla: SPR
Tipologia:Religiosa
Specificare: Chiesa
Funzione originaria: Chiesa
Funzione attuale: Chiesa di S. Croce
Stato di conservazione: Cattivo: murature medievali solo nella parte bassa del PP1
PP Visibili: 1

Cronologia:
Anteriore a: CF3
Posteriore a: CF1

Definizione:
Chiesa di S. Croce

Descrizione:
Prolungamento della chiesa dal lato absidale, appoggiato al CF1. Nella parte sinistra del prospetto è visibile un aggancio in angolata (concio sporgente) utilizzato da CF3.

Prospetto Particolare 1

Informazioni generali:
Orientamento: Nord
Altezza (sx): 5.15
Altezza (c): 5.39
Altezza (dx): 5.8

Piani: 2
Piani medievali: 2
Fasi: 3
Fasi medievali: 2
% statigrafia: 65.0
% statigrafia medievale: 15.0
Complessità stratigrafica: 2
Restauro giunti e letti: Sì
Affidabilità: 1
Aree intonacate: Sì

Murature medievali:
Posa in opera:
orizzontamenti irregolari
poligonale
Lavorazione:
pietre spaccate
pietre sbozzate
pietre sbozzate a squadro
pietre sbozzate a squadro ***(A)***
conci squadrati ***(A)***
Finitura:
assente
regolarizzata
spianata ***(A)***

Note:
La fase 1 corrisponde alla muratura poligonale della parte bassa, la fase 2, dubbia, alla muratura con orizzontamenti irregolari. In posizione medio-sinistra al piano 2 si trova un *oculum*, tamponato in laterizi, coperto da intonaco ma inserito in una fase post-medievale. L'andamento del piano stradale digrada da destra verso sinistra.

Piano 1

Materiali:
Calcare, arenaria (fase 1).

Piano 2

Materiali:
Calcare, arenaria (fase 1).

Corpo di Fabbrica 4

Informazioni generali:
Sito: 10100
CA: 2
Foglio catastale: 30
Sigla: SPR
Tipologia: Militare
Specificare: Mura di cinta
Funzione originaria: Difensiva
Funzione attuale: Rudere
Stato di conservazione: Si presenta allo stato di rudere ma in buono stato di conservazione: non ha subito restauri né evidenti ricostruzioni
PP Visibili: 3

Cronologia:
Anteriore a: CF4

Definizione:
Tratto di mura della Rocca

Descrizione:
Porzione delle mura della rocca, a Est della chiesa (lato absidale).

Prospetto Particolare 1



Informazioni generali:
Orientamento: Sud-Est
Altezza (sx): 5.6
Altezza (c): 7.9
Piani: 2
Piani medievali: 2
Fasi: 3
Fasi medievali: 1
Complessità stratigrafica: 1
Restauro giunti e letti: Parziale
Affidabilità: 3
Aree intonacate: No

Murature medievali:
Posa in opera:
corsi non orizzontali e paralleli
Lavorazione:
pietre spaccate
pietre sbozzate
Finitura:
assente
regolarizzata

Piano 1

Materiali:
Calcare (fase 1)

Piano 2

Materiali:
Calcare (fase 1)

C:
Fasi: 1
Apertura: Feritoia

Note:
L'apertura è tamponata e restano solo lo stipite destro (tre-quattro pezzi) e forse l'architrave.

Prospetto Particolare 2



Informazioni generali:
Orientamento: Sud-Est
Altezza (sx): 6.2
Altezza (c): 6.2
Altezza (dx): 6.2
Piani: 2
Piani medievali: 2
Fasi: 1
Fasi medievali: 1
% stratigrafia: 100.0
% stratigrafia medievale: 100.0
Complessità stratigrafica: 2
Restauro giunti e letti: No
Affidabilità: 3
Aree intonacate: Sì

Murature medievali:
Posa in opera:
corsi non orizzontali e paralleli
Lavorazione:
pietre spaccate
pietre sbozzate
Finitura:
assente
regolarizzata

Note:
Si segnala la presenza di una serie completa di buche pontaie, in alto, e almeno altre tre buche in basso, con andamento inclinato; potrebbero essere state funzionali ad una scala. La serie completa continua anche nella porzione di prospetto visibile sopra a CF5 (cinque buche).

Piano 1

Informazioni generali:
Buche pontaie

Materiali:
Calcare e forse arenaria (fase 1)

Piano 2

Informazioni generali:
Buche pontaie

Materiali:
Calcare (fase 1)

Prospetto Particolare 3



Informazioni generali:
Orientamento: Sud-Ovest
Altezza (sx): 6.2
Altezza (c): 6.2
Altezza (dx): 6.2
Piani: 2
Piani medievali: 2
Fasi: 3
Fasi medievali: 2
% stratigrafia: 100.0
% stratigrafia medievale: 70.0
Complessità stratigrafica: 2
Restauro giunti e letti: Sì
Affidabilità: 1
Aree intonacate: Sì

Murature medievali:
Posa in opera:
corsi non orizzontali e paralleli
Lavorazione:
pietre spaccate
pietre sbozzate
Finitura:
assente
regolarizzata

Note:
Alla base sono presenti 2 riseghe.

Piano 1

Informazioni generali:
Riseghe

Materiali:
Calcare (fase 1)

Note:
La fase costruttiva che interessa il secondo piano non è stata identificata con certezza.

Corpo di Fabbrica 6



Informazioni generali:
Sito: 10100
CA: 2
Foglio catastale: 30
Sigla: SPR
Tipologia: Militare
Specificare: Mura
Funzione originaria: Mura di cinta e accesso alla rocca (non certo)
Funzione attuale: Rampa di accesso a piazza S. Croce
Stato di conservazione: Pessimo
PP Visibili: 1

Definizione:
Rampa di accesso alla chiesa di S. Croce

Descrizione:
Il corpo di fabbrica consiste in una porzione di paramento a sinistra dell'accesso attuale alla piazza (sul prospetto Est e su quello Nord della sostruzione del sagrato, all'interno di un CF addossato). Il primo prospetto è caratterizzato dalla posa in opera di conci squadrati e sbozzati a squadro, abbondantemente zeppati, nei giunti e nei letti, con laterizi, principalmente coppi. Nel banco roccioso che fronteggia il prospetto sono visibili regolarizzazioni molto accurate e resti di murature. Il secondo prospetto presenta tessitura simile, ma con zeppe poligonali e lamellari di calcare. L'angolata tre i due prospetti è reinserita.

Corpo di Fabbrica 7

Informazioni generali:
Sito: 10100
CA: 2
Foglio catastale: 30
Sigla: SPR
Tipologia: Militare
Specificare: Cinta muraria
Funzione originaria: Militare
Funzione attuale: Rudere
Stato di conservazione: Il CF si presenta in stato di rudere, fortemente restaurato con pochi resti visibili di muratura originaria
PP Visibili: 2

Cronologia:
Posteriore a: CA1

Definizione:
Cinta muraria intorno alla Rocca

Descrizione:
Resti di cinta muraria, pesantemente restaurati e dal profilo irregolare. Paramenti murari medievali sono visibili, consolidati nei giunti e nei letti, solo nel PP1.

Prospetto Particolare 1



Informazioni generali:
Orientamento: Nord
Altezza (sx): 6.1
Altezza (c): 4.5
Altezza (dx): 3.88
Piani: 1
Piani medievali: 1
Fasi: 3
Fasi medievali: 1
% stratigrafia: 100.0
% stratigrafia medievale: 20.0
Complessità stratigrafica: 1
Restauro giunti e letti: Sì
Affidabilità: 1
Aree intonacate: No

Murature medievali:
Posa in opera:
corsi non orizzontali e paralleli
Lavorazione:
pietre spaccate
pietre sbozzate
Finitura:
assente
regolarizzata

Piano 1

Materiali:
Calcare (fase 1)

Complesso Architettonico 3

Informazioni generali:
Sito: 10100
Sigla: SPR
Funzione originaria: Mura di cinta e pieve
Funzione attuale: Pieve di S. Vincenzo

Definizione:
Il complesso architettonico della pieve di San Vincenzo, posto nella zona Est dell'abitato, lungo via San Francesco, è costituito da sei corpi di fabbrica, corrispondenti alla chiesa, al campanile e ad un edificio annesso all'angolo Est della chiesa (forse la canonica). Il quarto CF corrisponde ad una scarsella quadrangolare (angolo Nord-Est dell'edificio non perfettamente orientato), in linea col campanile e con una muratura, nell'unico prospetto visibile, più simile a quella di CF3 che a quella di CF1. I CF 5 e 6 corrispondono a due porzioni distinte del muro di cinta che si conservano sul lato meridionale dell'edificio; rappresentano la fase più antica del CA, precedente alla costruzione della chiesa, quando il prospetto Sud del CA svolgeva la funzione di cinta muraria dell'insediamento fortificato.
Il campanile (CF2) si trova nell'angolo Nord del complesso e presenta evidenti segni di restauro datati al 1976 da una targa commemorativa. La pianta è quadrangolare e l'attuale porta di accesso è realizzata con elementi di reimpiego. Il CF3, a pianta quadrangolare irregolare, si imposta sui citati resti della cinta muraria (CF 6).

Corpo di Fabbrica 1

Informazioni generali:
Sito: 10100
CA: 3
Foglio catastale: 30
Particella: B
Sigla: SPR
Tipologia: Religiosa
Specificare: Pieve di San Vincenzo
Funzione originaria: Chiesa
Funzione attuale: Chiesa
Stato di conservazione: Buono ma con restauri
PP Visibili: 3

Definizione:
Chiesa.

Descrizione:
Corpo di fabbrica tendenzialmente rettangolare posto a cavallo di un salto di quota parallelo al suo asse maggiore. Per questa ragione il prospetto Sud presenta un'altezza all'incirca doppia rispetto a quella del prospetto Nord. I piani, così come intuibile dalle aperture, sono già in età medievale sfalsati leggermente: in particolare, la soglia del portalino del secondo piano del PP1 è posta circa 50 cm più in basso della soglia del portale principale e l'architrave del portalino del PP3 si trova oltre 1 m più in alto di quello del portale principale sul PP2.

Osservazioni:
La feritoia e il portalino su PP1 sono precedenti alla costruzione della chiesa. La relazione tra le mura castrensi e la chiesa del borgo sembra analoga a quella riscontrabile a Rocchette di Fazio (chiesa di S. Cristina).

Prospetto Particolare 1



Informazioni generali:
Orientamento: Sud
Altezza (sx): 10.7
Altezza (c): 10.7
Altezza (dx): 10.7
Piani: 3
Piani medievali: 3
Fasi: 6
Fasi medievali: 3
% stratigrafia: 60.0
% stratigrafia medievale: 50.0
Complessità stratigrafica: 2
Restauro giunti e letti: No
Affidabilità: 3
Aree intonacate: Sì

Murature medievali:
Posa in opera:
corsi orizzontali e paralleli
Lavorazione:
pietre sbozzate
pietre sbozzate a squadro
pietre sbozzate a squadro ***(A)***
conci squadrati ***(A)***
Finitura:
regolarizzata
regolarizzata ***(A)***
spianata ***(A)***

Note:
I residui di intonaco della parte sinistra compromettono molto la leggibilità della stratigrafia e l'individuazione delle buche pontaie.

Piano 1

Informazioni generali:
Buche pontaie

Materiali:
Travertino grigio/bianco

Note:

Evidente una buca pontaia a sinistra a circa due metri di altezza.

Piano 2

Materiali:
Travertino grigio/bianco

SX:
Fasi: 2
Apertura: Portalino
Intradosso: Architrave
Estradosso: Architrave

CDX:
Fasi: 1, 2
Apertura: Feritoia
Intradosso: Architrave
Estradosso: Architrave

Note:
L'architrave del portalino è leggermente carenato. L'apertura potrebbe corrispondere a una postierla aperta in una seconda fase delle mura ma prima della costruzione della chiesa.
La presenza della feritoia è da verificare perché il punto di vista sul prospetto è molto di scorcio.

Piano 3

Materiali:
Travertino grigio/bianco

SX:
Fasi: 3 , 4, 5, 6
Apertura: Finestra
Intradosso: A tutto sesto
Estradosso: A sesto acuto

CSX:
Fasi: 3 , 4, 5, 6
Apertura: Finestra
Intradosso: A tutto sesto
Estradosso: A sesto acuto

Note:
Le due finestre sono sicuramente di origine medievale, a differenza di una terza non schedata che si trova nell'area presbiteriale, come suggerisce anche il loro prospetto interno. Le strombature esterne potrebbero essere state realizzate o rimaneggiate in fase 3, mentre il finto arco a sesto acuto interno è compatibile con la fase 2.

Prospetto Particolare 2



Informazioni generali:
Orientamento: Ovest
Altezza (sx): 4.93
Altezza (c): 9.45
Altezza (dx): 7.27
Piani: 2
Piani medievali: 2
Fasi: 6
Fasi medievali: 3
% stratigrafia: 100.0
% stratigrafia medievale: 85.0
Complessità stratigrafica: 1
Restauro giunti e letti: No
Affidabilità: 2
Aree intonacate: Sì

Murature medievali:
Posa in opera:
corsi orizzontali e paralleli
Lavorazione:
pietre sbozzate
pietre sbozzate a squadro
conci squadrati ***(A)***
Finitura:
regolarizzata
spianata ***(A)***

Note:
In alto a destra si vedono i resti di un finestrone o di un campanile a vela in facciata, tagliato probabilmente dalla linea del tetto.

Piano 1

Informazioni generali:
Buche pontaie

Materiali:
Travertino

C:
Fasi: 1, 2, 3
Apertura: Portale

Intradosso: A tutto sesto
Estradosso: A sesto acuto

Note:
Le buche pontaie sono due, di due serie diverse, e si trovano presso l'angolata sinistra. Il portale presenta sia un arco (intradosso a tutto sesto e estradosso sesto acuto) che un architrave, reinseriti nel portale di fase 1.

Piano 2

Informazioni generali:
Buche pontaie
Cornice sottotetto

Materiali:
Travertino

C:
Fasi: 3
Apertura: Finestra

Note:
Finestra, sostituita da un occhio recente, di cui resta in traccia l'avvio in basso dei due stipiti reinseriti nella muratura di fase 2. La cornice sottotetto è relativa alla fase 3 probabilmente (ma non sicuramente) medievale. Una serie sicura di buche pontaie tamponate, poco al di sotto dell'asse orizzontale dell'occhio.

Prospetto Particolare 3



Informazioni generali:
Orientamento: Nord
Altezza (sx): 4.93
Altezza (c): 4.93
Altezza (dx): 4.93
Piani: 2
Piani medievali: 2
Fasi: 5
Fasi medievali: 2
% stratigrafia: 80.0
% stratigrafia medievale: 70.0
Complessità stratigrafica: 2
Restauro giunti e letti: 1
Affidabilità: 1
Aree intonacate: Sì

Murature medievali:
Posa in opera:
corsi orizzontali e paralleli
Lavorazione:
pietre sbozzate
pietre sbozzate a squadro
conci squadrati ***(A)***
Finitura:
spianata ***(A)***

Note:
La visibilità stratigrafica è parzialmente limitata dai residui di intonaco nei giunti e nei letti. Sono stati dati due piani per la presenza di una finestra in alto a sinistra del portalino medievale, ma si tratta di un unico volume. Le due fasi medievali si distinguono in base alla lavorazione e morfologia: la fase 1 presenta conci sbozzati a squadro in basso per circa un metro di altezza., la fase 2 sembra caratterizzata da conci prevalentemente sbozzati. Potrebbe trattarsi di due fasi di cantiere.

Piano 1

Materiali:
Travertino grigio

CSX:
Fasi: 2
Apertura: Portalino
Intradosso: A tutto sesto
Estradosso: A sesto acuto

Note:
Il portalino ha sia l'architrave che l'arco. Potrebbe essere posizionato in fase 1, ma sono presenti inzeppature che fanno propendere per un'attribuzione alla seconda fase.

Piano 2

Informazioni generali:
Buche pontaie

Materiali:
Travertino grigio

Note:
Quattro o cinque buche pontaie tamponate 70 cm ca. sotto l'imposta del tetto.

Corpo di Fabbrica 5

Informazioni generali:
Sito: 10100
CA: 3
Foglio catastale: 30
Sigla: SPR
Tipologia: Militare

Specificare: Mura castrensi
Funzione originaria: Difensiva
Funzione attuale: Terrapieno
Stato di conservazione: Ottimo
PP Visibili: 1

Cronologia:
Anteriore a: CF1 (fase 2 PP1)
Coevo a: CF1 (fase 1 PP1)

Definizione:
Mura castrensi.

Descrizione:
Tratto di mura castrensi conservato anche nella fase 1 e 2 del PP1 di CF1. Verso Ovest il setto murario sparisce al di sotto dell'attuale accesso al sagrato della pieve di S. Vincenzo.
Le mura ricompaiono alla base dell'ultimo muretto a sinistra salendo dalla c.d. "Scala Santa" ed è probabile che una parte del paramento sia ancora conservata nei prospetti intonacati delle case adiacenti (particelle 144 e 145).

Osservazioni:
Alla luce delle informazioni ricavabili da questo setto murario, il CF1 come chiesa viene a collocarsi sulla cortina muraria dismessa delle antiche fortificazioni.

Prospetto Particolare 1



Informazioni generali:
Orientamento: Sud
Altezza (sx): 3.6
Altezza (c): 3.6
Altezza (dx): 3.6
Piani: 1
Piani medievali: 1
Fasi: 1
Fasi medievali: 1
% stratigrafia: 100.0
% stratigrafia medievale: 100.0
Complessità stratigrafica: 1
Restauro giunti e letti: 1
Affidabilità: 3
Aree intonacate: No

Murature medievali:
Posa in opera:
corsi orizzontali e paralleli
Lavorazione:
pietre sbozzate a squadro
Finitura:
regolarizzata

Piano 1

Materiali:
Travertino bianco (fase 1).

Note:
Si conserva visibile per 4,85 m.

Corpo di Fabbrica 6

Informazioni generali:
Sito: 10100
CA: 3
Foglio catastale: 30
Particella: B
Sigla: SPR
Funzione originaria: Non identificata
Funzione attuale: Annesso alla chiesa
Stato di conservazione: Mediocre
PP Visibili: 1

Cronologia:
Indicatori cronologici: stratigrafia e tipologia muraria
Anteriore a: CF1 (fase 3 PP1)
Posteriore a: CF1 (fase 1 PP1)

Definizione:
Setto murario in appoggio a destra del PP1 del CF1

Descrizione:
Setto murario in appoggio a destra del PP1. L'appoggio si realizza con un aggancio preparato nella fase 1 del paramento del PP1 di CF1. Non è chiara la sua funzione: forse si tratta del rudere di un piccolo edificio non aggettante connesso alla cinta. Tuttavia la straordinaria qualità di questa muratura è riferibile ad una fase del CA precedente alla costruzione della chiesa.

Prospetto Particolare 1



Informazioni generali:
Orientamento: Sud
Altezza (sx): 8.0
Altezza (c): 8.0
Altezza (dx): 8.0
Piani: 2
Piani medievali: 2
Fasi: 5
Fasi medievali: 1
% stratigrafia: 100.0
% stratigrafia medievale: 15.0
Complessità stratigrafica: 1
Restauro giunti e letti: 1
Affidabilità: 1
Aree intonacate: No

Murature medievali:
Posa in opera:
corsi orizzontali e paralleli
Lavorazione:
pietre sbozzate a squadro
conci squadrati
Finitura:
regolarizzata
spianata

Piano 1

Note:
Coperto da una scarpa in muratura più tarda. Materiali non identificati.

Piano 2

Informazioni generali:
Buche pontaie

Materiali:
Travertino bianco (fase 1)

Note:
La muratura medievale è visibile per un massimo di 1,60 m (8 corsi). Si conserva una serie di tre buche pontaie.

Complesso Architettonico 4

Informazioni generali:
Sito: 10100
Sigla: SPR
Funzione originaria: Residenziale
Funzione attuale: Residenziale

Definizione:
Isolato compreso tra via S. Francesco via Montebello.

Descrizione:
Isolato urbano compreso tra le particelle catastali 116 e 121.

Corpo di Fabbrica 1

Informazioni generali:
Sito: 10100
CA: 4
Foglio catastale: 30
Sigla: SPR
Tipologia: Civile
Funzione originaria: Residenziale
Funzione attuale: Residenziale
Stato di conservazione: Mediocre
PP Visibili: 1

Definizione:
Edificio di abitazioni in via S. Francesco n°21

Descrizione:
Del corpo di fabbrica medievale restano alcune murature, poco leggibili, al piano 2; il piano 1 è quasi interamente coperto da un contrafforte a scarpa. La cronologia è confermata dal terminus ante quem della data 1525 su una finestra reinserita nella muratura del piano 2.

Prospetto Particolare 1



Informazioni generali:
Orientamento: Sud
Altezza (sx): 10.6

Altezza (c): 9.9
Altezza (dx): 9.5
Piani: 3
Piani medievali: 2
Fasi: 4
Fasi medievali: 1
% statigrafia: 30.0
% statigrafia medievale: 8.0
Complessità stratigrafica: 3
Restauro giunti e letti: No
Affidabilità: 2
Aree intonacate: Sì

Murature medievali:

Posa in opera:
corsi orizzontali e paralleli
Lavorazione:
pietre sbozzate
pietre sbozzate a squadro
Finitura:
regolarizzata

Piano 1

Materiali:

Arenaria - calcarenite gialla (fase 1)

C:

Fasi: 1
Apertura: Portalino
Intradosso: Architrave
Estradosso: Architrave

Note:

Del portalino sono visibili solo l'architrave e le due mensole su cui poggia e non la continuità stratigrafica con le murature, a causa del restauro.

Piano 2

Materiali:

Arenaria e calcarenite (fase 1)

Note:

La muratura medievale si conserva in altezza solo per una metà del piano.

Complesso Architettonico 5

Informazioni generali:

Sito: 10100
Sigla: SPR
Funzione originaria: Difensiva
Funzione attuale: Residenziale

Definizione:

Resti della cinta muraria Nord-Est.

Descrizione:

Resti di cinta muraria attualmente inglobati in edifici residenziali.

Conservazione:

Pessimo

Corpo di Fabbrica 1

Informazioni generali:

Sito: 10100
CA: 5
Foglio catastale: 30
Particella: 88, 123, 314, 315, 320, 336
Sigla: SPR
Tipologia: Militare
Specificare: Mura
Funzione originaria: Difensiva
Funzione attuale: Muro perimetrale abitazioni
Stato di conservazione: Pessimo
PP Visibili: 3

Definizione:

Mura Nord-Est del Borgo

Descrizione:

Resti della cinta Nord-Est chiaramente visibile solo in pochi tratti (PP1 e, in modo meno evidente, PP2 e PP3). La cinta presenta, dove osservabili per assenza di intonaco, numerosi restauri con tecniche murarie molto diverse.
Il muro di cinta è stato inoltre inglobato nei muri perimetrali delle abitazioni corrispondenti alle particelle indicate. È tuttavia in continuità topografica con le mura alla base del CA3 (pieve di S. Vincenzo). Le murature più antiche, sulla base di analogie con le murature della chiesa di S. Croce (CA2, CF1), sembrano essere quelle relative al PP1.

Prospetto Particolare 1



Informazioni generali:
Orientamento: Nord-Est
Altezza (sx): 3.3
Altezza (c): 2.7
Altezza (dx): 1.7
Piani: 1
Piani medievali: 1
Fasi: 3
Fasi medievali: 1
% stratigrafia: 50.0
% stratigrafia medievale: 50.0
Complessità stratigrafica: 1
Restauro giunti e letti: Sì
Affidabilità: 1
Aree intonacate: No

Murature medievali:
Posa in opera:
corsi non orizzontali e paralleli
Lavorazione:
pietre spaccate
pietre sbozzate
Finitura:
assente
regolarizzata

Note:
Lo spessore del setto è di 80 cm, la larghezza è di 2 m. La muratura di fase medievale è caratterizzata da ampio uso di zeppe lamellari nei letti di posa quasi a formare dei corsi (incompleti).

Piano 1

Materiali:
Travertino locale (fase 1)

Prospetto Particolare 2

Informazioni generali:
Orientamento: Nord-Est
Altezza (sx): 4.5
Altezza (c): 4.5
Altezza (dx): 4.5
Piani: 2
Piani medievali: 1
Fasi: 2
Fasi medievali: 1
% stratigrafia: 60.0
% stratigrafia medievale: 20.0
Complessità stratigrafica: 1
Restauro giunti e letti: Sì
Affidabilità: 1
Aree intonacate: No

Murature medievali:
Posa in opera:
corsi non orizzontali e paralleli
Lavorazione:
pietre spaccate
Finitura:
assente
regolarizzata

Note:
Attualmente è un muro di chiusura del chiasso tra le particelle 314 e 315 e si imposta direttamente sulla roccia tagliata e regolarizzata. La scarsa visibilità della stratigrafia è data dalla stilatura in cemento di giunti e letti. L'altezza massima del paramento medievale conservato è di 1,60 m.

Piano 1

Materiali:
Travertino locale (fase 1)

Note:
Per la sua posizione (direttamente sulla roccia), potrebbe trattarsi della fondazione del muro.
Prospetto Particolare 3

Informazioni generali:
Orientamento: Est
Altezza (sx): 8.5
Altezza (c): 8.0
Altezza (dx): 7.0
Piani: 3
Piani medievali: 1
Fasi: 4
Fasi medievali: 1
% stratigrafia: 60.0
% stratigrafia medievale: 10.0
Complessità stratigrafica: 2
Restauro giunti e letti: Sì
Affidabilità: 1
Aree intonacate: No

Murature medievali:
Posa in opera:
corsi non orizzontali e paralleli
Lavorazione:
pietre spaccate
Finitura:
assente
regolarizzata

Note:
Il paramento medievale si conserva per un breve tratto (larghezza: 1,20m) al contatto con PP2 e riemerge alla base della particella 320 per circa 70 cm di altezza e un metro di larghezza. Probabilmente è ancora conservato sotto l'intonaco delle particelle 123 e 320. Scarsa leggibilità stratigrafica, a causa del restauro di giunti e letti.

Piano 1

Materiali:
Travertino locale (fase 1)

Complesso Architettonico 6

Informazioni generali:
Sito: 10100
Sigla: SPR
Funzione originaria: Difensiva
Funzione attuale: Rudere

Definizione:
Muro di cinta.

Descrizione:
Muro di cinta a Nord-Ovest

Conservazione:
Pessimo

Corpo di Fabbrica 1



Informazioni generali:
Sito: 10100
CA: 6
Foglio catastale: 30
Sigla: SPR
Tipologia: Militare
Specificare: Mura
Funzione originaria: Mura di cinta
Funzione attuale: Muro perimetrale abitazioni
Stato di conservazione: Pessimo
PP Visibili: 0

Definizione:
Mura Nord-Ovest del Borgo.

Descrizione:
L'ipotesi è che si tratti del muro di cinta dell'insediamento in un settore di raccordo con la cinta della rocca. Il muro è quasi totalmente stuccato a cemento.
Il rivestimento in cemento si estende su quasi tutta la struttura: pur non essendo osservabili le murature, è però evidente che sul rudere di questo muro si appoggiano gli edifici delle particelle 8, 9, 10. La larghezza del muro è 94 cm, per 130 cm di altezza (dal piano stradale).

Complesso Architettonico 7

Informazioni generali:
Sito: 10100
Sigla: SPR
Funzione originaria: Residenziale
Funzione attuale: Residenziale

Definizione:
Isolato urbano

Descrizione:
Isolato compreso posto tra via della Cisterna (via Solferino nel catasto) e via Borgo Freddo (via San Martino nel catasto).

Corpo di Fabbrica 1



Informazioni generali:
Sito: 10100
CA: 7
Foglio catastale: 30
Particella: 115
Sigla: SPR
Tipologia: Civile
Specificare: Abitazione
Funzione originaria: Residenziale
Funzione attuale: Residenziale
Stato di conservazione: Mediocre
PP Visibili: 3

Definizione:
Edificio di abitazioni all'angolo tra Borgo Freddo e via Monsignor Banci.

Descrizione:
Edificio medievale probabilmente di almeno 2 piani. Al piano terra si conservano i resti di un portale (stipite sinistro e 1/3 della ghiera). La struttura ha subito numerosi rifacimenti sia in epoca storica che recente, compresa la sopraelevazione di un piano. Si segnala la presenza di numerosi residui di intonaco.

Osservazioni:
Resti medievali visibili solo in PP1

Prospetto Particolare 1



Informazioni generali:
Orientamento: Sud-Ovest
Altezza (sx): 10.0
Altezza (c): 10.0
Altezza (dx): 10.0
Piani: 3
Piani medievali: 2
Fasi: 5
Fasi medievali: 1
% stratigrafia: 40.0
% stratigrafia medievale: 15.0
Complessità stratigrafica: 2
Restauro giunti e letti: No
Affidabilità: 1
Aree intonacate: Sì

Murature medievali:
Posa in opera:
corsi non orizzontali e paralleli
Lavorazione:
pietre spaccate
pietre sbozzate
pietre sbozzate ***(A)***
pietre sbozzate a squadro ***(A)***
conci squadrati ***(A)***
Finitura:
assente
regolarizzata
regolarizzata ***(A)***
spianata ***(A)***

Note:
Le misure della muratura medievale sono: 6 m (h) x 3,60 m (larghezza).

Piano 1

Informazioni generali:
Buche pontaie

Materiali:
Travertino (fase 1)

Note:
L'imposta ha una coda di aggancio alla muratura.

MSX:
Fasi: 1
Apertura: Portale
Intradosso: A sesto ribassato
Estradosso: A sesto acuto

Piano 2

Materiali:
Travertino (fase 1)

Note:
Parte medievale quasi totalmente intonacata, si vede solo l'angolata.

Complesso Architettonico 8

Informazioni generali:
Sito: 10100
Sigla: SPR
Funzione originaria: Residenziale
Funzione attuale: Residenziale

Definizione:
Isolato urbano tra via Borgo Freddo e via Piana.

Descrizione:
Isolato urbano composto interamente da edifici residenziali.

Conservazione:
Pessima

Osservazioni:
Solo il prospetto di CF1 mantiene resti medievali in traccia, mentre il resto è intonacato o fortemente restaurato.
Corpo di Fabbrica 1

Informazioni generali:
Sito: 10100
CA: 8
Foglio catastale: 30
Particella: 114
Sigla: SPR
Tipologia: Civile
Specificare: Abitazione
Funzione originaria: Residenziale
Funzione attuale: Residenziale
Stato di conservazione: Pessimo
PP Visibili: 1

Definizione:
Edificio di abitazioni in Borgo Freddo 5-7.

Descrizione:
Resti di un portale binato emergono dal PP1 che mostra numerosissimi interventi di epoche successive. Si possono intravedere due archeggiature in mattoni che hanno sostituito gli archi della prima fase.

Prospetto Particolare 1



Informazioni generali:
Orientamento: Nord-Est
Altezza (sx): 7.49
Altezza (c): 7.49
Altezza (dx): 7.68
Piani: 3
Piani medievali: 1
Fasi: 5
Fasi medievali: 1
% statigrafia: 45.0
% statigrafia medievale: 10.0
Complessità stratigrafica: 2
Restauro giunti e letti: Parziale
Affidabilità: 1
Aree intonacate: Sì

Murature medievali:
Lavorazione:
conci squadrati ***(A)***
Finitura:
regolarizzata ***(A)***
spianata ***(A)***

Note:
Si conservano frammenti del pilastro centrale e di due stipiti.

Piano 1

Materiali:
Travertino (fase 1)

Complesso Architettonico 9

Informazioni generali:
Sito: 10100
Sigla: SPR
Funzione originaria: civile (o anche militare)
Funzione attuale: civile

Definizione:
Isolato urbano tra via Banci e via Piana.

Descrizione:
Isolato urbano composto da edifici residenziali, situato al limite nord-occidentale dell'abitato.

Conservazione:
Mediocre

Corpo di Fabbrica 1

Informazioni generali:
Sito: 10100
CA: 9
Foglio catastale: 30
Particella: 50, 56, 65
Tipologia: Militare
Specificare: Cinta muraria
Funzione originaria: Difensiva
Funzione attuale: Residenziale
Stato di conservazione: Mediocre
PP Visibili: 2

Definizione:
Resti di un tratto della cinta muraria

Descrizione:
Resti del tratto di cinta muraria lungo via Ezechia Banci visibili al piano 1 degli edifi ci ai civici 32-38. A giudicare dall'angolata inglobata presso il limite sinistro della particella, potrebbe trattarsi di un corpo avanzato, leggermente aggettante dalla cinta, forse in relazione ad un acceso fortifi cato di cui l'attuale porta (particella 326) rappresenterebbe un rifacimento di età moderna.



Stribugliano

Indicazioni bibliografiche: CAMMAROSANO, PASSERI 1976, p. 285, n. 2.3; COLLAVINI 1998, pp. 323, 347, 364, 381n, 460; FRANCOVICH *et al.* 2002, p. 44; REDON 1994, pp. 182-185; Repertorio Farinelli, 02.04; Repetti 1833-1846, v. 5, p. 481.

STRIBUGLIANO

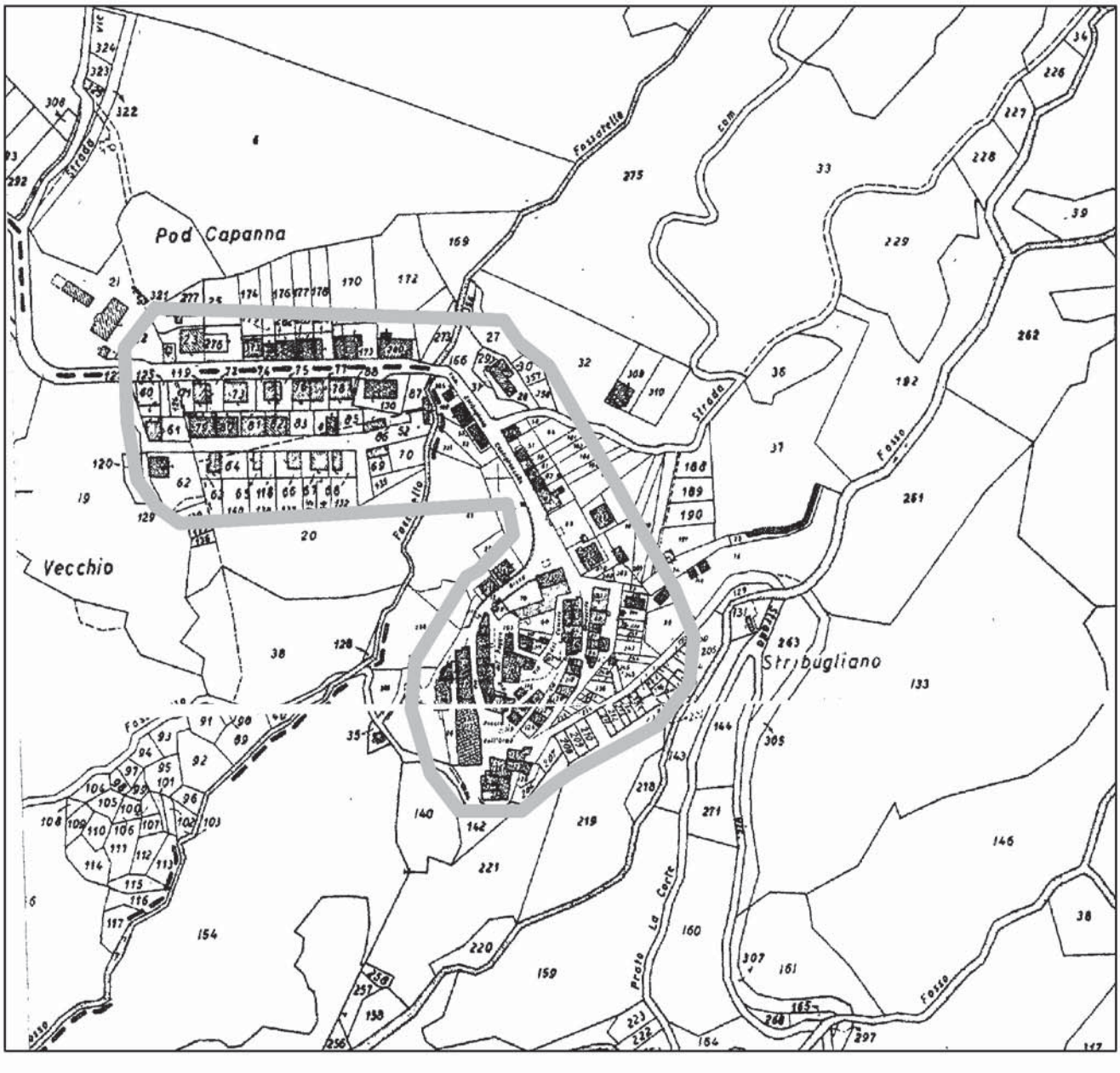

Stribugliano
Sito 10115

Riccardo Bargiacchi

Informazioni generali:

Provincia: GR
Comune: Arcidosso
Località: Stribugliano
Sigla: STB
0 Complessi Architettonici
0 Corpi di Fabbrica
0 Prospetti Particolari



Triana

Indicazioni bibliografiche: CAMMAROSANO, PASSERI 1976, n. 47.5; COLLAVINI 1998, pp. 68n, 323, 364; FENTRESS, WICKHAM 2002, p. 268; FRANCOVICH et al. 2002, p. 44; Repertorio Farinelli, 36.05; REPETTI 1833-1846, v. 5, p. 598; WICKHAM 1989, p. 115

TRIANA

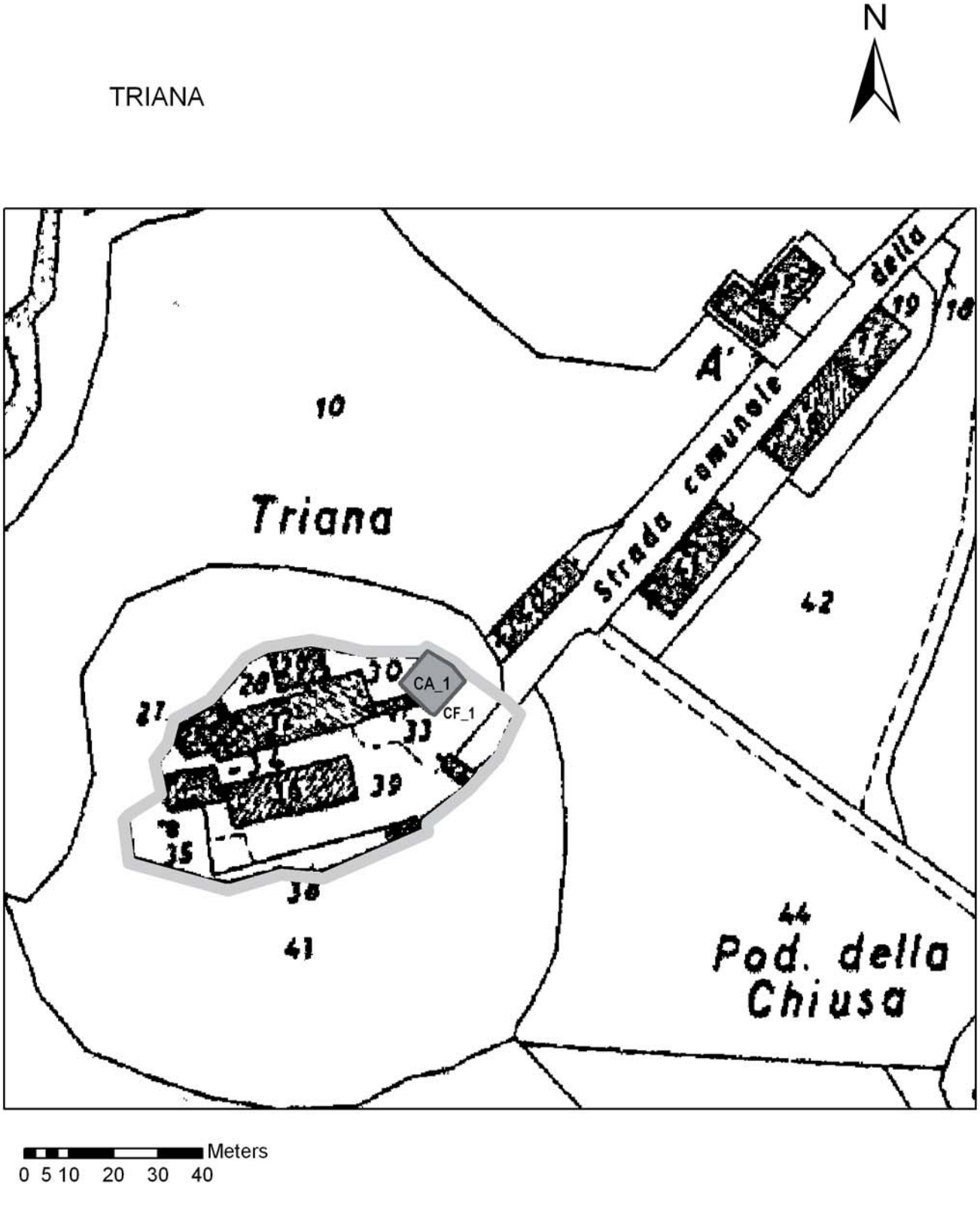
N
Triana
Strada comunale
della
10
42
44
Pod. della Chiusa
41
CA_1
CF_1
Meters
0 5 10 20 30 40

Triana
Sito 10104
Lapo Somigli

Informazioni generali:
Provincia: GR
Comune: Roccalbegna
Località: Triana
Sigla: TRI
1 Complesso Architettonico
1 Corpo di Fabbrica
2 Prospetti Particolari

Complesso Architettonico 1

Informazioni generali:
Sito: 10104
Sigla: TRI
Funzione originaria: Militare
Funzione attuale: Monumentale

Definizione:
Torrione a Nord-Est del castello di Triana.

Descrizione:
Complesso architettonico costituito da un torrione quadrangolare (CF1) situato a Nord-Est del castello di Triana.
La struttura doveva avere in origine una funzione militare, data anche la posizione, in prossimità della cinta muraria, ma l'esiguità dei paramenti medievali conservati, i pesanti restauri e le ricostruzioni non permettono di stabilirne con certezza la planimetria e se avesse in origine anche una funzione civile.
Il complesso è oggi disabitato.

Conservazione:
Mediocre

Corpo di fabbrica 1

Informazioni generali:
Sito: 10104
CA: 1
Foglio catastale: 71
Particella: 30
Sigla: TRI
Tipologia: Militare
Funzione originaria: Difensiva
Funzione attuale: Monumentale
Stato di conservazione: Mediocre
PP Visibili: 4

Definizione:
Torrione.

Descrizione:
Torrione a pianta quadrangolare, situato a Nord-Est del castello di Triana.
L'Edificio è pesantemente rimaneggiato sia da ricostruzioni, sia da restauri, e conserva scarse tracce di murature medievali nei prospetti Nord-Ovest e Sud-Est.
Gli interventi post-medievali sono talmente estesi che non è possibile stabilire con certezza né la planimetria originaria, né la funzione (se fosse una struttura esclusivamente militare o anche civile).

Prospetto Particolare 1



Informazioni generali:
Orientamento: Nord-Ovest
Altezza (sx): 12.0
Altezza (c): 12.0
Altezza (dx): 12.0
Piani: 4
Piani medievali: 2
Fasi: 5
Fasi medievali: 1
% stratigrafia.: 70.0
% stratigrafia medievale: 20.0
Complessità stratigrafica: 1
Restauro giunti e letti: Parziale
Aree intonacate: Sì
Affidabilità: 1

Murature medievali:
Posa in opera:
corsi non orizzontali e paralleli
Lavorazione:
pietre sbozzate
pietre sbozzate a squadro
Finitura:
assente
regolarizzata

Note:
La muratura medievale ha giunti e letti restaurati con l'impiego di laterizi; la finestra è reinserita.

Piano 1

Materiali:
Calcare e rara pietra forte (fase 1)

Piano 2

Materiali:
Calcare e rara pietra forte (fase 1)

Prospetto Particolare 2



Informazioni generali:
Orientamento: Sud-Est
Altezza (sx): 12.0
Altezza (c): 12.0
Altezza (dx): 12.0
Piani: 4
Piani medievali: 2
Fasi: 5
Fasi medievali: 2
% stratigrafia: 40.0
% stratigrafia medievale: 10.0
Complessità stratigrafica: 3
Restauro giunti e letti: No
Affidabilità: 2
Aree intonacate: Sì

Murature medievali:
Pose in opera:
corsi orizzontali e paralleli
Lavorazione:
pietre sbozzate a squadro
conci squadrati ***(A)***
Finitura:
regolarizzata
regolarizzata ***(A)***
spianata ***(A)***

Note:
La relazione tra le fasi medievali 1 e 2 non è chiara, mancando un rapporto stratigrafico dirimente.

Piano 1

Materiali:
Calcare alberese e occasionale pietra forte (fasi 1 e 2)

C:
Fasi: 2
Apertura: Portale

Note:
Del portale si conserva solo parte dello stipite sinistro, realizzato in conci squadrati e spianati di alberese grigio.

Piano 2

Materiali:
Calcare alberese e occasionale pietra forte (fasi 1 e 2)



Colline del Fiora



Castell'Ottieri

Indicazioni bibliografiche: CAMMAROSANO, PASSERI 1976, p. 393, n. 61.2; COLLAVINI 1998, pp. 277-278, 427; CORRIDORI 2004, p. 148-151; FUSI 2002, p. 473-475; Repertorio Farinelli, 48.07; Repetti 1833-1846, v. 1, p. 565.

CASTELLOTTIERI

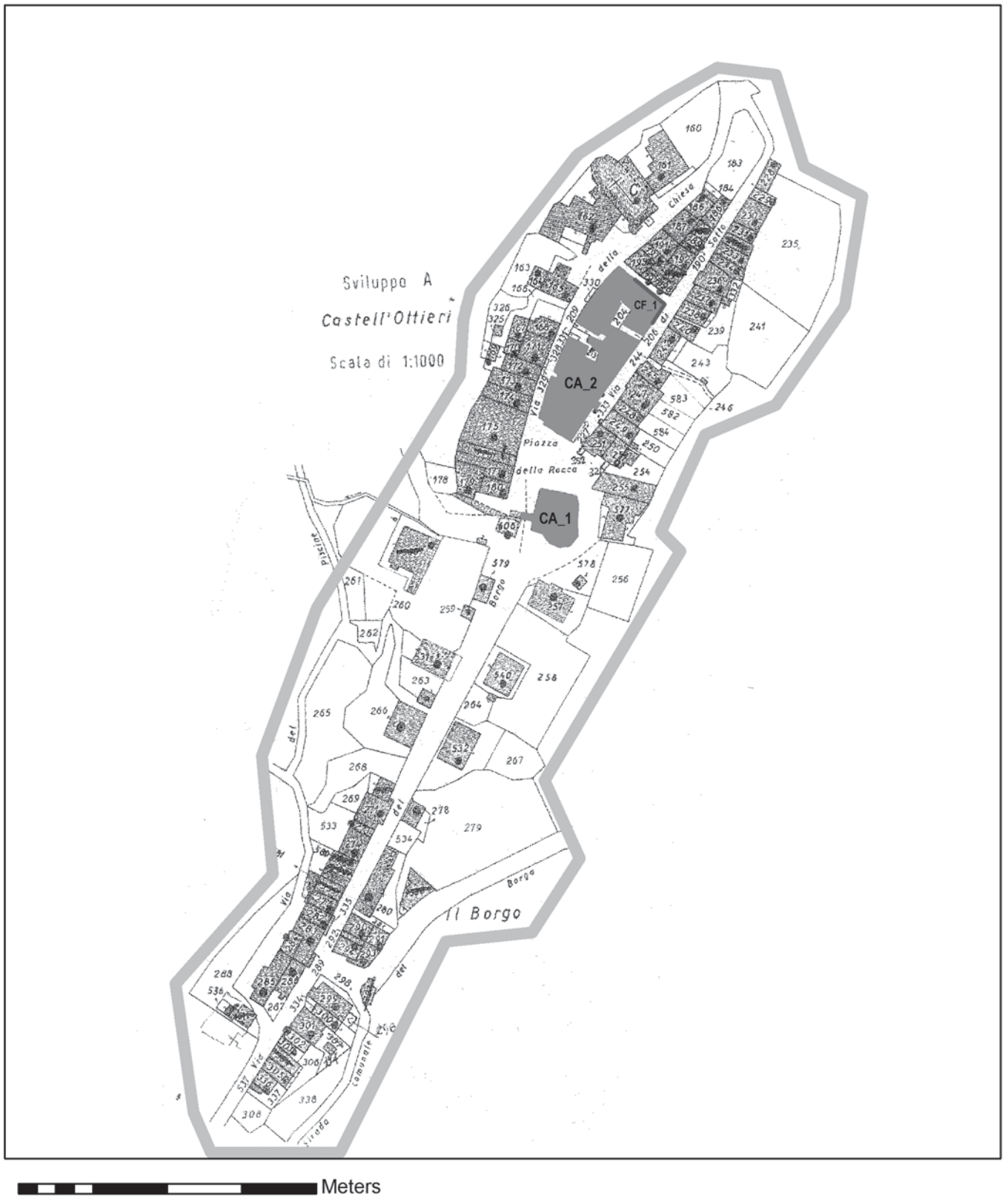

Castell'Ottieri Sito 10208

Francesca Cheli
Roberta Sciortino

Informazioni generali:
Provincia: GR
Località: Castell'Ottieri
Sigla: CTT
2 Complessi Architettonici
3 Corpi di Fabbrica
2 Prospetti Particolari

Complesso Architettonico 1



Informazioni generali:
Sito: 10208
Sigla: CTT
Funzione originaria: Militare
Funzione attuale: Rudere restaurato

Definizione:
Complesso della Rocca di Castell'Ottieri.

Descrizione:
Complesso della Rocca di Castell'Ottieri composto da un nucleo originario (torre quadrangolare e primo recinto, CF1 e 2) e da addossamenti successivi, ai quali si attribuiscono la torre semicircolare e un secondo recinto(rispettivamente CF 4 e 3), coevi alla cinta muraria e alla porta. Posta a Sud dell'originario abitato medievale è in corso di restauro e presenta i piani inferiori riempiti di detriti. Le porzioni meglio conservate della torre della prima fase costruttiva (CF1) sono i prospetti Nord e Est, mentre a Sud e Ovest sono stati addossati numerosi altri edifici che hanno alterato l'aspetto originario. Sul prospetto Nord della torre CF1 si conserva una porta di cui almeno lo stipite destro è originario. Il complesso sorge su un affioramento di tufo, litotipo utilizzato per la costruzione stessa.

Conservazione:
Buono, molto ben conservata la fase 1 della torre e del primo recinto sui prospetti Nord e Est, discreta sui prospetti Sud e Ovest.

Complesso Architettonico 2

Informazioni generali:
Sito: 10208
Sigla: CTT
Funzione originaria: Residenziale
Funzione attuale: Residenziale

Definizione:
Isolato urbano tra via Marconi, Vicolo del Corsetto, via Matteotti e Piazza della Rocca.

Descrizione:
Isolato urbano posto tra via Marconi, Vicolo del Corsetto, via Matteotti e Piazza della Rocca nella parte Nord dell'abitato. Mantiene la funzione abitativa originaria. Conserva murature attribuibili al periodo medievale solo su un corpo di fabbrica, gli altri sono intonacati o pesantemente restaurati. Porzioni di muratura, forse medievale, si trovano anche nella particella catastale 27, ma si presentano molto esigue e compromesse da interventi successivi di ricostruzione e restauro che ne rendono difficoltosa la lettura.

Conservazione:
Scarso

Corpo di Fabbrica 1



Informazioni generali:
Sito: 10208
CA: 2
Foglio catastale: 30/A
Particella: 199-200
Sigla: CTT
Tipologia: Civile
Specificare: Abitazione
Funzione originaria: Residenziale
Funzione attuale: Residenziale
Stato di conservazione: Scarso
PP Visibili: 2

Definizione:
Edificio in vicolo del Corsetto, 4-6.

Descrizione:
Edificio a pianta rettangolare posto in angolo tra vicolo del Corsetto e via Matteotti, al Nord dell'abitato. Occupa attualmente due particelle catastali ed è visibile su due prospetti (Nord ed Est). Non conserva alcuna apertura originaria. L'edificio è costruito direttamente su un affioramento di tufo (alto circa 3 metri) nel quale è scavato il piano 1 di entrambi e prospetti.

Osservazioni:
Occupa attualmente due particelle catastali.

Prospetto Particolare 1



Informazioni generali:
Sito: 10208
Orientamento: Nord
Altezza (sx): 5.6
Altezza (c): 4.9
Altezza (dx): 7.7
Piani: 3
Piani medievali: 3
Fasi: 4
Fasi medievali: 1
% stratigrafia: 80.0
% stratigrafia medievale: 60.0
Complessità stratigrafica: 1
Restauro giunti e letti: Parziale
Affidabilità: 1
Aree intonacate: Sì

Murature medievali:
Posa in opera:
corsi orizzontali e paralleli
Lavorazione:
conci squadrati
Finitura:
spianata

Note:
Il prospetto non conserva aperture originarie.

Piano 1

Materiali:
Tufo (roccia)

Note:
Il piano è ricavato direttamente scavando la roccia. Si registra la presenza di due tagli verticali paralleli effettuati direttamente sulla roccia. Poiché la larghezza è la stessa del portale sovrastante è possibile che i due interventi siano da mettere in relazione collocandoli in un periodo post-medievale.

Piano 2

Materiali:
Tufo (fase 1)

Prospetto Particolare 2





Informazioni generali:
Sito: 10208
Orientamento: Est
Altezza (sx): 7.2
Altezza (c): 7.9
Altezza (dx): 6.6
Piani: 4
Piani medievali: 3
Fasi: 4
Fasi medievali: 1
% stratigrafia: 90.0
% stratigrafia medievale: 70.0
Complessità stratigrafica: 1
Restauro giunti e letti: Parziale
Affidabilità: 1
Aree intonacate: Sì

Murature medievali:
Posa in opera:
corsi orizzontali e paralleli
Lavorazione:
conci squadrati
Finitura:
spianata

Note:
Il piano 1 è ricavato nell'affioramento roccioso.

Piano 1

Materiali:
Tufo (roccia)

Note:
Il piano è ricavato direttamente scavando la roccia.

Piano 2

Materiali:
Tufo (fase 1)

Piano 3

Materiali:
Tufo (fase 1)



Manciano

Indicazioni bibliografiche: CAMMAROSANO, PASSERI 1976, p. 325, n. 27.1; COLLAVINI 1998, pp. 199n, 323-24, 363, 375n, 377n, 409, 561; CORRIDORI 2004, p. 409-415; *Maccari, Noccioli* 1995; Repertorio Farinelli, 22.01; Repetti 1833-1846, v. 3, p. 37-41; v. 5, p. 734; v. 6A, p. 77; VICARELLI 1973, pp. 220-236.

MANCIANO

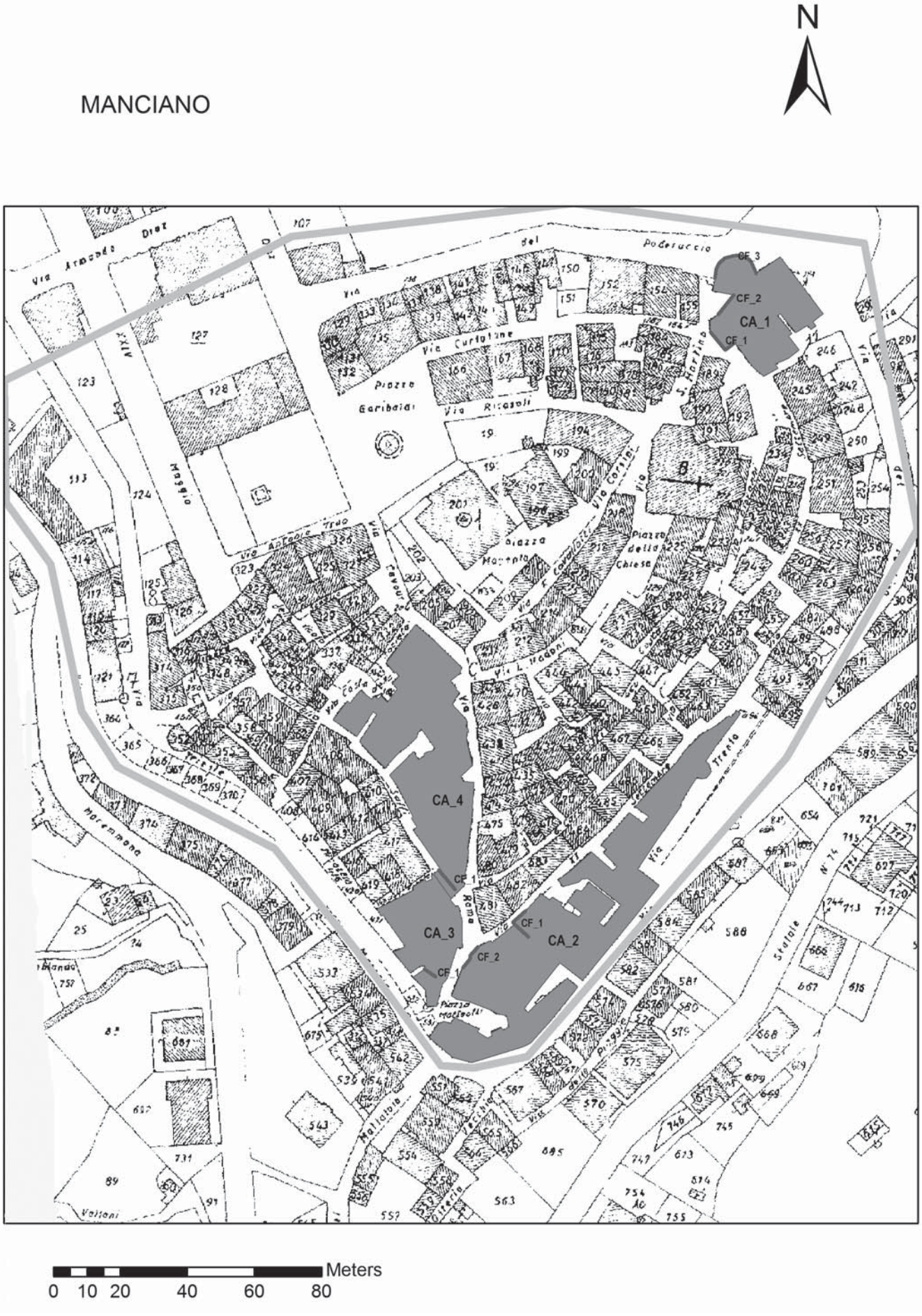

Manciano
Sito 10200

Francesca Cheli

Informazioni generali:
Provincia: GR
Comune: Manciano
Località: Manciano
Sigla: MAN
4 Complessi Architettonici
7 Corpi di Fabbrica
8 Prospetti Particolari

Complesso Architettonico 1

Informazioni generali:
Sito: 10200
Sigla: MAN
Funzione originaria: Militare e residenziale
Funzione attuale: Residenziale

Definizione:
Isolato urbano che comprende la porta Fiorella, a Nord del borgo.

Descrizione:
Isolato urbano che comprende la porta Fiorella nel settore Nord dell'abitato, oltre a superfetazioni post-medievali. Il complesso comprende di conseguenza sia edifici con funzione civile che militare, dato che il profilo esterno segue probabilmente l'andamento delle mura di cinta. Pesantemente interessato da restauri, è parzialmente coperto da intonaco. Conserva resti di murature medievali su tre corpi di fabbrica.

Conservazione:
Stato di conservazione generalmente mediocre (CF1 e CF2); migliore conservazione per la parte militare del complesso (CF3).

Corpo di Fabbrica 1

Informazioni generali:
Sito: 10200
CA: 1
Foglio catastale: 156
Particella: 160
Sigla: MAN
Tipologia: Civile
Specificare: Abitazione
Funzione originaria: Residenziale
Funzione attuale: Residenziale
Stato di conservazione: Mediocre
PP Visibili: 2

Definizione:
Edificio civile in via XX Settembre n°125.

Descrizione:
Edificio civile dell'altezza di tre piani posto tra via XX Settembre e via S. Martino. Il corpo di fabbrica ha una planimetria poligonale, due prospetti visibili e due intonacati e non conserva aperture e angolate originali. Questo corpo di fabbrica è in connessione con gli edifici della torre (CF2 e CF3) ma i rapporti fisici sono nascosti dall'intonaco.

Prospetto Particolare 1



Informazioni generali:
Orientamento: Sud-Est
Altezza (sx): 7.11
Altezza (c): 7.72
Altezza (dx): 8.02
Piani: 3
Piani medievali: 3
Fasi: 4
Fasi medievali: 1
% stratigrafia: 90.0
% stratigrafia medievale: 60.0
Complessità stratigrafica: 1
Restauro giunti e letti: No
Affidabilità: 1
Aree intonacate: Sì

Murature medievali
Posa in opera
Orizzontamenti irregolari
Lavorazione:
pietre spaccate
Finitura:
assente

Note:
Il paramento conserva solo una fase medievale e nessuna apertura originaria. L'angolata visibile sembra reinserita, presenta infatti elementi in travertino come nel tamponamento.

Piano 1

Materiali:
Arenaria e zeppe in laterizio (fase 1)

Piano 2

Materiali:

Arenaria e zeppe in laterizio (fase 1)

Piano 3

Materiali:
Arenaria e zeppe in laterizio (fase 1)

Prospetto Particolare 2



Informazioni generali:
Orientamento: Sud-Ovest
Altezza (sx): 10.95
Altezza (c): 6.38
Altezza (dx): 7.11
Piani: 2
Piani medievali: 2
Fasi: 4
Fasi medievali: 1
% stratigrafia: 90.0
% stratigrafia medievale: 20.0
Complessità stratigrafica: 1
Restauro giunti e letti: Parziale
Affidabilità: 1
Aree intonacate: Sì

Murature medievali
Posa in opera:
Orizzontamenti irregolari
Lavorazione:
pietre spaccate
Finitura:
assente

Piano 1

Note:
Non conserva tracce di muratura medievale.

Piano 2

Materiali:
Arenaria e zeppe in laterizio (fase 1)

Corpo di Fabbrica 2



Informazioni generali:
Sito: 10200
CA: 1
Foglio catastale: 156
Particella: 159
Sigla: MAN
Tipologia: Civile
Funzione originaria: Residenziale
Funzione attuale: Abitativa
Stato di conservazione: Mediocre: solo un prospetto visibile e restaurato
PP Visibili: 2

Definizione:
Edificio di abitazione posto in via S. Martino, adiacente alla porta.

Descrizione:
Edificio di abitazione posto in via S. Martino, adiacente alla porta Fiorella. L'edificio è inglobato nella struttura dell'isolato ed è visibile su due prospetti, sebbene solo uno conservi resti di murature attribuibili al periodo medievale. Molto rimaneggiato, non presenta aperture medievali. Gli ingressi sono due al piano terreno e due al secondo piano a cui si accede dal profferlo (di recente costruzione).

Prospetto Particolare 1

Informazioni generali:
Orientamento: Nord
Altezza (sx): 5.44
Altezza (c): 8.83
Altezza (dx): 6.14
Piani: 3
Piani medievali: 3
Fasi: 5
Fasi medievali: 1
% stratigrafia: 98.0
% stratigrafia medievale: 50.0
Complessità stratigrafica: 1
Restauro giunti e letti: Parziale

Affidabilità: 1
Aree intonacate: No

Murature medievali:
Posa in opera:
orizzontamenti irregolari
Lavorazione:
pietre spaccate
pietre spaccate ***(A)***
Finitura:
assente
assente ***(A)***
Note:
I conci dell'angolata hanno una faccia a vista tendenzialmente rettangolare.

Piano 1

Materiali:
Arenaria e zeppe in laterizio (fase 1)

Piano 2

Materiali:
Arenaria e zeppe in laterizio (fase 1)

Piano 3

Materiali:
Arenaria e zeppe in laterizio (fase 1)

Corpo di Fabbrica 3

Informazioni generali:
Sito: 10200
CA: 1
Foglio catastale: 156
Particella: 157
Sigla: MAN
Tipologia: Militare
Specificare: Torre
Funzione originaria: Militare
Funzione attuale: Residenziale
Stato di conservazione: Buono
PP Visibili: 2

Definizione:
Torre circolare in via del Poderaccio (Porta Fiorella)

Descrizione:
Torre circolare con scarpa (Porta Fiorella). Sebbene il corpo di fabbrica sia molto restaurato, sia la scarpa che la torre circolare sembrano appartenere alla stessa fase. Attualmente presenta numerose aperture recenti.

Prospetto Particolare 1



Informazioni generali:
Orientamento: Nord
Altezza (sx): 11.25
Altezza (c): 10.66
Altezza (dx): 8.44
Piani: 3
Piani medievali: 3
Fasi: 5
Fasi medievali: 1
% stratigrafia: 90.0
% stratigrafia medievale: 70.0
Complessità stratigrafica: 1
Restauro giunti e letti: 2
Affidabilità: 2
Aree intonacate: Sì

Murature medievali:
Posa in opera:
orizzontamenti regolari
Lavorazione:
pietre spaccate
pietre sbozzate
Finitura:
assente

Piano 1

Materiali:
Arenaria e zeppe in laterizio (fase 1)

Piano 2

Materiali:
Arenaria e zeppe in laterizio (fase 1)

Piano 3

Materiali:
Arenaria e zeppe in laterizio (fase 1)

Complesso Architettonico 2

Informazioni generali:
Sito: 10200
Sigla: MAN
Funzione originaria: Residenziale
Funzione attuale: Residenziale

Definizione:
Isolato urbano posto fra via XX Settembre e via Marsala.

Descrizione:
Isolato urbano delimitato da via XX Settembre, via Trento e via Marsala, situato nella zona Sud-Est del borgo di Manciano. L'isolato ha una forma allungata ed è orientato Sud-Ovest/Nord-Est. Tutte le particelle catastali di cui è composto hanno attualmente funzione residenziale ma il profilo Sud-Est dell'isolato, interamente intonacato ad eccezione di una torretta circolare pesantemente restaurata, segue probabilmente l'andamento delle mura di cinta. I due corpi di fabbrica censiti conservano poche tracce di paramento murario medievale.

Conservazione:
Il complesso è quasi completamente intonacato, ad eccezione dei due corpi di fabbrica censiti e della torretta semicircolare su via Trento pesantemente stilata a cemento.

Corpo di Fabbrica 1

Informazioni generali:
Sito: 10200
CA: 2
Foglio catastale: 156
Particella: 515
Sigla: MAN
Tipologia: Civile
Specificare: Abitazione
Funzione originaria: Residenziale
Funzione attuale: Residenziale
Stato di conservazione: Scarso
PP Visibili: 2

Definizione:
Edificio su via XX Settembre.

Descrizione:
Corpo di fabbrica di forma trapezoidale posto su via XX Settembre (prospetto intonacato) e su vicolo I di via XX Settembre (PP1). Il PP1 mostra, dai distacchi dell'intonaco, due arcatelle pensili ad arco ribassato in arenaria più una terza ricostruita in calcare. Il resto del prospetto è certamente recente. Il corpo di fabbrica si eleva sul fronte stradale per un'altezza di tre piani.

Prospetto Particolare 1



Informazioni generali:
Orientamento: Sud-Ovest
Altezza (sx): 2.5
Altezza (c): 2.8
Altezza (dx): 3.0
Piani: 1
Piani medievali: 1
Fasi: 4
Fasi medievali: 1
% stratigrafia: 5.0
% stratigrafia medievale: 2.0
Complessità stratigrafica: 1
Restauro giunti e letti: Sì
Affidabilità: 1
Aree intonacate: Sì

Murature medievali:
Lavorazione:
conci squadrati
Finitura:
spianata

Note:
Il paramento conserva solo due arcatelle in arenaria per cui non è possibile definire la posa in opera.

Piano 1

Materiali:
Arenaria (fase 1)

Note:
Si tratta di due arcatelle ad arco ribassato e mensola trapezoidale; una terza arcatella è ricostruita in laterizi e calcare.

Corpo di Fabbrica 2

Informazioni generali:
Sito: 10200
CA: 2
Foglio catastale: 156
Particella: 523
Sigla: MAN
Tipologia: Civile
Specificare: Abitazione
Funzione originaria: Residenziale
Funzione attuale: Residenziale

Stato di conservazione: Mediocre
PP Visibili: 1

Definizione:
Edificio al n°8/13 di via Roma.

Descrizione:
Corpo di fabbrica a pianta trapezoidale con prospetto visibile su via Roma e addossato ad altri edifici residenziali. Si conserva per tre piani di cui gli ultimi due con tracce di muratura medievale e due finestre (una reinserita). Il piano terra ha una scarpa di epoca moderna sul lato sinistro, ed è intonacato.

Prospetto Particolare 1



Informazioni generali:
Orientamento: Nord-Ovest
Altezza (sx): 8.6
Altezza (c): 9.4
Altezza (dx): 9.7
Piani: 3
Piani medievali: 3
Fasi: 4
Fasi medievali: 1
% stratigrafia: 70.0
% stratigrafia medievale: 20.0
Complessità stratigrafica: 2
Restauro giunti e letti: Parziale
Affidabilità: 1
Aree intonacate: Sì

Murature medievali:
Posa in opera:
orizzontamenti irregolari
poligonale
Lavorazione:
pietre spaccate
pietre sbozzate
Finitura:
assente
regolarizzata

Note:
Tracce di muratura medievale si conservano nella porzione in alto a destra del prospetto.

Piano 1

Note:
Non sono visibili tracce di muratura medievale a causa della presenza di intonaco

Piano 2

Materiali:
Arenaria e raro calcare (fase 1)

MDX:
Fasi: 1, 2, 3, 4
Apertura: Finestra
Intradosso: Architrave
Estradosso: Architrave

Note:
I conci degli stipiti hanno un profilo esterno irregolare e l'architrave è retto da mensole aggettanti

Piano 3

Materiali:
Arenaria e raro calcare (fase 1)

Complesso Architettonico 3

Informazioni generali:
Sito: 10200
Sigla: MAN
Funzione originaria: Residenziale e militare
Funzione attuale: Residenziale

Definizione:
Isolato urbano fra via Roma, vicolo dei Frantoi e via Nicotera.

Descrizione:
Isolato urbano situato nella zona Sud del borgo di Manciano, di forma triangolare, delimitato dalle vie Roma, Nicotera e vicolo dei Frantoi. Attualmente è composto da particelle catastali con funzione abitativa ma il profilo esterno Ovest segue la linea della cinta muraria che probabilmente è rimasta inglobata, anche se non più visibile. Non si conservano tracce di paramenti di epoca medievale ad eccezione dell'unico corpo di fabbrica censito (CF1).

Conservazione:
Il complesso risulta interamente intonacato ad eccezione della porzione di angolata censita nel CF1.

Corpo di Fabbrica 1

Informazioni generali:
Sito: 10200
CA: 3
Foglio Catastale: 156
Particella: 427
Sigla: MAN
Tipologia: Militare
Specificare: Cinta muraria
Funzione originaria: Militare
Funzione attuale: Residenziale
Stato di conservazione: Scarso
PP Visibili: 2

Definizione:
Edificio al n°14 di via Roma.

Descrizione:
Corpo di fabbrica di forma irregolare con accesso attuale al n° 14 di via Roma (PP2) e con un prospetto con tracce di angolata medievale sotto il passaggio voltato di via Nicotera (PP1). Questo prospetto è situato lungo un tratto della cinta muraria.

Prospetto Particolare 1



Informazioni generali:
Orientamento: Sud-Ovest
Altezza (sx): 2.9
Altezza (c): 2.8
Altezza (dx): 2.8
Piani: 1
Piani medievali: 1
Fasi: 3
Fasi medievali: 1
% stratigrafia: 50.0
% stratigrafia medievale: 8.0
Complessità stratigrafica: 1
Restauro giunti e letti: No
Affidabilità: 1
Aree intonacate: Sì

Piano 1

Materiali:
Calcare (fase 1)

Note:
Si conserva solo l'angolata.

Complesso Architettonico 4

Informazioni generali:
Sito: 10200
Sigla: MAN
Funzione originaria: Residenziale
Funzione attuale: Residenziale

Definizione:
Isolato urbano posto tra via Roma, via Saffi e via Costa della Società.

Descrizione:
Isolato urbano di forma triangolare posto tra via Roma, via Saffi e via Costa della Società. Non conserva murature attribuibili al periodo medievale se non nel corpo di fabbrica censito (CF1). Il complesso si lega, tramite un passaggio voltato dove sono visibili i resti di murature medievali, all'adiacente CA3.

Conservazione:
Pessima: il complesso è completamente intonacato e inserito nel contesto urbano moderno.

Corpo di Fabbrica 1

Informazioni generali:
Sito: 10200
CA: 4
Foglio Catastale: 156
Particella: 404
Sigla: MAN
Tipologia: Civile
Specificare: Residenziale
Funzione originaria: Residenziale
Funzione attuale: Abitativa
Stato di conservazione: Pessimo: corpo di fabbrica quasi interamente intonacato.
PP Visibili: 3

Definizione:
Edificio civile in via A. Saffi 1.

Descrizione:
Edificio civile in via A. Saffi 1 il cui prospetto Sud-Ovest è posto al di sotto di un passaggio voltato. L'edificio è interamente intonacato e solo il distacco parziale di questo sul prospetto Sud-Ovest ha permesso di vedere la muratura sottostante, la cui attribuzione al periodo medievale non è certa.

Prospetto Particolare 1



Informazioni generali:
Orientamento: Sud-Ovest
Altezza (sx): 3.71
Altezza (c): 3.68
Altezza (dx): 3.6
Piani: 1
Piani medievali: 1
Fasi: 2
Fasi medievali: 1
% stratigrafia: 7.0
% stratigrafia medievale: 5.0
Complessità stratigrafica: 1
Restauro giunti e letti: Sì
Affidabilità: 1
Aree intonacate: Sì

Murature medievali:
Posa in opera:
corsi non orizzontali e paralleli
Lavorazione:
pietre spaccate
pietre sbozzate
Finitura:
assente
regolarizzata
Note:
La muratura è conservata in una porzione molto esigua a causa dell'intonaco e si presenta con una posa in opera irregolare. La pezzatura dei conci non è omogenea. Sono presenti zeppe in laterizi e in calcare, di forma irregolare. Non si conservano aperture di epoca medievale.

Piano 1

Materiali:
Calcare (fase 1)



Montebuono

Indicazioni bibliografiche: CAMMAROSANO, PASSERI 1976, n. 58.2; COLLAVINI 1998, p. 324n; CORRIDORI 2004, pp. 155-158; Repertorio Farinelli, 48.06; REPETTI 1833-1846, v. 3, p. 328-329.

MONTEBUONO

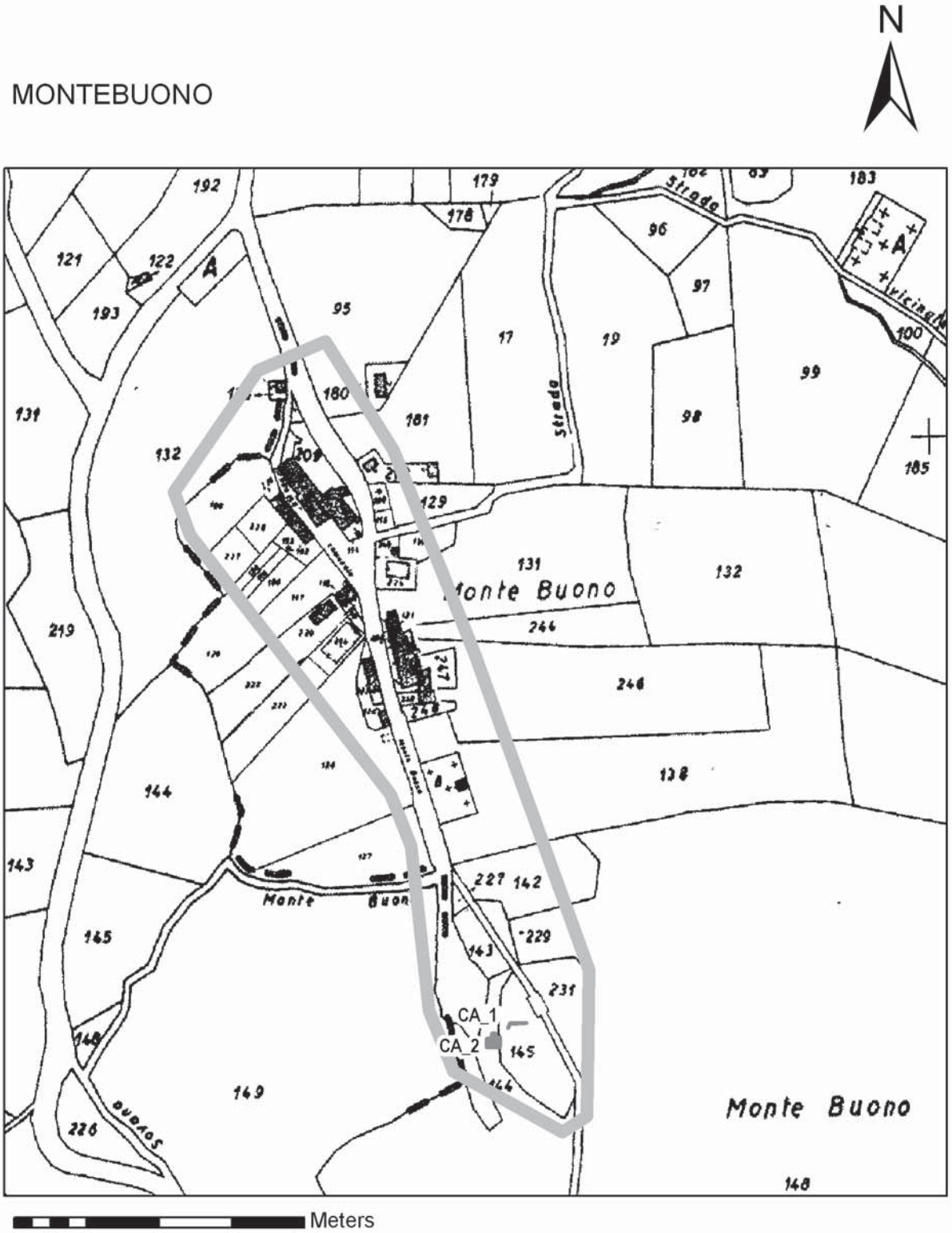
N
Monte Buono
Monte Buono
Monte Buono
Strada
Strada
CA_1
CA_2
Meters
0 15 30 60 90 120

Montebuono
Sito 10212

Francesca Cheli

Informazioni generali:
Provincia: GR
Località: Montebuono
Sigla: MTB
2 Complessi Architettonici
0 Corpi di Fabbrica
0 Prospetti Particolari

Complesso Architettonico 1



Informazioni generali:
Sito: 10212
Sigla: MTB
Funzione originaria: Militare
Funzione attuale: Rudere

Definizione:
Resti di mura a Sud dell'abitato di Montebuono.

Descrizione:
Resti di mura, probabilmente appartenenti alla rocca, posti a Sua dell'abitato di Montebuono.
Le mura si conservano per una lunghezza di circa 10 metri e per una altezza di 4-5 metri. A Nord si conserva uno spigolo costituito da un angolo ottuso.
La muratura è realizzata con pietre spaccate e sbozzate in arenaria con una posa in opera a orizzontamenti irregolari.
Il tratto di mura è visibile solo all'esterno poiché l'interno è interrato e conserva ancora tre buche pontaie.
La struttura si trova ad Est di quella della cisterna (CA2), ma non è possibile stabilire un rapporto stratigrafico con essa poiché, allo stato attuale, non è visibile il rapporto fisico.

Conservazione:
Mediocre

Osservazioni:
I ruderi delle mura non sono presenti nella planimetria catastale.

Complesso Architettonico 2



Informazioni generali:
Sito: 10212
Sigla: MTB
Funzione originaria: Cisterna
Funzione attuale: Rudere

Definizione:
Cisterna a Sud dell'abitato di Montebuono.

Descrizione:
Cisterna appartenente alla rocca posta a Sud dell'abitato di Montebuono.
La struttura si presenta oggi in stato di rudere e quasi interamente coperta dalla vegetazione o interrata; è quindi difficile stabilirne la planimetria che dall'esterno sembra essere quadrangolare.
Il precario stato di conservazione non permette di attribuire ad un periodo cronologico preciso la struttura sulla quale si registra la presenza di interventi successivi.
Il complesso è realizzato in pietra arenaria della quale però non si può definire né la lavorazione, né la finitura, né la posa in opera.
L'ingresso presenta un arco a tutto sesto e la copertura dell'ambiente centrale quadrangolare doveva essere a volta.
Non è possibile stabilire il rapporto stratigrafico con i resti delle mura (CA1) poiché non è visibile alcun rapporto fisico.

Conservazione:
Pessima

Osservazioni:
I ruderi della cisterna non sono presenti nella planimetria catastale.



Montemerano

Indicazioni bibliografiche: CAMMAROSANO, PASSERI 1976, p. 326, n. 27.5; CAVOLI 1967; COLLAVINI 1998, pp. 330, 363, 436n, 459; CORRIDORI 2004, p. 420-425; *Maccari, Noccioli* 1995, pp. 10, 61; Repertorio Farinelli, 22.05; Repetti 1833-1846, v. 3, p. 434-436; VICARELLI 1973, pp. 220-236.

MONTEMERANO

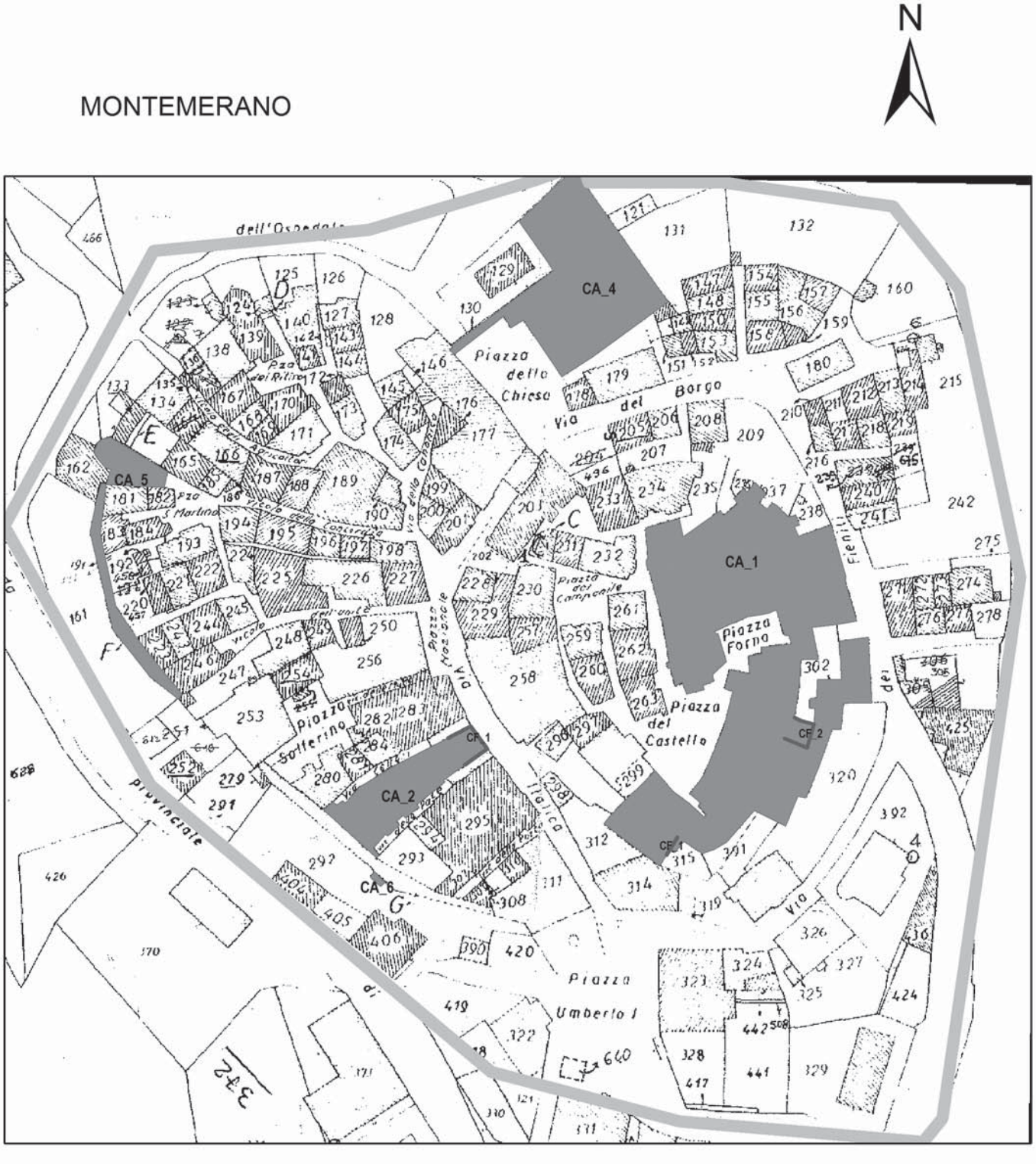

Montemerano Sito 10201

Francesca Cheli
Michele Nucciotti

Informazioni generali:
Provincia: GR
Comune: Manciano
Località: Montemerano
Sigla: MMR
5 Complessi Architettonici
3 Corpi di Fabbrica
6 Prospetti Particolari

Complesso Architettonico 1

Informazioni generali:
Sito: 10201
Sigla: MMR
Funzione originaria: Residenziale
Funzione attuale: Residenziale

Definizione:
Isolato urbano posto ad Est dell'abitato, tra piazza Castello e via dei Fienili.

Descrizione:
Isolato urbano posto a Sud-Est dell'abitato, tra piazza del Castello e via dei Fienili, lungo quello che, topograficamente, doveva essere il circuito delle mura. Il complesso architettonico è fortemente compromesso da interventi di restauro, ricostruzione ed intonacatura degli edifici. Si conservano però due corpi di fabbrica, di cui una torre, realizzati in conci di alberese raro nel resto del borgo e per lo più utilizzato insieme all'arenaria e ai laterizi. La funzione difensiva originaria del complesso è testimoniata anche da un corpo di fabbrica di forma rettangolare posto dietro la torre a formare una sorta di corridoio coperto oggi inglobato nel tessuto urbano. La stessa presenza di una particella catastale di grandi dimensioni (n°300) che comprende più corpi di fabbrica non aiuta la comprensione dell'articolazione interna del complesso. La struttura è difficilmente visibile nella sua interezza per la presenza di giardini privati.

Conservazione:
Mediocre: solo due corpi di fabbrica conservano murature medievali a vista.

Corpo di Fabbrica 1

Informazioni generali:
Sito: 10201
CA: 1
Foglio catastale: 11/A
Particella: 299
Sigla: MMR
Tipologia: Civile
Specificare: Abitazione
Funzione originaria: Residenziale
Funzione attuale: Residenziale
Stato di conservazione: Discreto: non presenta intonaco; restauro parziale di giunti e letti.
PP Visibili: 3

Definizione:
Edificio che affaccia su via G. Conti e su piazza del Castello.

Descrizione:
Edificio posto fra via G. Conti e piazza del Castello. Vi si accede tramite una serie di scalini su via G: Conti: l'edificio è posto infatti nella parte più alta dell'abitato. Sono visibili tre prospetti, ma solo quello Sud-orientale in conci di calcare sbozzato a squadro/squadrato è attribuibile al periodo medievale. Questa tipologia muraria si riscontra solo nella vicina torre quadrata. L'edificio è indicato sul catasto con un solo numero di particella, ma è probabilmente il risultato dell'annessione di più corpi di fabbrica. Il prospetto Nord-Ovest si trova sotto un passaggio voltato (altezza sinistra m 2,15; centrale m 2,85; destra m 3,47) che però sembra appartenere ad un altro corpo di fabbrica.

Osservazioni:
All'ingresso su via G. Conti non è presente il numero civico.

Prospetto Particolare 1



Informazioni generali:
Orientamento: Sud-Est
Altezza (sx): 5.3
Altezza (c): 5.5
Altezza (dx): 6.0
Piani: 3
Piani medievali: 3
Fasi: 4
Fasi medievali: 1
% stratigrafia: 66.0
% stratigrafia medievale: 33.0
Complessità stratigrafica: 1
Restauro giunti e letti: Parziale

Affidabilità: 3
Aree intonacate: Sì

Murature medievali:
Posa in opera:
corsi orizzontali e paralleli
Lavorazione:
pietre sbozzate a squadro
conci squadrati
conci squadrati ***(A)***
Finitura:
regolarizzata
bugnata ***(A)***

Note:
Il prospetto conserva resti di muratura medievale nel lato sinistro. Sono presenti interventi di ricostruzione del paramento e l'apertura di finestre, tutte di epoca post-medievale. Si conserva solo l'angolata sinistra, con conci lavorati a bugnato. Nella parte alta, vicino ai conci di angolata, sono presenti zeppe in arenaria poste per verticale. Nella parte bassa si addossa un edificio moderno che oblitera tutto il piano 1.

Piano 1

Note:
Non sono visibili tracce di paramento di epoca medievale a causa dell'addossamento di un edificio moderno.

Piano 2

Materiali:
Calcare (fase 1)

Piano 3

Materiali:
Calcare (fase 1)

Corpo di Fabbrica 2

Informazioni generali:
Sito: 10201
CA: 1
Foglio Catastale: 114/A
Particella: 300
Sigla: MMR
Tipologia: Militare e civile
Specificare: Torre
Funzione originaria: Difensiva e Residenziale
Funzione attuale: Residenziale
Stato di conservazione: Buono (ad eccezione di uno dei tre prospetti visibili che presenta le superfici dei conci e della malta molto compromesse).
PP Visibili: 3

Definizione:
Torre angolare sulla parte Est dell'abitato.

Descrizione:
Torre a pianta quadrangolare attualmente circondata da corpi di fabbrica successivi e di altezza inferiore. Non direttamente accessibile, è visibile da via G. Conti da dove si possono vedere quattro prospetti di cui è osservabile la parte alta. Il PP2 (Sud-Est) è reso completamente illeggibile dal degrado superficiale. Alla base del PP3 (Nord-Est) è addossata in rottura una scarpa di sostegno. Del PP4 è visibile il piano 4, frutto di una sopraelevazione post-medievale. Sulla base di quanto resta visibile il corpo di fabbrica non sembra conservare aperture in fase con la muratura medievale.

Prospetto Particolare 1



Informazioni generali:
Orientamento: Sud-Ovest
Altezza (sx): non rilevabile
Altezza (c): non rilevabile
Altezza (dx): non rilevabile
Piani: 4
Piani medievali: 3
Fasi: 4
Fasi medievali: 1
% stratigrafia: 40.0
% stratigrafia medievale: 25.0
Complessità stratigrafica: 2
Restauro giunti e letti: No
Affidabilità: 2
Aree intonacate: No

Murature medievali:
Posa in opera:
corsi orizzontali
Lavorazione:
pietre sbozzate
pietre sbozzate a squadro
conci squadrati ***(A)***
Finitura:
regolarizzata
bugnato ***(A)***

Note:
Non è possibile rilevare le misure a causa del difficile accesso al prospetto. risultano visibili solo il piano

3 e 4.
Fase 1: paramento medievale (piano 3)
Fase 2: inserimento finestra in travertino al piano 3 (post-medievale)
Fase 3: rialzamento del piano 4 con finestra in laterizi e stemma (post-medievale)

Piano 1

Note:
Non visibile

Piano 2

Note:
Non visibile

Piano 3

Note:

La finestra in travertino è frutto di un rimontaggio e pertanto l'arco ha una geometria incerta.

Materiali:
Calcare e zeppe in laterizi (fase 1)

Prospetto Particolare 2



Informazioni generali:
Orientamento: Sud-Est
Altezza (sx): non rilevabile
Altezza (c): non rilevabile
Altezza (dx): non rilevabile
Piani: 4
Piani medievali: 3
Fasi: -
Fasi medievali: -
Complessità stratigrafica: -
Restauro giunti e letti: -
Affidabilità: 1
Aree intonacate: No

Murature medievali:
Finitura:
bugnato ***(A)***

Note:
A causa del degrado dei conci e della malta non è possibile ipotizzare la suddivisione in fasi né le caratteristiche della muratura. È possibile solo rilevare che i primi tre piani sono costruiti in calcare, come i contigui prospetti 1 e 3, con i quali condividono le angolate a bugnato, mentre il piano 4 è in muratura mista di arenaria e laterizi ed è frutto di un rialzamento post-medievale.

Piano 1

Materiali:
Calcare (fase 1)

Piano 2

Materiali:
Calcare (fase 1)

Piano 3

Materiali:
Calcare (fase 1)

Prospetto Particolare 3



Informazioni generali:
Orientamento: Nord-Est
Altezza (sx): non rilevabile
Altezza (c): non rilevabile
Altezza (dx): non rilevabile
Piani: 4
Piani medievali: 3
Fasi: 4
Fasi medievali: 1
% stratigrafia: 75.0
% stratigrafia medievale: 35.0
Complessità stratigrafica: 1
Restauro giunti e letti: No
Affidabilità: 2
Aree intonacate: No

Murature medievali:
Posa in opera:
corsi orizzontali e paralleli
Lavorazione:
pietre sbozzate
pietre sbozzate a squadro
conci squadrati **(A)**
Finitura:
regolarizzata
bugnato **(A)**

Note:
Il piano 4 è un rialzamento post-medievale.

Piano 1

Materiali:
Calcare (fase 1)

Piano 2

Materiali:
Calcare (fase 1)

Piano 3

Materiali:
Calcare (fase 1)

Complesso Architettonico 2

Informazioni generali:
Sito: 10201
Sigla: MMR
Funzione originaria: Residenziale
Funzione attuale: Residenziale

Definizione:
Isolato urbano posto fra via Italica, i vicoli Cellesi e della Pace e la linea del circuito murario di Sud-Ovest.

Descrizione:
Isolato urbano a Ovest del borgo composto da diverse case di abitazione ancora in uso. Conserva un lacerto di muratura medievale nell'angolo fra via Italica e vicolo Cellesi (CF1) e probabilmente un'altra piccola porzione, apparentemente del medesimo corpo di fabbrica, su vicolo della Pace. In entrambi i casi si tratta di pochi e brevi corsi di muratura adiacenti ad archi in calcare (travertino), tamponati. La parte restante del complesso architettonico è quasi interamente intonacato. Sono presenti aperture in travertino, tamponate, inserite in murature recenti o comunque intonacate. Non si conservano né murature né aperture medievali ai piani superiori se non una porzione di finestra in laterizi e una piccola porzione di muratura nel CF1 (PP1).

Conservazione:
La parte medievale del complesso architettonico è scarsamente conservata.

Corpo di Fabbrica 1

Informazioni generali:
Sito: 10201
CA: 2
Foglio catastale: 114/A
Particella: 290
Sigla: MMR
Tipologia: Civile
Funzione originaria: Residenziale
Funzione attuale: Residenziale
Stato di conservazione: Scarso
PP Visibili: 3

Definizione:
Edificio al numero civico 2 di vicolo dei Celliesi.

Descrizione:
Edificio residenziale con pianta rettangolare e tre prospetti visibili, di cui PP1 con tracce di un portale in calcare sotto il passaggio di vicolo dei Celliesi, PP2 moderno e intonacato su via Italica, PP3 con resti di stipiti in calcare sotto il passaggio di vicolo della Pace. Su via Italica l'edificio si eleva per tre piani dal livello stradale, per un solo piano visibile, a causa dei passaggi coperti e su vicolo dei Celliesi per quattro piani.

Prospetto Particolare 1



Informazioni generali:
Orientamento: Nord-Ovest
Altezza (sx): 3.2
Altezza (c): 4.4
Altezza (dx): 11.8
Piani: 4
Piani medievali: 2
Fasi: 5
Fasi medievali: 1
% stratigrafia: 35.0
% stratigrafia medievale: 10.0
Complessità stratigrafica: 1
Restauro giunti e letti: Parziale
Affidabilità: 1
Aree intonacate: Sì

Murature medievali
Posa in opera:
orizzontamenti irregolari
Lavorazione:
pietre spaccate
conci squadrati ***(A)***
Finitura:
assente
spianata ***(A)***

Piano 1

Materiali:
Calcare (fase 1)

MSX:
Fasi: 1
Apertura: Portale
Intradosso: A tutto sesto
Estradosso: A tutto sesto

Note:
La fase medievale si conserva per pochi corsi accanto al portale in travertino al piano 1 e intorno alla finestra destra del piano 2.

Piano 2

Materiali:
Calcare e raro laterizio (fase 1)

DX:
Fasi: 1
Apertura: Finestra
Intradosso: A tutto sesto
Estradosso: A tutto sesto

Note:
Porzione di paramento murario in calcare e raro laterizio, in cui si conserva parte di una finestra (lo stipite destro e metà dell'arco a doppia ghiera in laterizio)

Prospetto Particolare 3

Informazioni generali:
Orientamento: Sud-Est
Altezza (sx): 5.97
Altezza (c): 4.8
Altezza (dx): 3.95
Piani: 2
Piani medievali: 1
Fasi: 4
Fasi medievali: 1
% stratigrafi a: 30.0
% stratigrafi a medievale: 5.0
Complessità stratigrafi ca: 1
Restauro giunti e letti: Parziale
Affi dabilità: 1
Aree intonacate: Sì

Murature medievali
Lavorazioni:
conci squadrati **(A)**
Finitura:
spianata **(A)**

Piano 1

Materiali:
Calcare (fase 1)

Note:
Si conserva solo parte dello stipite sinistro di un portale che si trova sulla destra del prospetto.

Complesso Architettonico 4



Informazioni generali:
Sito: 10201
Sigla: MMR
Funzione originaria: Religiosa e militare
Funzione attuale: Religiosa

Definizione:
Complesso di edifici nella parte Nord dell'abitato comprendente la chiesa di S. Giorgio, la cappella del SS. Sacramento e un tratto di mura di cinta con porta di accesso.

Descrizione:
Complesso di edifici a Nord dell'abitato comprendente la chiesa di S. Giorgio (CF1), la cappella del SS. Sacramento (CF4), il corpo di fabbrica interpretabile come torre campanaria (CF3) e un tratto delle mura di cinta (CF2) in cui si apre una porta di accesso al borgo fortificato. Della chiesa si conserva visibile solo la facciata con le murature medievali originarie. Nel corpo di fabbrica delle mura la muratura medievale si conserva solo nella porzione inferiore mentre il camminamento e le aperture della parte superiore sono post-medievali. Nella cappella del SS. Sacramento si conservano murature medievali solo in facciata. La torre campanaria si presenta molto rimaneggiata. I paramenti murari della chiesa e della cappella sono realizzati in travertino mentre quelli delle mura di cinta e del campanile sono in arenaria e laterizi con sporadica presenza di elementi in calcare (solo nel campanile anche in travertino).

Conservazione:
Mediocre

Osservazioni:
CF3 si appoggia a CF1 e CF2; CF4 si appoggia a CF1.

Complesso Architettonico 5



Informazioni generali:
Sito: 10201
Sigla: MMR
Funzione originaria: Militare
Funzione attuale: Rudere restaurato/residenziale

Definizione:
Porzione di cinta muraria a Nord-Ovest dell'abitato.

Descrizione:
Porzione di cinta muraria (CF2) con una torre circolare (CF1) posti a Nord-Ovest dell'abitato, prospicienti la strada provinciale. Sia le mura che la torre presentano una scarpa poco pronunciata. Quella della torre è delimitata da un cordolo semicircolare in travertino. Attualmente sia le mura che la torre hanno funzione residenziale poiché sono state inglobate dalle abitazioni ad esse appoggiate. La muratura è composta da conci spaccati in arenaria con sporadici elementi in calcare apparecchiati con orizzontamenti irregolari. La porzione superiore delle mura è stata molto rimaneggiata, ma la leggibilità dei diversi interventi è pesantemente inficiata dalla stilatura a cemento di giunti e letti. Nella sezione del muro il sacco sembra non apparecchiato. Non si conservano aperture originarie.

Conservazione:
Mediocre: presenza di crolli, interventi successivi e pesanti restauri.

Complesso Architettonico 6

Informazioni generali:

Sito: 10201
Sigla: MMR
Funzione originaria: Militare
Funzione attuale: Rudere restaurato

Definizione:

Porzione di cinta muraria con torre a Sud-Ovest dell'abitato

Descrizione:

Porzione di cinta muraria a Sud-Ovest dell'abitato con torre circolare. Sia il tratto di mura che la torre sono realizzate in muratura mista composta da conci spaccati di arenaria e rari in calcare apparecchiati con orizzontamenti irregolari. Il complesso è difficilmente accessibile (proprietà privata) e parzialmente visibile a causa della vegetazione.

Conservazione:

Scarsa: il corpo di fabbrica è difficilmente accessibile e visibile.



Montepò

Indicazioni bibliografiche: CAMMAROSANO, PASSERI 1976, p. 381, n. 55.3; Repertorio Farinelli, 44.06; Repetti 1833-1846, v. 3, p. 463-464; VICARELLI 1973, pp. 220-236.

MONTEPO

N

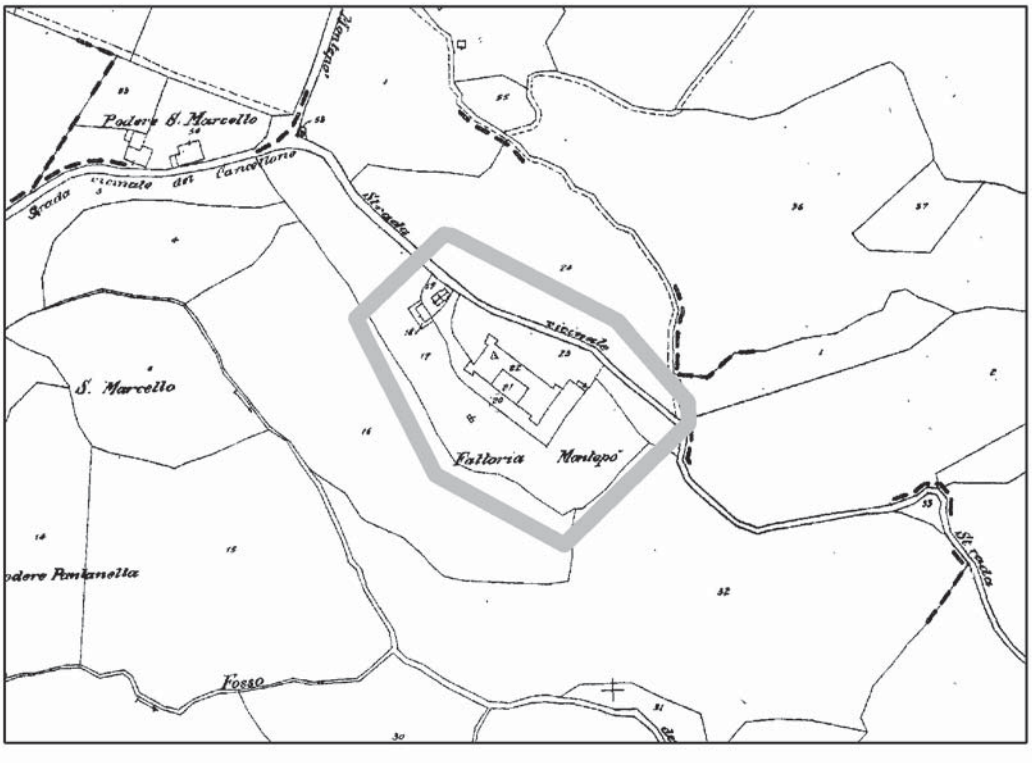

Meters

0 35 70 140 210 280

Montepò
Sito 10211

Laura Matticari

Informazioni generali:

Provincia: GR
Comune: Scansano
Località: Montepò
Sigla: MPO
0 Complessi Architettonici
0 Corpi di Fabbrica
0 Prospetti Particolari



Montevitozzo

Indicazioni bibliografiche: CAMMAROSANO, PASSERI 1976, p. 394, n. 61.6; COLLAVINI 1998, p. 324; CORRIDORI 2004, p. 159-163; FRANCOVICH *et al*. 2002;. Fusi 2002, p. 482-484; Repertorio Farinelli, 48.02; Repetti 1833-1846, v. 3, p. 557; v. 5, p. 623; VICARELLI 1973, pp. 220-236.

MONTEVITOZZO

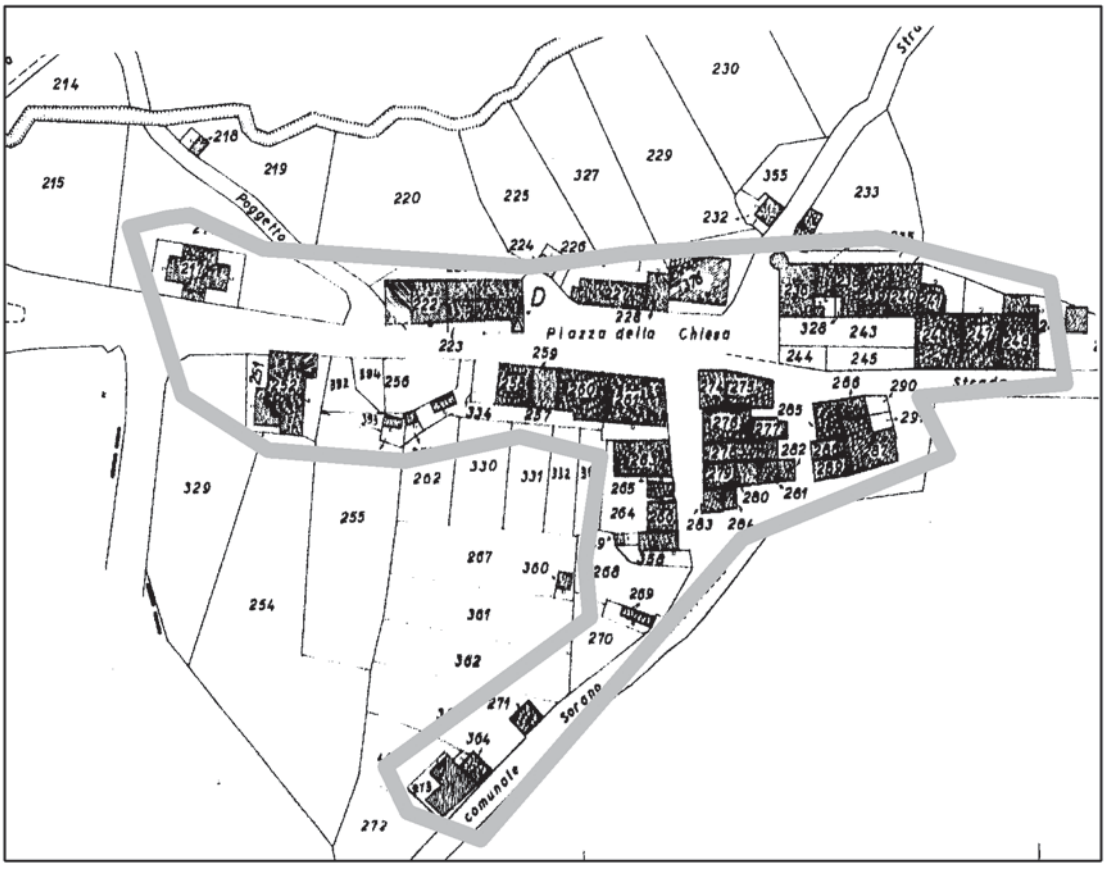

Montevitozzo
Sito 10214

Silvia Leporatti

Informazioni generali:

Provincia: GR
Comune: Sorano
Località: Montevitozzo
Sigla: MVZ
0 Complessi Architettonici
0 Corpi di Fabbrica
0 Prospetti Particolari



Montorgiali

Indicazioni bibliografiche: CAMMAROSANO, PASSERI 1976, p. 381, n. 55.4; COLLAVINI 1998, pp. 318, 330, 377n, 386, 420n, 459; CORRIDORI 2004, p. 351-357; Repertorio Farinelli, 44.09; Repetti 1833-1846, v. 3, p. 450-452; VICARELLI 1973, pp. 220-236.

MONTORGIALI


N
CA_1
CF_1
CF_2
Piazza del Mercato
Piazza del Moro
Via del Poggio
Via del Borgo
Via del Cimitero
Via del Forno
Via del Castello
Via del Maggio
Via della Fonte
Via della Rocca
Via della Torre
Via della Chiesa
Via del Fondaccio
Via del Poggio
Via della Fonte
Via del Castello
Via del Maggio
Via della Rocca
Via del Forno
Via del Cimitero
Via del Borgo
Via della Torre
Via della Chiesa
Via del Fondacc

Montorgiali
Sito 10210

Elisa Pruno

Informazioni generali:

Provincia: GR
Comune: Scansano
Località: Montorgiali
Sigla: MTO
1 Complesso Architettonico
2 Corpi di Fabbrica
4 Prospetti Particolari

Complesso architettonico 1

Informazioni generali:

Sito: 10210
Sigla: MTO
Funzione originaria: Residenziale e militare
Funzione attuale: Residenziale

Definizione:

Isolato urbano posto tra via della Chiesa, via del Castello, via delle Scalette e via del Moro.

Descrizione:

Isolato urbano posto tra via del Castello, via delle Scalette e via del Moro sulla sommità del Colle. Il complesso comprende un grande palazzo a pianta rettangolare (CF1) e due altri corpi di fabbrica a Sud (CF2) e a Est (CF3), quest'ultimo di epoca post-medievale.
La presenza di feritoie sul CF1 fa ritenere che in origine il complesso avesse anche una funzione militare-difensiva oltre a quella abitativa.
Oggi l'edificio è ancora abitato. Il complesso ha subito numerosi interventi costruttivi, come la realizzazione di altri corpi di fabbrica e la costruzione di una porta (addossata al CF1) di accesso al borgo.
È stata registrata la presenza di interventi di restauro e consolidamento dei paramenti murari, con stilatura di giunti e letti che impediscono una corretta lettura stratigrafica e la comprensione delle fasi costruttive.

Conservazione:

Mediocre. Il complesso conserva un corpo di fabbrica con una discreta porzione di muratura medievale, ma i giunti e i letti sono restaurati e impediscono in parte la lettura stratigrafica.

Corpo di Fabbrica 1

Informazioni generali:

Sito: 10210
CA: 1
Foglio catastale: 73
Particella: 147
Sigla: MTO
Tipologia: Civile-militare
Funzione originaria: Civile-militare
Funzione attuale: Residenziale
Stato di conservazione: Mediocre (a causa del pesante restauro di giunti e letti).
PP Visibili: 3

Definizione:

Palatium a pianta rettangolare adiacente ad una porta di accesso della presunta cinta interna (forse di epoca post-medievale).

Descrizione:

Palatium a pianta rettangolare adiacente ad una porta di accesso della presunta cinta interna (forse di epoca post-medievale).
L'edificio è visibile su tre prospetti e la muratura medievale sembra ancora presente su tutti e tre, per tre piani di altezza sui quattro complessivi. Il PP3 è caratterizzato da una visibilità limitata. Le uniche aperture originali conservate sono buche pontaie e feritoie. La visibilità è pesantemente inficiata da un restauro invasivo che ha stilato in cemento i giunti e i letti.

Prospetto Particolare 1



Informazioni generali:

Orientamento: Nord
Altezza (sx): 13.2
Altezza (c): 15
Altezza (dx): 16.9
Piani: 4
Piani medievali: 3
Fasi: 5
Fasi medievali: 1
% stratigrafia: 90.0
% stratigrafia medievale: 70.0
Complessità stratigrafica: 1
Restauro giunti e letti: Sì
Affidabilità: 2
Aree intonacate: No

Murature medievali:

Posa in opera:
corsi orizzontali e paralleli
Lavorazione:
pietre sbozzate
pietre sbozzate a squadro
Finitura:
assente
regolarizzata

Piano 1

Materiali:
Arenaria (fase 1)

Note:
Presenti quattro buche pontate, situate su quattro filari diversi.

Piano 2

Materiali:
Arenaria (fase 1)

CSX:
Fasi: 1
Apertura: Feritoia
Intradosso: Architrave
Estradosso: Architrave

CDX:
Fasi: 1
Apertura: Feritoia
Intradosso: Architrave
Estradosso: Architrave

Piano 3

Materiali:
Arenaria (fase 1)

Note:
Presente una buca pontaia.

Prospetto Particolare 2



Informazioni generali:
Orientamento: Ovest
Altezza (sx): 16.9
Altezza (c): 16
Altezza (dx): 16
Piani: 4
Piani medievali: 3
Fasi: 6
Fasi medievali: 2
% stratigrafia: 90.0
% stratigrafia medievale: 65.0
Complessità stratigrafica: 2
Restauro giunti e letti: Sì
Affidabilità: 2
Aree intonacate: No

Murature medievali:
Posa in opera:
corsi orizzontali e paralleli
corsi non orizzontali e paralleli
Lavorazione:
pietre sbozzate
pietre sbozzate a squadro
conci squadrati ***(A)***
Finitura:
assente
regolarizzata
spianata ***(A)***
bugnato ***(A)***

Note:
Le misure del prospetto al centro e a sinistra sono state prese dal terrapieno.

Piano 1

Materiali:
Arenaria

Note:
Sono state individuate le tracce di un apparato a sporgere, visibili nell'area centrale del prospetto in negativo.

Piano 2

Materiali:
Arenaria (fase 1 e 2)

MSX:
Fasi: 2, 3, 4, 5, 6
Apertura: Feritoia
Intradosso: Architrave
Estradosso: Architrave

CDX:
Fasi: 2, 3, 4, 5, 6
Apertura: Feritoia
Intradosso: Architrave
Estradosso: Architrave

DX:
Fasi: 2, 3, 4, 5, 6
Apertura: Feritoia
Intradosso: Architrave
Estradosso: Architrave

Note:
Le feritoie non sono esattamente architravate ma a copertura piana, mentre le mensole sotto al portalino sono reinserite.

Piano 3

Materiali:
Arenaria (fase 1)

Note:
Si conserva solo lo stipite sinistro della finestra, per un totale di quattro conci.

Prospetto Particolare 3



Informazioni generali:
Orientamento: Sud
Altezza (dx): 16
Piani: 4
Piani medievali: 2
Fasi: 5
Fasi medievali: 1
% stratigrafia: 90.0
% stratigrafia medievale: 20.0
Complessità stratigrafica: 1
Restauro giunti e letti: Sì
Affidabilità: 1
Aree intonacate: No

Murature medievali:
Posa in opera:
Corsi orizzontali e paralleli
Lavorazione:
pietre sbozzate a squadro
conci squadrati ***(A)***
Finitura:
regolarizzata
spianata ***(A)***
Note:
La fase 1 del PP3 corrisponde alla fase 1 del PP2, la fase 2 alla fase 3 del PP2.

Piano 1

Note:
Non è identificabile la muratura del piano.

Piano 2

Materiali:
Arenaria (fase 1)

MDX:
Fasi: 1,2, 3, 4, 5
Apertura: Feritoia
Intradosso: Architrave
Estradosso: Architrave

Note:
Feritoia analoga a quella di fase 1 sul PP2, legata alla stessa muratura.

Corpo di Fabbrica 2



Informazioni generali:
Sito: 10210
CA: 1
Tipologia: Militare e civile
Funzione originaria: Militare e civile
Funzione attuale: Residenziale
Stato di conservazione: Mediocre, a causa della pesante stilatura di giunti e letti
PP Visibili: 1

Definizione:
Edificio a pianta poligonale sul limite Sud della sommità del colle.

Descrizione:
Gli si appoggia il CF1 ed è poco visibile in quanto circondato da un alto terrapieno e da una cinta di edifici del Borgo. Sul PP1 (Ovest) è visibile un'apertura che comunque non appartiene a una fase originaria. Ha subito un restauro pesante che ha comportato la stilatura di giunti e letti.

Prospetto Particolare 1

Informazioni generali:
Orientamento: Ovest
Piani: 3
Piani medievali: 3
Fasi: 3
Fasi medievali: 1
% stratigrafia: 60.0
% stratigrafia medievale: 40.0
Complessità stratigrafica: 1
Restauro giunti e letti: Sì
Affidabilità: 2
Aree intonacate: No

Murature medievali:
Posa in opera:
Corsi orizzontali e paralleli

Lavorazione:
Pietre sbozzate
Pietre sbozzate a squadro
Pietre sbozzate a squadro ***(A)***
Finitura:
Regolarizzata
Regolarizzata ***(A)***

Piano 1

Materiali:
Arenaria (fase 1)

Piano 2

Materiali:
Arenaria (fase 1)

Piano 3

Materiali:
Arenaria (fase 1)



Montorio

Indicazioni bibliografiche: CAMMAROSANO, PASSERI 1976, n. 61.5; COLLAVINI 1998, pp. 324, 343n, 363, 378; Repertorio Farinelli, 48.8; REPETTI 1833-1846, v. 3, p. 602.

MONTORIO

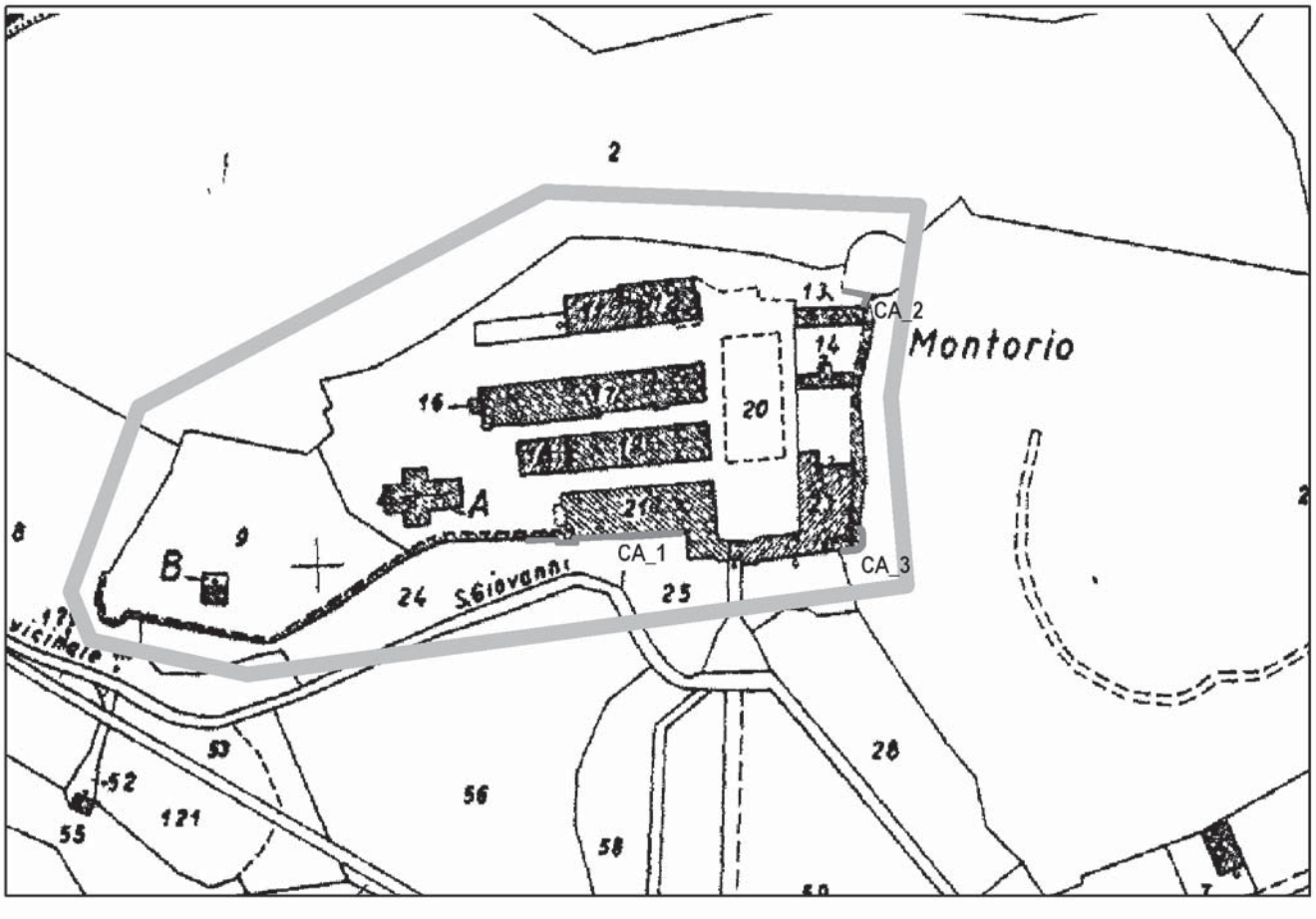

Meters
0 15 30 60 90 120

Montorio
Sito 10203

Francesca Cheli

Informazioni generali:
Provincia: GR
Località: Montorio
Sigla: MTR
3 Complessi Architettonici
0 Corpi di Fabbrica
0 Prospetti Particolari

Complesso Architettonico 1



Informazioni generali:
Sito: 10203
Sigla: MTR
Funzione originaria: Militare
Funzione attuale: Residenziale

Definizione:
Tratto di cinta muraria a Sud dell'abitato.

Descrizione:
Tratto di cinta murario conservato a Sud dell'abitato di Montorio.
Il complesso è pesantemente compromesso da interventi ricostruttivi attribuibili a varie epoche dal periodo post-medievale e all'età contemporanea.
Seppur da una certa distanza è comunque visibile un tratto del basamento a scarpa delle mura originarie del castello.
Le murature medievali conservate sono realizzate con blocchi di tufo sbozzati e sbozzati a squadro e disposti su corsi orizzontali e paralleli.
La notevole distanza dalla quale è visibile il prospetto non consente di definire con certezza la finitura superficiale dei conci.

Conservazione:
Scarso: giunti e letti restaurati a cemento.

Complesso Architettonico 2



Informazioni generali:
Sito: 10203
Sigla: MTR
Funzione originaria: Militare
Funzione attuale: Rudere restaurato

Definizione:
Resti di cinta muraria a Nord dell'abitato.

Descrizione:
Probabili resti della cinta muraria conservati a Nord dell'abitato di Montorio.
Il complesso presenta una forma poligonale a "L" ed è costituito da un breve tratto di mura e da un torrione posto a Nord-Est.
La struttura non conserva la funzione originaria e si presenta oggi in stato di rudere.
I pesanti restauri di giunti e letti anche a cemento non permettono di leggere chiaramente la lavorazione e la finitura dei pezzi disposti comunque, sembra, su corsi orizzontali e paralleli.

Conservazione:
Pessima

Osservazioni:
Dalla planimetria catastale sembra che il complesso sia costituito da almeno due corpi di fabbrica, ma il pessimo stato di conservazione e la fitta vegetazione che lo circonda non permettono di comprendere con chiarezza i limiti delle due strutture ne di definirne i rapporti.

Complesso Architettonico 3



Informazioni generali:
Sito: 10203
Sigla: MTR
Funzione originaria: Militare
Funzione attuale: Residenziale

Definizione:
Torre circolare posta a Sud-Est.

Descrizione:
Torre circolare posta nell'angolo Sud-Est dell'abitato di Montorio.
La struttura sembra conservare resti di muratura medievale attribuibili a due diverse fasi: nella parte inferiore il paramento è realizzato con conci di tufo sbozzati a squadro e disposti in corsi orizzontali e paralleli (fase 1); nella parte alta invece si registra la presenza di conci spaccati e sbozzati disposti su orizzontamenti irregolari e attribuibili ad un periodo tardo medievale (fase 2).
La notevole distanza dalla quale è visibile la struttura non consente di definire con certezza la finitura superficiale dei pezzi.
Il complesso architettonico non è visibile nella sua interezza a causa della fitta vegetazione che ne oblitera il lato orientale.

Conservazione:
Scarso: giunti e letti restaurati a cemento.



Pitigliano

Indicazioni bibliografiche: Bruscalupi 1906; CAMMAROSANO, PASSERI 1976, pp. 352-353, n. 41.1; COLLAVINI 1998, pp. 226n, 241, 274-76, 281, 309, 312, 315, 324, 328, 334, 349n, 350n, 352, 359, 360n, 361-62, 365, 374-76, 377n, 381, 384n, 434, 438n, 441, 450n, 451, 452n, 454-55, 470, 510n, 511, 512n, 513n, 514n, 528, 568n, 574; POLOCK 1990, n. 3, pp. 99-114; CORRIDORI 2004, p. 442-450; Repertorio Farinelli, 34.01; Repetti 1833-1846, v. 4, p. 470-476; v. 6S, p. 192; VICARELLI 1973, pp. 220-236;.

PITIGLIANO


N
CA_1
CA_2
CA_3
CA_4
CA_5
CA_6
CA_7
CA_8
CA_9
CA_10
Meters
0
20
40
80
120
160

Pitigliano
Sito 10204

Francesca Cheli

Informazioni generali:
Provincia: GR
Comune: Pitigliano
Località: Pitigliano
Sigla: PGL
10 Complessi Architettonici
21 Corpi di Fabbrica
26 Prospetti Particolari

Complesso Architettonico 1

Informazioni generali:
Sito: 10204
Sigla: PGL
Funzione originaria: Residenziale
Funzione attuale: Residenziale

Definizione:
Complesso di edifici di abitazione posto tra via della Guardia Nazionale, vicolo Messina e vicolo Gaeta.

Descrizione:
Complesso di edifici nella parte Nord-Est dell'abitato medievale. Circa il 65% dei prospetti è privo di rivestimento e mostra murature in conci squadrati e spianati di tufo giallo, post medievali. I due corpi di fabbrica esaminati (complessivamente due prospetti con tracce di murature medievali) non conservano aperture ma solo porzioni di paramento murario a vista, in tufo squadrato. Tutta la parte Nord del complesso è costituito da edifici impostati sul costone di tufo e pertanto inaccessibili: i prospetti interni, laddove visibili, non conservano fasi medievali.

Conservazione:
Scarso

Corpo di Fabbrica 1

Informazioni generali:
Sito: 10204
CA: 1
Foglio catastale: 32/B
Particella: 1235
Tipologia: Civile
Specificare: Abitazione
Funzione originaria: Residenziale
Funzione attuale: Residenziale
Stato di conservazione: Mediocre
PP Visibili: 2

Definizione:
Edificio in vicolo Messina 6.

Descrizione:
Edificio a pianta quadrangolare all'angolo tra vicolo Messina e vicolo Guardia Nazionale, dove si trova il PP1. È visibile, alla base del paramento medievale superstite (su questo prospetto è impostato un corpo di fabbrica su volto), l'affioramento tufaceo regolarizzato, su cui si impostano due corsi non orizzontali (il primo in piccole bozze, il secondo in conci squadrati). Alla base del paramento murario l'edificio ha subito senz'altro un consolidamento con una scarpa appoggiata al prospetto su via Messina - e successivamente intonacata- il cui inserimento è visibile all'estremità destra del PP1. Su quest'ultimo sono state tagliate una porta bassa e una piccola finestra quadrata (a sinistra) post-medievale.

Prospetto Particolare 1



Informazioni generali:
Orientamento: Ovest
Altezza (sx): 4.0
Altezza (c): 3.8
Altezza (dx): 3.4
Piani: 1
Piani medievali: 1
Fasi: 5
Fasi medievali: 1
% stratigrafia: 95.0
% stratigrafia medievale: 70.0
Complessità stratigrafica: 1
Restauro giunti e letti: Parziale
Affidabilità: 1
Aree intonacate: No

Murature medievali:
Posa in opera:
corsi orizzontali e paralleli
corsi non orizzontali e paralleli
Lavorazione:
pietre sbozzate
conci squadrati
Finitura:
regolarizzata
spianata

Note:
Il prospetto si trova al di sotto di un passaggio voltato. Non conserva aperture. Il paramento murario

è composto da conci squadrati di dimensioni medio grandi, al di sopra di un corso in piccole bozze di tufo messe in opera sull'affioramento di tufo con sommità regolarizzata.

Piano 1

Materiali:
Tufo

Corpo di Fabbrica 2

Informazioni generali:
Sito: 10204
CA: 1
Foglio catastale: 32/B
Particella: 1198
Sigla: PGL
Tipologia: Civile
Specificare: Abitazione
Funzione originaria: Residenziale
Funzione attuale: Residenziale
Stato di conservazione: Mediocre
PP Visibili: 1

Definizione:
Edificio civile a Nord del complesso architettonico, in fondo a vicolo dell'Unità.

Descrizione:
Sul corpo di fabbrica è osservabile solo il prospetto Est, dall'area aperta posta all'estremità Nord del vicolo dell'Unità.
L'edificio sorge sull'affioramento di tufo sommariamente regolarizzato. Il lato Nord sembra aver subito numerosi dissesti e crolli, con conseguenti ricostruzioni (conserva infatti un paramento murario solo al primo piano). La parte sinistra del PP1 appare interessata essenzialmente dall'apertura di due finestre post-medievali e dal rialzamento si notano due paramenti murari differenti, in evidente rapporto di successione. Il paramento murario di fase 2 vede l'impiego di zeppe in laterizio nei giunti e nei letti (potrebbe tuttavia trattarsi di restauri)

Osservazioni:
Non è possibile accedere alla base del prospetto per acquisire le misure: l'altezza massima da terra (roccia compresa) è circa 12-13 metri. La localizzazione al limite Nord dell'abitato su un costone tufaceo di notevole altezza e quindi inaccessibile farebbe pensare che in origine l'edificio avesse una doppia funzione civile e difensiva, ma non è possibile dirlo con certezza a causa della mancanza di altri elementi.

Prospetto Particolare 1



Informazioni generali:
Orientamento: Est
Altezza (sx): non rilevabile
Altezza (c): non rilevabile
Altezza (dx): non rilevabile
Piani: 3
Piani medievali: 2
Fasi: 7
Fasi medievali: 2
% stratigrafia: 80.0
% stratigrafia medievale: 45.0
Complessità stratigrafica: 2
Restauro giunti e letti: Parziale
Affidabilità: 2
Aree intonacate: Sì

Murature medievali:
Posa in opera:
corsi orizzontali e paralleli
corsi non orizzontali e paralleli
Lavorazione:
pietre sbozzate a squadro
conci squadrati
Finitura:
regolarizzata
spianata

Note:
Il prospetto non conserva aperture relative alle fasi medievali. Le fasi visibili potrebbero essere fasi di cantiere ma, data la diffusa presenza di zeppe in laterizi nella fase 2 (forse di restauro) e di un degrado delle superfici nettamente diverso, è stata fatta la scelta di distinguerle. Nella roccia si notano alcuni incavi, due di forma quadrangolare e con andamento orizzontale, non allineati né in verticale né in orizzontale. Il prospetto non è misurabile.

Piano 1

Materiali:

Tufo (fasi 1 e 2)

Piano 2

Materiali:
Tufo (fase 2)

Complesso Architettonico 2

Informazioni generali:
Sito: 10204
Sigla: PGL
Funzione originaria: Residenziale
Funzione attuale: Residenziale

Definizione:
Isolato urbano posto tra vicolo della Guardia Nazionale, vicolo della Stella e vicolo Messina.

Descrizione:
Isolato urbano posto tra vicolo della Guardia Nazionale, vicolo della Stella e vicolo Messina, nella parte settentrionale dell'abitato di Pitigliano.
Comunica con il CA1 tramite un passaggio ad arco ed è adiacente al CA3.
Conserva murature medievali solo su tre corpi di fabbrica poiché il resto degli edifici che compongono il complesso sono post-medievali oppure non visibili perché intonacati.

Conservazione:
Scarso: solo due corpi di fabbrica conservano murature medievali, il resto è post-medievale o non visibile perché intonacato.

Corpo di Fabbrica 1

Informazioni generali:
Sito: 10204
CA: 2
Foglio catastale: 32/B
Particella: 1202
Sigla: PGL
Tipologia: Civile
Specificare: Abitazione
Funzione originaria: Residenziale
Funzione attuale: Residenziale
Stato di conservazione: Scarso: conserva solo due lati che presentano anche altri interventi costruttivi.
PP Visibili: 3

Definizione:
Edificio posto in angolo fra vicolo della Guardia Nazionale e vicolo della Rosa da cui si accede.

Descrizione:
Edificio posto in angolo fra vicolo della Guardia Nazionale e vicolo della Rosa che presenta l'accesso al n°33. L'edificio ha forma irregolare, presenta oggi due piani e conserva tracce di muratura medievale solo sui prospetti Est e Sud. Il prospetto Sud si trova inoltre al di sotto di un passaggio ad arco di cui lo spigolo Sud-Est dell'edificio costituisce uno degli stipiti. L'edificio sembra conservare tracce di una apertura sul prospetto Sud (l'apertura è stata successivamente modificata).

Prospetto Particolare 1



Informazioni generali:
Orientamento: Est
Altezza (sx): 6.8
Altezza (c): 7.14
Altezza (dx): 7.8
Piani: 2
Piani medievali: 2
Fasi: 5
Fasi medievali: 1
% stratigrafia: 98.0
% stratigrafia medievale: 50.0
Complessità stratigrafica: 1
Restauro giunti e letti: Parziale
Affidabilità: 2
Aree intonacate: No

Murature medievali:
Posa in opera:
corsi orizzontali e paralleli
Lavorazione:
pietre sbozzate a squadro
conci squadrati
conci squadrati ***(A)***
Finitura:
spianata
spianata ***(A)***

Note:
Il prospetto non presenta aperture originarie, conserva solamente l'angolata sinistra parzialmente coperta dal cemento di restauro (l'angolata costituisce lo stipite destro di un passaggio ad arco). Si nota la presenza di piccole zeppe in laterizio soprattutto nella parte alta dei giunti. In alto a sinistra si notano i segni di uno spiovente, da cui si deduce che l'altezza originaria era minore dell'attuale. Sono presenti interventi di restauro e ricostruzione.

Piano 1

Materiali:
Tufo giallo/grigiastro (fase 1)

Piano 2

Materiali:
Tufo giallo/grigiastro (fase 1)

Prospetto Particolare 2



Informazioni generali:
Orientamento: Sud
Altezza (sx): 3.9
Altezza (c): 4.0
Altezza (dx): 4.35
Piani: 1
Piani medievali: 1
Fasi: 6
Fasi medievali: 1
% stratigrafia: 98.0
% stratigrafia medievale: 60.0
Complessità stratigrafica: 1
Restauro giunti e letti: Parziale
Affidabilità: 1
Aree intonacate: Sì

Murature medievali:
Posa in opera:
corsi orizzontali e paralleli
Lavorazione:
pietre sbozzate a squadro
conci squadrati
Finitura:
spianata

Note:
Il prospetto presenta oggi una netta differenza cromatica fra due parti cui tuttavia non sembra corrispondere una scansione del paramento in due fasi diverse: sembra piuttosto da attribuirsi ad interventi sulla superficie.

Piano 1

Materiali:
Tufo giallo/grigiastro (fase 1)

DX:
Fasi: 1, 2
Apertura: Portalino

Note:

Sembra che almeno nelle fasi 1 e 2 questo prospetto presentasse una apertura di cui rimane solo parte degli stipiti; l'apertura viene modificata in fase 3 (post-medievale), quando viene alzata la soglia e vengono ricostruiti lo stipite sinistro e l'arco.

Corpo di Fabbrica 2

Informazioni generali:
Sito: 10204
CA: 2
Foglio Catastale: 32/B
Particella: 1192
Sigla: PGL
Tipologia: Civile
Specificare: Abitazione
Funzione originaria: Residenziale
Funzione attuale: Residenziale
Stato di conservazione: Scarso: sono presenti pochi resti di murature medievali, incerte e senza aperture; si registra la presenza di tracce di interventi successivi.
PP Visibili: 3

Definizione:
Edificio civile posto in vicolo Messina n°34.

Descrizione:
Edificio civile posto tra vicolo della Rosa, vicolo Messina e vicolo della Stella, con accesso da vicolo Messina 34. L'edificio presenta un prospetto posto al di sotto di un passaggio ad arco (PP1, prospetto Est) con resti di muratura verosimilmente attribuibili al periodo medievale, come anche il prospetto su vicolo della Stella (PP2, prospetto Ovest), sebbene compromesso da interventi costruttivi successivi. Interamente ricostruito il prospetto Sud, dal quale si accede attualmente.

Prospetto Particolare 1



Informazioni generali:
Orientamento: Est
Altezza (sx): 3.0
Altezza (c): 3.15
Altezza (dx): 3.2
Piani: 1
Piani medievali: 1
Fasi: 4
Fasi medievali: 1
% stratigrafia: 80.0
% stratigrafia medievale: 40.0
Complessità stratigrafica: 1
Restauro giunti e letti: Parziale
Affidabilità: 2
Aree intonacate: Sì

Murature medievali:
Posa in opera:
corsi orizzontali e paralleli
Lavorazione:
pietre sbozzate a squadro
conci squadrati
Finitura:
regolarizzata
spianata

Note:
Il prospetto non presenta aperture originarie. Le angolate sono entrambe realizzate in periodo post-medievale sebbene in fasi diverse. Il prospetto si trova sotto un passaggio ad arco e doveva essere, originariamente, intonacato.

Piano 1

Materiali:
Tufo giallo (fase 1)

Prospetto Particolare 2



Informazioni generali:
Orientamento: Ovest
Altezza (sx): 8.0
Altezza (c): 7.88
Altezza (dx): 7.7
Piani: 3

Piani medievali: 2
Fasi: 4
Fasi medievali: 1
% stratigrafia: 95.0
% stratigrafia medievale: 30.0
Complessità stratigrafica: 1
Restauro giunti e letti: Parziale
Affidabilità: 1
Aree intonacate: No

Murature medievali:
Posa in opera:
corsi orizzontali e paralleli
Lavorazione:
pietre sbozzate a squadro
conci squadrati
Finitura:
regolarizzata
spianata

Note:
Il prospetto, che si imposta sulla roccia madre, non presenta aperture medievali.
Nella fase medievale si notano due sottofasi:
sottofase 1a: conci di altezza inferiore con superfici regolarizzate a spigoli vivi non troppo accentuati;
sottofase 1b: conci di forma sub quadrata di altezza maggiore e finiture spianate (tufo giallo chiaro).
Si tratta probabilmente di due fasi di cantiere. Nella sottofase 1b si notano piccole zeppe in laterizi nei giunti.

Piano 1

Materiali:
Tufo giallo chiaro/grigiastro (fase 1)

Piano 2

Materiali:
Tufo giallo chiaro (fase 2)

Corpo di Fabbrica 3

Informazioni generali:
Sito: 10204
CA: 2
Foglio catastale: 32/B
Particella: 1212
Sigla: PGL
Tipologia: Civile
Specificare: Abitazione
Funzione originaria: Residenziale
Funzione attuale: Residenziale
Stato di conservazione: Pessimo: presenti ampi tratti intonacati e interventi recenti di ricostruzione e restauro.
PP Visibili: 2

Definizione:
Edificio in via Messina n°26

Descrizione:
Edificio posto tra vicolo della Rosa e via Messina, con ingresso dal n°26. L'edificio è completamente restaurato e conserva solo i resti dello stipite destro e il primo cuneo dell'arco appartenente probabilmente ad un portale.

Prospetto Particolare 1



Informazioni generali:
Orientamento: Ovest
Altezza (sx): 3.23
Altezza (c): 3.1
Altezza (dx): 3.0
Piani: 1
Piani medievali: 1
Fasi: 4
Fasi medievali: 1
% stratigrafia: 30.0
% stratigrafia medievale: 10.0
Complessità stratigrafica: 1
Restauro giunti e letti: No
Affidabilità: 1
Aree intonacate: Sì

Murature medievali:
Lavorazione:
conci squadrati ***(A)***
Finitura:
spianata ***(A)***

Note:
Il prospetto conserva i resti di un pilastro e il primo cuneo non integro dell'arco per cui non è possibile definire la posa in opera. Non è chiaro se l'accesso all'edificio fosse composto da un portale singolo o doppio a causa dell'intonaco sulla parte destra del prospetto.

Piano 1

Materiali:
Tufo giallo (fase 1)

MSX:

Fasi: 1
Apertura: Portale

Note:
La forma dell'arco del portale (intradosso ed estradosso) non è ricostruibile dal momento che se ne conserva un solo cuneo non integro.

Complesso Architettonico 3

Informazioni generali:
Sito: 10204
Sigla: PGL
Funzione originaria: Residenziale
Funzione attuale: Residenziale

Definizione:
Isolato urbano fra vicolo della Stella e vicolo Belfiore

Descrizione:
Isolato composto da edifici residenziali, nella parte Nord dell'abitato. Sebbene conservi il 70% di murature a vista, presenta soltanto un prospetto sotto-volta e privo di aperture (CF1, PP1) con un paramento murario attribuibile all'età medievale.

Conservazione:
Scarsa

Corpo di Fabbrica 1

Informazioni generali:
Sito: 10204
CA: 3
Particella: 1183
Sigla: PGL
Tipologia: Civile
Specificare: Abitazione
Funzione originaria: Residenziale
Funzione attuale: Residenziale
Stato di conservazione: Medio per il PP1; non conserva tracce il PP2.
PP Visibili: 2

Definizione:
Edificio di abitazione in vicolo Belfiore n°8.

Descrizione:
L'edificio, come individuato sulla cartografia catastale, è il risultato dell'accorpamento di almeno due corpi di fabbrica. Si tratta di un edificio di quattro piani, che conserva un paramento murario medievale a vista alla base del prospetto Est (PP1), al quale è addossato un corpo di fabbrica su volta. I piani superiori, parzialmente liberi e visibili sul lato Sud del prospetto, non conservano tracce di interventi costruttivi di epoca medievale.

Prospetto Particolare 1



Informazioni generali:
Orientamento: Est
Altezza (sx): 3.1
Altezza (c): 2.7
Altezza (dx): 2.6
Piani: 1
Piani medievali: 1
Fasi: 4
Fasi medievali: 1
% stratigrafia: 95.0
% stratigrafia medievale: 75.0
Complessità stratigrafica: 1
Restauro giunti e letti: Parziale
Affidabilità: 1
Aree intonacate: Sì

Murature medievali:
Posa in opera:
corsi orizzontali e paralleli
Lavorazione:
pietre sbozzate a squadro
conci squadrati
Finitura:
regolarizzata

Note:
La superficie appare regolarizzata ma potrebbe trattarsi dell'effetto del degrado del tufo.
Il prospetto si trova sotto un passaggio voltato; le murature sono impostate sul tufo regolarizzato a gradoni.

Piano 1

Materiali:
Tufo (fase 1)

Complesso Architettonico 4

Informazioni generali:
Sito: 10204
Sigla: PGL
Funzione originaria: Residenziale e probabilmente difensiva nella parte Sud
Funzione attuale: Residenziale

Definizione:
Isolato tra via Zuccarelli, vicolo Curtatone, vicolo Delle Riforme.

Descrizione:
Complesso composto da edifici di abitazione situato nella parte Sud dell'abitato. Le tracce più consistenti di fasi costruttive medievali si trovano sui prospetti a Sud del complesso, dove le murature insistono sullo sperone roccioso. L'area dei corpi di fabbrica meridionali (CF1 e CF2) è accessibile da una "terrazza" edificata sul costone di tufo più basso: questi corpi di fabbrica, dunque, soprattutto dall'osservazione del CF2 (una probabile torre), potrebbero aver garantito una parte delle difese a Sud dell'abitato. Il complesso architettonico conserva una buona parte delle murature a vista, quasi tutte in conci di tufo, ad eccezione delle limitate porzioni in laterizi presenti nei tamponamenti, nei rinforzi della scarpa e in interventi post-medievali.

Conservazione:
Conserva scarsi paramenti murari d'età medievale, nessuna apertura e nessuna tipologia edilizia ricostruibile.

Corpo di Fabbrica 1



Informazioni generali:
Sito: 10204
CA: 4
Foglio catastale: 32/B
Particella: 1369
Sigla: PGL
Tipologia: Civile
Specificare: Abitazione
Funzione originaria: Residenziale
Funzione attuale: Residenziale
Stato di conservazione: Mediocre
PP Visibili: 5

Definizione:
Edificio civile posto tra vicolo delle Riforme e vicolo della Costituzione.

Descrizione:
Edificio civile a forma di "L" posto sulla linea delle mura a Sud, posto tra vicolo delle Riforme e vicolo della Costituzione. Il corpo di fabbrica è costruito direttamente sul contrafforte roccioso. Numerosi interventi successivi hanno isolato le due porzioni di muratura medievale rimaste che risultano oggi separate dall'accesso di uno degli edifici abitativi.

Prospetto Particolare 1



Informazioni generali:
Orientamento: Sud
Altezza (sx): 9.53
Altezza (c): 9.53
Altezza (dx): 9.53
Piani: 3
Piani medievali: 2
Fasi: 4
Fasi medievali: 1
% stratigrafia: 100.0
% stratigrafia medievale: 15.0
Complessità stratigrafica: 1
Restauro giunti e letti: Parziale
Affidabilità: 2
Aree intonacate: No

Murature medievali:
Posa in opera:
corsi orizzontali e paralleli
Lavorazione:
conci squadrati
Finitura:
spianata

Note:
Il prospetto è impostato direttamente sulla roccia affiorante; conserva murature medievali solo nella porzione destra del paramento legato all'adiacente PP2. Non si conservano aperture medievali.

Piano 1

Materiali:
Tufo (fase 1)

Note:
Nella roccia di base sono scavati due alloggi con aperture, di cui una con scasso per architrave e fori per tettoie.

Piano 2

Materiali:
Tufo (fase 1)

Prospetto Particolare 2



Informazioni generali:
Orientamento: Ovest
Altezza (sx): 9.53
Altezza (c): 9.2
Altezza (dx): 9.0
Piani: 3
Piani medievali: 2
Fasi: 4
Fasi medievali: 1
% stratigrafia: 80.0
% stratigrafia medievale: 15.0
Complessità stratigrafica: 1
Restauro giunti e letti: Parziale
Affidabilità: 2
Aree intonacate: Sì

Murature medievali:
Posa in opera:
corsi orizzontali e paralleli
Lavorazione:
conci squadrati
Finitura:
spianata

Note:
Il prospetto è impostato direttamente sulla roccia affiorante. L'unica porzione di muratura medievale

visibile occupa attualmente pochi corsi del primo e del secondo piano a sinistra del prospetto, che per il resto è coperto da intonaco o ricostruito.

Piano 1

Materiali:
Tufo (fase 1)

Piano 2

Materiali:
Tufo (fase 1)

Corpo di Fabbrica 2

Informazioni generali:
Sito: 10204
CA: 4
Foglio catastale: 32/B
Particella: 1363
Tipologia: Civile
Funzione originaria: Residenziale-militare
Funzione attuale: Residenziale
Stato di conservazione: Mediocre
PP Visibili: 6

Definizione:
Edificio civile posto in vicolo della Costituzione, affacciato sul tratto Sud delle mura

Descrizione:
Edificio di forma allungata col fronte più breve sul limite Sud dell'abitato. Fa angolo con la spianata ricavata sul costone roccioso, su cui è impostato. La muratura medievale si conserva solo nella porzione inferiore del prospetto sud.

Prospetto Particolare 1



Informazioni generali:
Orientamento: Sud
Altezza (sx): 14.9
Altezza (c): 14.9
Altezza (dx): 14.9
Piani: 6
Piani medievali: 1
Fasi: 4
Fasi medievali: 1
% stratigrafia: 80.0
% stratigrafia medievale: 6.0
Complessità stratigrafica: 1
Restauro giunti e letti: Parziale
Affidabilità: 1
Aree intonacate: Sì

Murature medievali:
Posa in opera:
corsi orizzontali e paralleli
Lavorazione:
conci squadrati
Finitura:
spianata

Note:
Resti di murature medievali si conservano solo in una piccola porzione al piano 1.

Piano 1

Materiali:
Tufo (fase 1)

Corpo di Fabbrica 3



Informazioni generali:
Sito: 10204
CA: 4
Foglio catastale: 32/B
Particella: 1353
Sigla: PGL
Tipologia: Civile
Specificare: Abitazioni
Funzione originaria: Residenziale
Funzione attuale: Residenziale
Stato di conservazione: Buono
PP Visibili: 3

Definizione:
Edificio in via Curtatone, angolo via Zuccarelli n° 103/105.

Descrizione:
Edificio civile con due ingressi, uno su via Curtatone

(civico 9), l'altro su via Zuccarelli (civici 103/105).
La muratura medievale si conserva su tutti i lati, ma a causa di lavori di restauro con impalcature è visibile solo in un andito che si apre su via Curtatone. Le aperture sono reinserite nella muratura in epoca successiva. Il corpo di fabbrica, impostato sulla roccia tagliata a gradoni, ha probabilmente tre piani su vicolo Curtatone, di cui il primo e parte del secondo visibili sull'andito di vicolo Curtatone.

Prospetto Particolare 1



Informazioni generali:
Orientamento: Sud
Altezza (sx): 4.6
Altezza (c): 4.6
Altezza (dx): 4.6
Piani: 2
Piani medievali: 2
Fasi: 3
Fasi medievali: 1
% stratigrafia: 98.0
% stratigrafia medievale: 65.0
Complessità stratigrafica: 1
Restauro giunti e letti: No
Affidabilità: 1
Aree intonacate: No

Murature medievali:
Posa in opera:
corsi orizzontali e paralleli
Lavorazione:
conci squadrati
Finitura:
spianata

Note:
Il prospetto è all'interno di un andito d'ingresso.
La muratura medievale è compromessa solo dalla costruzione del tramezzo del soffitto ligneo, dalla ricostruzione dell'angolata sinistra e di una porta e dall'addossamento di una scala che porta all'accesso attuale sul prospetto opposto.

Piano 1

Informazioni generali:
Buche pontaie

Materiali:
Tufo giallo (fase 1)

Note:
Le buche pontaie sono realizzate mediante tagli di forma quadrata sull'angolo dei singoli conci. L'angolata originaria non è conservata.

Piano 2

Materiali:
Tufo giallo (fase 1)

Note:
L'angolata originaria non è conservata.

Complesso Architettonico 5

Informazioni generali:
Sito: 10204
Sigla: PGL
Funzione originaria: Residenziale
Funzione attuale: Residenziale

Definizione:
Isolato urbano compreso tra vicolo Sdrucciolo e vicolo Tiranno.

Descrizione:
Isolato urbano compreso tra vicolo Sdrucciolo e vicolo Tiranno a Nord dell'abitato di Pitigliano. L'isolato si affaccia su via Orsini ed è attraversata da vicolo Antica Pieve (non si registrano però edifici riconducibili a tale struttura). Conserva pochi resti di murature medievali presenti su due edifici (nel catasto individuati con un'unica particella, ma la ricognizione ha mostrato che non vi è in realtà continuità fisica fra i due). Il complesso conserva l'originaria funzione abitativa.

Conservazione:
Mediocre: solo due edifici, di discrete dimensioni, conservano murature medievali.

Corpo di Fabbrica 1



Informazioni generali:
Sito: 10204
CA: 5
Foglio catastale: 32/A
Particella: 790
Sigla: PGL
Tipologia: Civile
Specificare: Abitazione
Funzione originaria: Residenziale
Funzione attuale: Residenziale
Stato di conservazione: Mediocre: presenza di interventi ricostruttivi; non si conservano aperture originarie ad eccezione di una feritoia
PP Visibili: 2

Definizione:
Edificio civile posto tra vicolo antica Pieve e via Orsini.

Descrizione:
Edificio civile posto tra vicolo antica Pieve e via Orsini. Conserva tracce di muratura medievale su un prospetto (Ovest). Non è chiaro il rapporto con il corrispondente prospetto Est che è stato attribuito ad altro corpo di fabbrica (CF2) sebbene nel catasto risultino parte della stessa particella. L'ingresso è situato probabilmente su via Orsini (civico n°88).

Prospetto Particolare 1



Informazioni generali:
Orientamento: Ovest
Altezza (sx): 9.7
Altezza (c): 9.3
Altezza (dx): 8.7
Piani: 3
Piani medievali: 1
Fasi: 6
Fasi medievali: 1
% stratigrafia: 95.0
% stratigrafia medievale: 30.0
Complessità stratigrafica: 1
Restauro giunti e letti: No
Affidabilità: 2
Aree intonacate: Sì

Murature medievali:
Posa in opera:
corsi orizzontali e paralleli
Lavorazione:
conci squadrati
conci squadrati ***(A)***
Finitura:
spianata
spianata ***(A)***

Note:

La muratura è realizzata in conci di tufo giallo compatto. Si conserva probabilmente una feritoia originaria, ipotizzata nel punto in cui sono visibili giunti allineati che, tuttavia, non sono rari nel paramento. A sinistra e a destra della stessa feritoia si trovano due conci posti per verticale, forse tamponamenti di buche pontaie (la destra è però dubbia, in quanto allineata ai giunti sottostanti). La muratura, sulla destra, si imposta sulla roccia.

Piano 1

Informazioni generali:
Buche pontaie

Materiali:
Tufo giallo (fase 1).

Piano 2

Materiali:
Tufo giallo (fase 1)

CDX:
Fasi: 1
Apertura: Feritoia
Intradosso: Architrave
Estradosso: Architrave

Note:
Sullo stesso filare, a destra e a sinistra della feritoia, il corso sotto l'architrave presenta forse due buche pontaie tamponate realizzate a risparmio nella muratura (la destra è dubbia perché allineata ai giunti sottostanti).

Corpo di Fabbrica 2



Informazioni generali:
Sito: 10204
CA: 5
Foglio catastale: 32/A
Particella: 790
Sigla: PGL
Tipologia: Civile
Specificare: Abitazione
Funzione originaria: Residenziale
Funzione attuale: Residenziale
Stato di conservazione: Mediocre: sono presenti interventi ricostruttivi.
PP Visibili: 2

Definizione:
Edificio civile posto tra vicolo Sdrucciolo e via Orsini

Descrizione:
Edificio civile posto tra vicolo Sdrucciolo e via Orsini. Conserva tracce di muratura medievale solo sul prospetto Est. Non è chiaro il rapporto con il CF1 a causa degli interventi costruttivi successivi (è stato attribuito un altro numero di CF sebbene nel catasto siano identificati con una sola particella). L'ingresso è posto probabilmente su vicolo Sdrucciolo al civico 15, sebbene non si escluda un accesso anche da via G. Orsini.

Prospetto Particolare 1



Informazioni generali:
Orientamento: Est
Altezza (sx): 2.56
Altezza (c): 7.75
Altezza (dx): 10.3
Piani: 3
Piani medievali: 3
Fasi: 5
Fasi medievali: 1
% stratigrafia: 80.0
% stratigrafia medievale: 55.0
Complessità stratigrafica: 1
Restauro giunti e letti: Parziale
Affidabilità: 2
Aree intonacate: Sì

Murature medievali:
Posa in opera:
corsi orizzontali e paralleli

avorazioni:
conci squadrati
conci squadrati ***(A)***
Finitura:
spianata
spianata ***(A)***

Note:
Il prospetto si affaccia su uno stretto vicolo che ne rende difficile l'analisi.
Il piano di campagna è in forte pendenza. Al piano 2 si trovano due mensole rettangolari realizzate con un litotipo diverso e sovralavorate; al piano 3 si registra la presenza di una piccola finestra che sembra essere in fase con la muratura. Il limite tra i piani 2 e 3 è segnato dallo sdoppiamento di un corso.

Piano 1

Materiali:
Tufo giallo (fase 1)

Piano 2

Materiali:
Tufo giallo (fase 1)

Note:
Le mensole sono inserite in buche rettangolari tagliate nei conci fra due corsi e sono sullo stesso filare; quella più a destra sporge di qualche centimetro dal filo del muro.

Piano 3

Materiali:
Tufo giallo (fase 1)

C:
Fasi: 1, 2
Apertura: Finestra
Intradosso: A sesto ribassato
Estradosso: A sesto ribassato

Note:
L'apertura, per la quale non è certa l'attribuzione al periodo medievale, è tamponata con pietre spaccate. Doveva avere una soglia oggi asportata.

Complesso Architettonico 6

Informazioni generali:
Sito: 10204
Sigla: PGL
Funzione originaria: Residenziale-difensiva
Funzione attuale: Residenziale

Definizione:
Isolato urbano a Nord-Ovest dell'abitato fra via Aldobrandeschi e via dell'Antico Pretorio.

Descrizione:
Isolato urbano posto all'estremità Nord-Ovest dell'abitato, comprendente un breve tratto del circuito murario d'età etrusca al quale sembra appoggiarsi una porzione di mura d'età medievale compromesso comunque da ricostruzioni successive. Il complesso conserva anche altri due edifici con murature attribuibili all'età medievale.

Conservazione:
Buono: conserva alcuni corpi di fabbrica con edifici medievali; il complesso non è intonacato ma presenta ricostruzioni e restauri.

Corpo di Fabbrica 1

Informazioni generali:
Sito: 10204
CA: 6
Foglio Catastale: 32/A
Particella: 728
Sigla: PGL
Tipologia: Civile
Specificare: Abitazione
Funzione originaria: Residenziale
Funzione attuale: Residenziale
Stato di conservazione: Pessimo: sono presenti pesanti interventi successivi
PP Visibili: 3

Definizione:
Edificio in vicolo dell'Antico Pretorio.

Descrizione:
Edificio posto in vicolo dell'Antico Pretorio n°10/24. Presenta solo un prospetto che conserva murature medievali, poiché molto compromesso da interventi successivi e parzialmente obliterato da altri edifici. Mancano elementi per poter mettere in relazione questo corpo di fabbrica con il "Pretorio" citato nella toponomastica.

Prospetto Particolare 1



Informazioni generali:
Orientamento: Sud
Altezza (sx): 8.9
Altezza (c): 8.9
Altezza (dx): 8.0
Piani: 3
Piani medievali: 2
Fasi: 4
Fasi medievali: 1
% stratigrafia: 40.0
% stratigrafia medievale: 20.0
Complessità stratigrafica: 1
Restauro giunti e letti: Parziale
Affidabilità: 2
Aree intonacate: Sì

Murature medievali:
Posa in opera:
corsi orizzontali e paralleli
Lavorazioni
conci squadrati ***(A)***
Finitura:
spianata ***(A)***

Note:
Il prospetto conserva una piccola porzione di muratura visibile, a causa di interventi successivi e della presenza di altri edifici in appoggio. Non si conservano aperture originarie. La cornice presente è stata inserita in una fase post-medievale (fase 3). La parte destra del prospetto è coperta da cemento che non consente di capire se appartenga al medesimo CF oppure no.

Piano 1

Note:
Non si conservano murature medievali

Piano 2

Materiali:
Tufo giallo (fase 1)

Piano 3

Materiali:
Tufo giallo (fase 1)

Corpo di Fabbrica 2



Informazioni generali:
Sito: 10204
CA: 6
Foglio catastale: 32/A
Particella: 730
Tipologia: Militare
Specificare: Mura di cinta
Funzione originaria: Difensiva
Funzione attuale: Residenziale
Stato di conservazione: Mediocre: le superfici dei paramenti risultano compromesse.
PP Visibili: 2

Definizione:
Tratto delle mura urbane a Nord (presso la porta di Sovana).

Descrizione:
Tratto delle mura di cinta dell'abitato poste nel settore Nord. Il complesso residenziale attualmente impostato sul setto murario è successivo ed ha un andamento divergente. La superficie dei conci (squadrati di tufo) è estremamente compromessa e rende tutta la muratura poco leggibile (muffe, sali ecc. coprono anche giunti e letti). È tuttavia possibile leggere la differenza, all'esterno, fra il paramento murario a destra della porta e un rifacimento più recente della porta stessa. Dove la superficie dei conci è completamente erosa il litotipo appare prevalentemente di colore rosso. Le mura sono impostate sulla regolarizzazione dell'affioramento di tufo.

Prospetto Particolare 1



Informazioni generali:
Orientamento: Nord
Altezza (sx): -
Altezza (c): 6.4
Altezza (dx): -
Piani: 2
Piani medievali: 2
Fasi: 5
Fasi medievali: 1
% stratigrafia: 80.0
% stratigrafia medievale: 40.0
Complessità stratigrafica: 2
Restauro giunti e letti: Parziale
Affidabilità: 1
Aree intonacate: No

Murature medievali:
Posa in opera:
corsi orizzontali e paralleli
Lavorazione:
conci squadrati

Note:
La finitura non è osservabile a causa del degrado.

Piano 1

Materiali:
Tufo (fase 1)

Piano 2

Materiali:
Tufo (fase 1)

Corpo di Fabbrica 3



Informazioni generali:
Sito: 10204
CA: 6
Particella: 142
Sigla: PGL
Tipologia: Militare
Specificare: Mura di cinta
Funzione originaria: Difensiva
Funzione attuale: Residenziale
Stato di conservazione: Scarso: sono presenti interventi ricostruttivi, di restauro nei giunti e nei letti, uso di intonaco.
PP Visibili: 3

Definizione:
Edificio posto in via Porta di Sovana 22.

Descrizione:
Edificio posto in via Porta di Sovana 22, in prossimità della porta stessa.
Ha pianta poligonale irregolare con lo spigolo Sud-Est molto acuto.
Conserva pochi resti di muratura facente parte, probabilmente, del sistema difensivo del sito.
L'edificio si imposta direttamente su un affioramento di tufo e sembra, almeno sul lato Nord, appoggiarsi al CF2 (Porta).
L'attribuzione al periodo medievale è dubbia a causa degli interventi successivi che ne compromettono la lettura.
Il prospetto Sud (PP1) è composto da conci in tufo poroso.
Il prospetto Nord presenta una muratura diversa, in conci di tufo molto compatto, squadrati e spianati, con frequenti zeppe in laterizio nei giunti e sembra attribuibile ad un rifacimento post-medievale.

Osservazioni:
Altezze prospetto Nord: sx: 10,50 m; c: 10,50 m; dx: 7,50 m

Prospetto Particolare 1



Informazioni generali:
Orientamento: Sud
Altezza (sx): 4.5
Altezza (c): 8.7
Altezza (dx): 8.0
Piani: 3
Piani medievali: 1
Fasi: 4
Fasi medievali: 1
% stratigrafia: 40.0
% stratigrafia medievale: 5.0
Complessità stratigrafica: 1
Restauro giunti e letti: Parziale
Affidabilità: 1
Aree intonacate: Sì

Murature medievali:
Posa in opera:
pietre sbozzate a squadro
conci squadrati
Lavorazione:
corsi orizzontali e paralleli
Finitura:
spianata

Note:
Il litotipo utilizzato è un tufo giallo-rossastro poroso.
Non sono presenti aperture originarie.
Il prospetto è compromesso da interventi di restauro.
Sono presenti rare zeppe in laterizio.

Piano 1

Materiali:
Tufo giallo (fase 1)

Corpo di Fabbrica 4

Informazioni generali:
Sito: 10204
CA: 6
Foglio catastale: 32/A
Particella: 747
Sigla: PGL
Tipologia: Civile
Specificare: Abitazione
Funzione originaria: Residenziale
Funzione attuale: Residenziale
Stato di conservazione: Mediocre: due prospetti risultano leggibili anche se parzialmente; sono presenti ricostruzioni e restauri.
PP Visibili: 2

Definizione:
Edificio civile tra via della porta di Sovana e vicolo delle Mura.

Descrizione:
Edificio civile tra via della porta di Sovana e vicolo delle Mura. Costruito su un affioramento di tufo parzialmente scavato per ricavare un ambiente di almeno m 5,50 x 2,50. Conserva murature medievali sui due prospetti visibili (Nord e Ovest). Il lato Nord sembra presentare due fasi costruttive.

Osservazioni:
Il primo piano dell'edificio, parzialmente scavato nella roccia, sembra essere adibito oggi a rimessa per attrezzi.

Prospetto Particolare 1



Informazioni generali:
Orientamento: Nord
Altezza (sx): 8.75
Altezza (c): 8.6
Altezza (dx): 9.4
Piani: 3
Piani medievali: 2
Fasi: 5
Fasi medievali: 2
% stratigrafia: 90.0
% stratigrafia medievale: 25.0
Complessità stratigrafica: 1
Restauro giunti e letti: No
Affidabilità: 2
Aree intonacate: Sì

Murature medievali:
Posa in opera:
corsi orizzontali e paralleli
Lavorazione:

pietre sbozzate a squadro
Finitura:
regolarizzata
spianata

Note:
Non presenta aperture originarie. Si notano due fasi: una in tufo rossastro (fase 1), l'altra in tufo giallo-grigiastro (fase 2).
Fase 1: conci per lo più rettangolari piuttosto spianati.
Fase 2: bozzette quadrate regolarizzate. Il prospetto si imposta direttamente su un affioramento di tufo dello stesso colore rossastro del litotipo usato nel paramento.

Piano 1

Materiali:
Tufo rosso (fase 1); tufo giallo-grigiastro (fase 2)

Piano 2

Materiali:
Tufo giallo-grigiastro (fase 2)

Prospetto Particolare 2



Informazioni generali:
Orientamento: Ovest
Altezza (sx): 9.6
Altezza (c): 8.1
Altezza (dx): 7.0
Piani: 3
Piani medievali: 1
Fasi: 3
Fasi medievali: 1
% stratigrafia: 98.0
% stratigrafia medievale: 10.0
Complessità stratigrafica: 1
Restauro giunti e letti: Parziale
Affidabilità: 2
Aree intonacate: Sì

Murature medievali:
Posa in opera:
corsi orizzontali e paralleli
Lavorazione:
pietre sbozzate a squadro
pietre sbozzate a squadro ***(A)***
Finitura:
spianata
spianata ***(A)***

Note:
Il prospetto non conserva aperture originarie, si imposta sulla roccia madre e presenta interventi di restauro e ricostruzione successivi.
Il secondo filare sopra la roccia presenta conci rettangolari posti per verticale, altrove sono bozzette di forma sub-quadrata o rettangolare. La roccia sottostante è stata scavata e vi è stato ricavato un ambiente di almeno m 5,50 x 2,50.

Piano 1

Materiali:
Tufo rosso (fase 1)

Complesso Architettonico 7

Informazioni generali:
Sito: 10204
Sigla: PGL
Funzione originaria: Residenziale
Funzione attuale: Residenziale

Definizione:
Complesso di edifici residenziali tra vicolo della Battaglia e vicolo della Vittoria.

Descrizione:
Isolato posto nel settore orientale dell'abitato,tra vicolo della Battaglia e vicolo della Vittoria, composto da edifici residenziali, due dei quali conservano resti di murature medievali.

Conservazione:
Mediocre

Corpo di Fabbrica 1

Informazioni generali:
Sito: 10204
CA: 7
Foglio catastale: 32/A
Particella: 958
Sigla: PGL
Tipologia: Civile
Specificare: Abitazione
Funzione originaria: Residenziale
Funzione attuale: Residenziale
Stato di conservazione: Mediocre
PP Visibili: 2

Definizione:
Edificio di abitazione in vicolo della Vittoria (adiacente al civico 21).

Descrizione:
La particella catastale comprende due corpi di fabbrica. L'edificio è a pianta quadrangolare e conserva due prospetti liberi e privi di rivestimento, solo uno dei quali (Sud-Est) conserva porzioni di paramento attribuibili al periodo medievale. Il prospetto a Sud-Est (PP1) ha un paramento murario in conci squadrati/sbozzati a squadro di tufo dalle superfici molto erose. L'edificio è impostato su di in affioramento di tufo ben regolarizzato sul lato Sud-Ovest. Il rapporto col corpo di fabbrica adiacente a Est non è visibile a causa di un rifacimento del lato destro del PP1 che appoggia su entrambi gli edifici.

Prospetto Particolare 1



Informazioni generali:
Orientamento: Sud-Est
Altezza (sx): 8.1
Altezza (c): 7.5
Altezza (dx): 8.3
Piani: 3
Piani medievali: 2
Fasi: 5
Fasi medievali: 2
% stratigrafia: 100.0
% stratigrafia medievale: 40.0
Complessità stratigrafica: 2
Restauro giunti e letti: No
Affidabilità: 1
Aree intonacate: Sì

Murature medievali:
Posa in opera:
corsi orizzontali e paralleli
Lavorazione:
pietre sbozzate a squadro
conci squadrati
conci squadrati ***(A)***
Finitura:
regolarizzata
spianata
spianata ***(A)***

Note:
Il tamponamento del portale è un paramento murario del tutto simile alla muratura soprastante (anche i conci degli stipiti non differiscono dagli elementi presenti nella muratura). Si attribuiscono alla fase 1 solo gli stipiti che interventi successivi hanno privato della muratura adiacente. Il limite superiore della muratura di fase 2 potrebbe essere la traccia di una copertura a doppio spiovente.

Piano 1

Materiali:

Tufo giallo (fase 1)

CDX:
Fasi: 1
Apertura: Portale

Note:
Si conservano tre conci di ciascuno stipite del portale.

Piano 2

Materiali:
Tufo giallo (fase 1)

DX:
Fasi: 2, 3, 4, 5
Apertura: Feritoia

Note:
Feritoia semplice con architrave composto da un concio non differenziato dalla muratura. La luce è dell'altezza di un corso.

Corpo di Fabbrica 2

Informazioni generali:
Sito: 10204
CA: 7
Foglio catastale: 32/A
Particella: 951-952
Sigla: PGL
Tipologia: Civile
Specificare: Abitazione
Funzione originaria: Residenziale
Funzione attuale: Residenziale
Stato di conservazione: Pessimo: sono presenti pesanti ricostruzioni e restauri
PP Visibili: 1

Definizione:
Edificio in via Aldobrandeschi, 57/63.

Descrizione:
Edificio in via Aldobrandeschi, 57/63.
Conserva resti di una muratura in tufo giallo-grigiastro molto poroso alla quale se ne appoggia una in tufo giallo compatto.

Prospetto Particolare 1



Informazioni generali:
Orientamento: Nord
Altezza (sx): 9.4
Altezza (c): 9.6
Altezza (dx): 9.8
Piani: 4
Piani medievali: 2
Fasi: 5
Fasi medievali: 1
% stratigrafia: 98.0
% stratigrafia medievale: 30.0
Complessità stratigrafica: 1
Restauro giunti e letti: Parziale
Affidabilità: 1
Aree intonacate: Sì

Murature medievali:
Posa in opera:
corsi orizzontali e paralleli
Lavorazione:
conci squadrati
Finitura:
spianata

Note:
Il paramento è realizzato in conci di tufo giallo grigiastro molto poroso. Si rileva la presenza di alcune zeppe in laterizi nella fase 4 (parte sommitale). Non si registra la presenza di aperture originarie poiché quelle presenti al piano 1 sembrano da mettere in relazione alla ricostruzione post-medievale di fase 2.

Piano 1

Materiali:
Tufo (fase 1)

Piano 2

Materiali:
Tufo (fase 1)

Complesso Architettonico 8

Informazioni generali:
Sito: 10204
Sigla: PGL
Funzione originaria: Residenziale
Funzione attuale: Residenziale

Definizione:
Isolato urbano posto fra via Zuccarelli, vicolo delle Riforme e piazza della Repubblica.

Descrizione:
Isolato urbano fra via Zuccarelli, vicolo delle Riforme e piazza della Repubblica. Conserva tracce piuttosto dubbie di muratura medievale solo su un corpo di fabbrica e di dimensioni molto esigue.

Conservazione:
Pessima: il complesso presenta pesanti ricostruzioni che rendono difficile l'analisi.

Corpo di Fabbrica 1

Informazioni generali:
Sito: 10204
CA: 8
Foglio catastale: 32/B
Particella: 1384
Sigla: PGL
Tipologia: Civile
Specificare: Abitazione
Funzione originaria: Residenziale
Funzione attuale: Residenziale
Stato di conservazione: Scarso: presenta numerosi interventi costruttivi successivi e parti intonacate.
PP Visibili: 2

Definizione:
Edificio civile posto in via Zuccarelli.

Descrizione:
Edificio civile posto in via Zuccarelli, angolo via Gioberti. L'edificio presenta numerosi interventi ricostruttivi e restauri successivi che hanno compromesso l'aspetto originario. Conserva tracce di muratura su entrambi i lati anche se è molto dubbia l'attribuzione al periodo medievale.

Prospetto Particolare 1



Informazioni generali:
Orientamento: Nord
Altezza (sx): 10.35
Altezza (c): 9.25
Altezza (dx): 8.9
Piani: 3
Piani medievali: 1
Fasi: 6
Fasi medievali: 1
% stratigrafia: 90.0
% stratigrafia medievale: 10.0
Complessità stratigrafica: 1
Restauro giunti e letti: No
Affidabilità: 1
Aree intonacate: Sì

Murature medievali:
Posa in opera:
corsi orizzontali e paralleli
Lavorazione:
conci squadrati
conci squadrati ***(A)***
Finitura:
regolarizzata
spianata
spianata ***(A)***

Note:
Il prospetto non conserva aperture originarie. I conci sono di forma rettangolare, più bassi nella metà inferiore, più alti nella metà superiore. L'attribuzione al periodo medievale è dubbia poiché tale tipologia non è stata mai riscontrata e non vi sono aperture indicative; inoltre il paramento è compromesso da ricostruzioni successive. La finitura è generalmente spianata, ma in alcuni conci si nota una finitura regolarizzata, forse dovuta all'asportazione dell'intonaco.

Piano 1

Materiali:
Tufo giallo rossastro (fase 1)

Prospetto Particolare 2



Informazioni generali:
Orientamento: Ovest
Altezza (sx): 8.85
Altezza (c): 9.3
Altezza (dx): 9.6
Piani: 3
Piani medievali: 1
Fasi: 4
Fasi medievali: 1
% stratigrafia: 45.0
% stratigrafia medievale: 5.0
Complessità stratigrafica: 1
Restauro giunti e letti: Parziale
Affidabilità: 1
Aree intonacate: Sì

Murature medievali:
Posa in opera:
corsi orizzontali e paralleli
Lavorazione:
conci squadrati
conci squadrati ***(A)***
Finitura:
spianata
spianata ***(A)***

Note:
Il prospetto non conserva aperture originarie. I conci sono di forma rettangolare, piuttosto bassi. Notevoli le ricostruzioni successive che compromettono la lettura del paramento da cui risulta comunque dubbia l'attribuzione al periodo medievale.

Piano 1

Materiali:
Tufo giallo rossastro (fase 1)

Complesso Architettonico 9

Informazioni generali:
Sito: 10204
Sigla: PGL
Funzione originaria: Residenziale
Funzione attuale: Residenziale

Definizione:
Isolato compreso tra vicolo Zaccheo, via Aldobrandeschi, vicolo dell'Assedio.

Descrizione:
Il complesso, composto da piccole case di abitazione a due piani, è posto nella zona Sud dell'abitato e degradante verso la rupe. Le facciate delle singole abitazioni prospettano principalmente sui vicoli ed ogni corpo di fabbrica ha, solitamente, due accessi di dimensioni diverse. Il complesso conserva numerose murature a vista, ma per la maggior parte si tratta di evidenze post-medievali.

Conservazione:
Conserva un solo prospetto medievale, nessuna apertura originale, nessuna tipologia edilizia ricostruibile.

Corpo di Fabbrica 1

Informazioni generali:
Sito: 10204
CA: 9
Sigla: PGL
Foglio catastale: 32/A
Particella: 988
Tipologia: Civile
Specificare: Abitazione
Funzione originaria: Residenziale
Funzione attuale: Residenziale
Stato di conservazione: Mediocre
PP Visibili: 1

Definizione:
Edificio abitativo in vicolo Zaccheo n°25/27.

Descrizione:
Edificio a pianta rettangolare con un prospetto visibile su vicolo Zaccheo appartenente ad uno dei lati corti. Conserva in facciata un paramento murario in conci squadrati di tufo. Due degli accessi attuali sono ad arco, ma post-medievali. Non si conoscono aperture di fase 1.
L'estensione del corpo di fabbrica doveva essere maggiore, infatti si osserva che la muratura si estende per uno o due conci nel prospetto dell'edificio adiacente, addossato in rottura.

Prospetto Particolare 1



Informazioni generali:
Orientamento: Est
Altezza (sx): 6.3
Altezza (c): 6.8
Altezza (dx): 7.1
Piani: 2
Piani medievali: 2
Fasi: 4
Fasi medievali: 1
% stratigrafia: 95.0
% stratigrafia medievale: 50.0
Complessità stratigrafica: 1
Restauro giunti e letti: Parziale
Affidabilità: 1
Aree intonacate: No

Murature medievali:
Posa in opera:
corsi orizzontali e paralleli
Lavorazione:
conci squadrati
Finitura:
spianata

Note:
Le superfici sono molto erose ma, dove conservate, sembrano spianate. Il litotipo è tufo giallo.

Piano 1

Materiali:
Tufo giallo (fase 1)

Piano 2

Materiali:
Tufo giallo (fase 1)

Corpo di Fabbrica 2

Informazioni generali:
Sito: 10204
CA: 9
Foglio catastale: 32/A
Particella: 982-983
Sigla: PGL
Tipologia: civile
Specificare: Abitazione
Funzione originaria: Residenziale
Funzione attuale: Residenziale
Stato di conservazione: Mediocre
PP Visibili: 3

Definizione:
Edificio civile in via Aldobrandeschi.

Descrizione:
Edificio civile posto in via Aldobrandeschi.
La struttura presenta tre prospetti visibili, di cui solo uno conserva resti di murature medievali in conci di tufo giallo squadrati e spianati.
Si notano evidenti segni di sovralavorazione a picconcello per far aderire l'intonaco ancora presente in alcuni punti.
Si conservano anche tracce di tre aperture appartenenti a due fasi medievali diverse.
Si registra la presenza di interventi costruttivi successivi anche per la realizzazione di nuove aperture.

Osservazioni:
L'edificio corrisponde oggi a due particelle catastali.

Prospetto Particolare 1



Informazioni generali:
Orientamento: Nord
Altezza (sx): 11.4
Altezza (c): 11.6
Altezza (dx): 11.8
Piani: 3
Piani medievali: 3
Fasi: 5
Fasi medievali: 2
% stratigrafia: 85.0
% stratigrafia medievale: 75.0

Complessità stratigrafica: 2
Restauro giunti e letti: Parziale
Affidabilità: 1
Aree intonacate: Sì

Murature medievali:
Posa in opera:
corsi orizzontali e paralleli
Lavorazione:
conci squadrati
Finitura:
perfettamente spianata

Note:
Il prospetto si presenta in buono stato di conservazione nonostante le tracce di rivestimento ad intonaco (del quale si conserva traccia anche nella sovralavorazione dei conci a picconcello) e gli interventi ricostruttivi.
Conserva tracce di tre aperture medievali appartenenti a due fasi diverse.

Piano 1

Materiali:
Tufo giallo (fase 1)

Note:
Non conserva aperture medievali.
Compromesso e di difficile lettura per la presenza di intonaco e di aperture recenti.

Piano 2

Materiali:
Tufo giallo (fase 1 e 2)

Note:
La finestra è compromessa dall'apertura di una seconda finestra moderna che comunque ne mantiene la luce. Sugli stipiti e sui cunei dell'arco corre una decorazione a denti di sega. L'arco non è integro. Il davanzale, oggi perduto, doveva essere costituito da un corso più basso, senza modanature in quanto attualmente non presenta sovralavorazioni (come nel piano 3). Alla seconda fase medievale è forse attribuibile anche l'apposizione di una targa con cornice a denti di sega recante l'incisione "1427".

C:
Fasi: 2
Apertura: Finestra
Intradosso: A tutto sesto
Estradosso: A tutto sesto

Piano 3

Materiali:
Tufo giallo (fase 1)

CSX:
Fasi: 1, 2, 3, 4
Apertura: Finestra

CDX:
Fasi: 1, 2, 3, 4
Apertura: Finestra

Note:
Entrambe le aperture sono state sostituite da finestre moderne che non conservano la luce originaria.
Entrambe conservano parzialmente i cunei originali dell'arco sopra l'imposta, ma non è possibile definirne intradosso ed estradosso.
Il davanzale, oggi in parte compromesso, era costituito da una corso più basso non modanato in quanto non presenta tracce di sovralavorazione.

Complesso Architettonico 10

Informazioni generali:
Sito: 10204
Sigla: PGL
Funzione originaria: Residenziale
Funzione attuale: Residenziale

Definizione:
Isolato urbano fra via Roma, via Palermo, via Vignoli e vicolo Volturno.

Descrizione:
Isolato urbano fra via Roma, via Palermo, via Vignoli e vicolo Volturno, posto nel settore centrale dell'abitato di Pitigliano. Conserva tracce di muratura medievale su un solo corpo di fabbrica (CF1).

Conservazione:
Scarsa: sono presenti pesanti interventi di ricostruzione.

Corpo di Fabbrica 1

Informazioni generali:
Sito: 10204
CA: 10
Foglio catastale: 32/B
Particella: 1121
Sigla: PGL
Tipologia: Civile
Specificare: Abitazione
Funzione originaria: Residenziale
Funzione attuale: Residenziale
Stato di conservazione: Pessimo: il corpo di fabbrica si presenta pesantemente ricostruito e in gran parte obliterato da altri edifici.
PP Visibili: 1

Definizione:
Edificio in vicolo dei Volontari.

Descrizione:
Edificio in vicolo dei Volontari inglobato nell'assetto urbano che ne oblitera la maggior parte. Conserva tracce di muratura medievale nel prospetto visibile dove sembra di poter riconoscere due fasi.

Prospetto Particolare 1



Informazioni generali:
Orientamento: Est
Altezza (sx): 10.12
Altezza (c): 10.23
Altezza (dx): 10.43
Piani: 3
Piani medievali: 1
Fasi: 5
Fasi medievali: 2
% stratigrafia: 98.0
% stratigrafia medievale: 30.0
Complessità stratigrafica: 1
Restauro giunti e letti: No
Affidabilità: 1
Aree intonacate: No

Murature medievali:
Posa in opera:
corsi orizzontali e paralleli
Lavorazione:
conci squadrati
conci squadrati ***(A)***
Finitura:
spianata
spianata ***(A)***

Note:
Il prospetto conserva nella parte bassa i resti di un portale. Si notano due fasi attribuibili al periodo medievale:
Fase 1: conci in tufo giallo compatto squadrati e spianati
Fase 2: alternanza di tufo giallo compatto e poroso con zeppe rettangolari poste per verticale della stessa altezza del corso.

Piano 1

Materiali:
Tufo giallo (fase 1)

MSX:

Fasi: 1, 2
Apertura: Portale
Intradosso: A sesto ribassato
Estradosso: A sesto ribassato

Note:
Il portale conserva solo l'arco e l'ultimo concio dei due stipiti, abbassato in fase post-medievale (fase 3) e parzialmente intonacato.

Piano 2

Materiali:
Tufo giallo (fase 2)



Poggio Ferro

Indicazioni bibliografiche: REPETTI 1833-1846, v. 4, p. 491.

POGGIOFERRO

N

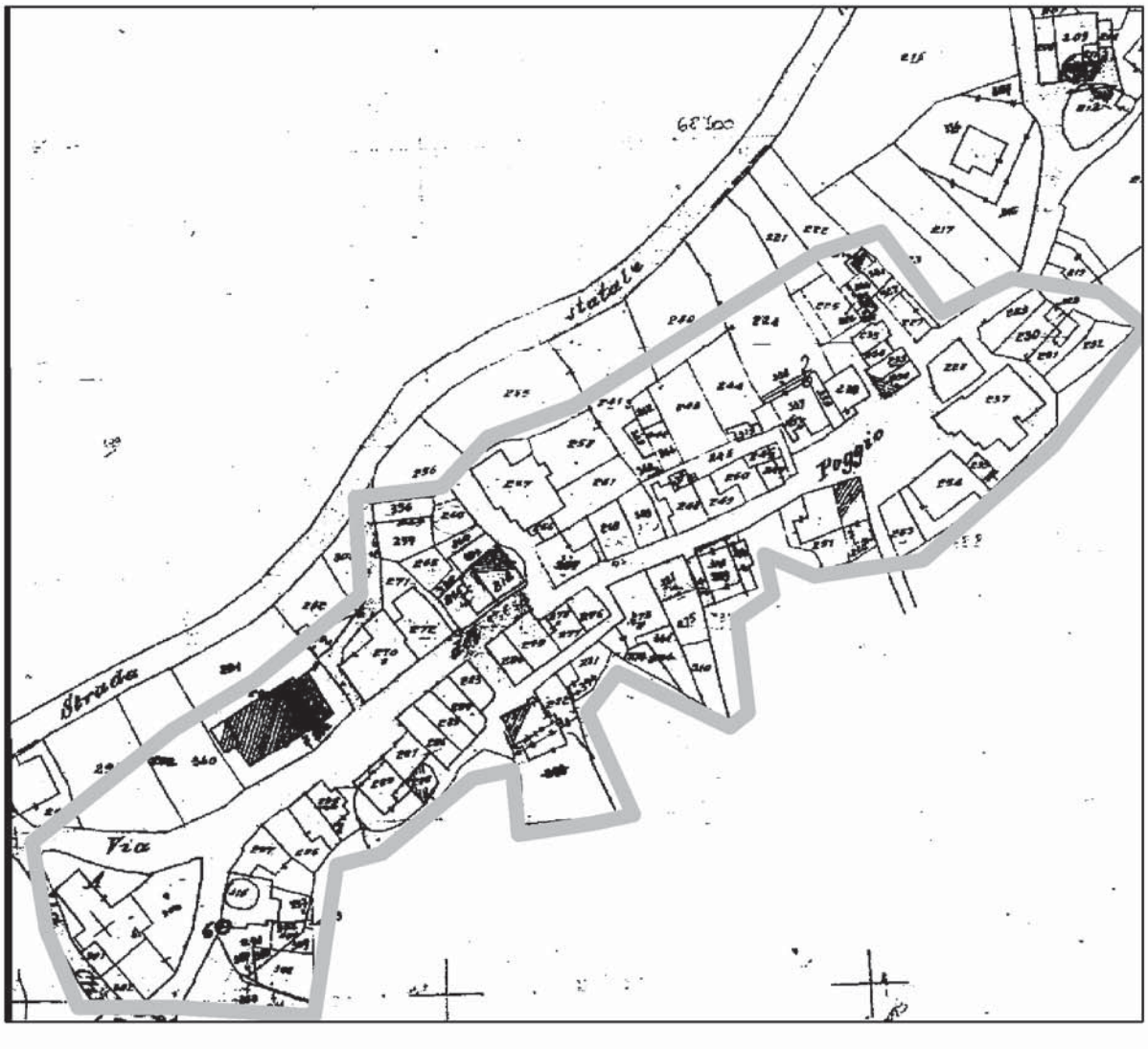

Meters

0 12,5 25 50 75 100

Poggio Ferro
Sito 10213

Roberta Sciortino

Informazioni generali:

Provincia: GR
Comune: Scansano
Località: Poggio Ferro
Sigla: PFE
0 Complessi Architettonici
0 Corpi di Fabbrica
0 Prospetti Particolari



San Giovanni delle Contee

Indicazioni bibliografiche: CORRIDORI 2004, pp. 164-169, REPETTI 1833-1846, v. 1, p. 600.

SAN GIOVANNI DELLE CONTEE



San Giovanni delle Contee Sito 10207

Francesca Cheli

Informazioni generali:

Provincia: GR
Comune: Sorano
Località: San Giovanni delle Contee
Sigla: SGC
0 Complessi Architettonici
0 Corpi di Fabbrica
0 Prospetti Particolari



Saturnia

Indicazioni bibliografiche: CAMMAROSANO, PASSERI 1976, pp. 326-327, n. 27.8; COLLAVINI 1998, pp. 227,323, 341, 348, 362, 364, 375, 378-380, 384, 451, 452, 512, 559, 573-574; LOPES PEGNA 1968; *Maccari, Noccioli* 1995, pp. 10, 61; NICCOLAI 1968; Repertorio Farinelli, 22.09; Repetti 1833-1846, v. 1, p. 227; v. 5, p. 206; -208; v. 6S, p. 229; VICARELLI 1973, pp. 220-236.

SATURNIA

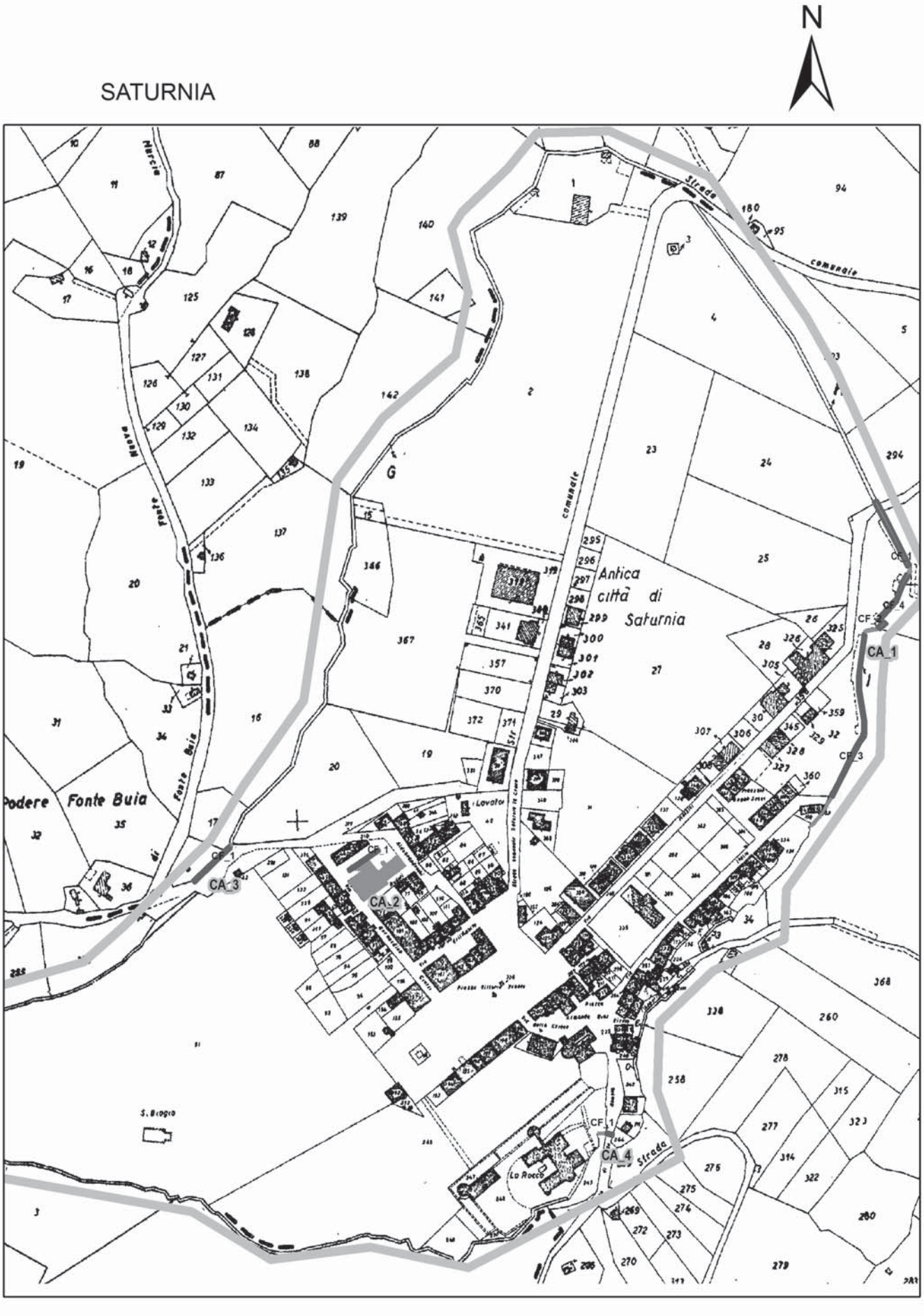
N
Antica città di Saturnia
Podere Fonte Buia
Fonte Buia
Strada comunale
CA_1
CA_2
CA_3
CA_4
CF_1
CF_2
CF_3
CF_4
Meters
0 25 50 100 150 200

Saturnia
Sito 10202

Francesca Cheli

Informazioni generali:
Provincia: GR
Comune: Manciano
Località: Saturnia
Sigla: STN
4 Complessi Architettonici
7 Corpi di Fabbrica
16 Prospetti Particolari

Complesso Architettonico 1

Informazioni generali:
Sito: 10202
Sigla: STN
Funzione originaria: Militare
Funzione attuale: Rudere restaurato

Definizione:
Cinta muraria con i resti di una porta e di una torretta a Nord-Est dell'abitato.

Descrizione:
Cinta muraria a Nord-Est dell'abitato di Saturnia con i resti di una porta e di una torretta. Il complesso è restaurato ed in parte ricostruito; sono comunque visibili porzioni di muratura a sacco originaria. A causa della fitta vegetazione sono visibili solo i prospetti interni. La struttura è costruita su un affioramento di calcare (travertino), litotipo con il quale è realizzata.

Conservazione:
Discreta la porzione conservata, ma in parte interessata da interventi di restauro.

Corpo di Fabbrica 1

Informazioni generali:
Sito: 10202
CA: 1
Foglio catastale: 58/A
Particella: I
Sigla: STN
Tipologia: Militare
Specificare: Mura di cinta
Funzione originaria: Militare
Funzione attuale: Rudere restaurato
Stato di conservazione: Restaurato
PP Visibili: 1

Definizione:
Porzione di cinta muraria con porta a Nord-Est dell'abitato.

Descrizione:
Tratto di cinta muraria con andamento Est-Ovest e situato a Nord-Est dell'abitato di Saturnia, che conserva tracce dello stipite di una porta attraverso la quale si accede al borgo (attualmente per via Mazzini). Il prospetto esposto a Sud (lato interno) è ben visibile anche se molto restaurato e in parte ricostruito mentre il lato Nord, esterno, non è visibile a causa della fitta vegetazione. Tutta la parte superiore è ricostruita.

Osservazioni:
Lo stipite della porta è originale solo sul lato interno (PP1): poiché all'esterno è ricostruito.

Prospetto Particolare 1



Informazioni generali:
Orientamento: Sud
Altezza (sx): 5.1
Altezza (c): 6.0
Altezza (dx): 1.6
Piani: 3
Piani medievali: 2
Fasi: 3
Fasi medievali: 1
% stratigrafia: 100.0
% stratigrafia medievale: 30.0
Complessità stratigrafica: 1
Restauro giunti e letti: Sì
Affidabilità: 3
Aree intonacate: No

Murature medievali:
Posa in opera:
orizzontamenti irregolari
Lavorazione:
pietre spaccate
pietre sbozzate
conci squadrati ***(A)***
Finitura:
assente
regolarizzata
spianata ***(A)***

Note:
La fase medievale si conserva nella parte inferiore sinistra presso la porta.

Piano 1

Informazioni generali:
Buche pontaie

Materiali:
Calcare travertino (fase 1)

SX:
Fasi: 1
Porta

Note:
Della porta si conserva solo lo stipite destro (conci squadrati e spianati).
A piano 1 si conserva un'unica buca pontaia.

Piano 2

Informazioni generali:
Buche pontaie

Materiali:
Calcare (fase 1)

Note:
Al piano 2 si conservano due buche pontaie allineate.

Corpo di Fabbrica 2

Informazioni generali:
Sito: 10202
CA: 1
Foglio catastale: 58/A
Particella: I
Sigla: STN
Tipologia: Militare
Specificare: Torre della cinta muraria
Funzione originaria: Difensiva
Funzione attuale: Rudere
Stato di conservazione: Rudere non restaurato
PP Visibili: 3

Definizione:
Torretta a Nord-Est dell'abitato

Cronologia:
Coevo a: CF4

Descrizione:
Torre probabilmente a cortina costituita da due setti murari, uno con andamento Sud-Est/Nord-Ovest, ortogonale e verosimilmente legato al CF4, l'altro con andamento Nord-Est/Sud-Ovest in un rapporto, invece, dubbio con il CF3: in questo punto, infatti, sono visibili solo gli affioramenti di roccia calcarea che costituiscono una sorta di "corridoio" dalle pareti verticali, molto probabilmente artificiale. Potrebbe trattarsi di un accesso di dimensioni molto ridotte, opportunamente protetto dalla torre che conserva i resti di un a feritoia in corrispondenza del probabile passaggio.
L'esterno del corpo di fabbrica non è accessibile ad eccezione del prospetto Nord-Est (PP3) osservabile da una sporgenza della roccia. Il paramento medievale della parete esterna è costituito da blocchi sbozzati a squadro di dimensioni maggiori e con un'organizzazione più regolare rispetto all'interno. Nella muratura sono presenti laterizi probabilmente romani, di colore arancio, con inclusi tipo "chamotte".

Prospetto Particolare 1



Informazioni generali:
orientamento: Nord
Altezza (sx): 2.5
Altezza (c): 3.1
Altezza (dx): 3.1
Piani: 1
Piani medievali: 1
Fasi: 1
Fasi medievali: 1
% stratigrafia: 100.0
% stratigrafia medievale: 100.0
Complessità stratigrafica: 1
Restauro giunti e letti: No
Affidabilità: 3
Aree intonacate: No

Murature medievali:
Posa in opera:
orizzontamenti irregolari
Lavorazione:
pietre spaccate
pietre sbozzate
Finitura:
assente
regolarizzata

Note:
Parzialmente coperto dalla vegetazione nella parte bassa, sono comunque visibili gli affioramenti calcarei regolarizzati su cui è impostata la muratura. Un'ampia porzione del prospetto (più della metà) è costituita dal solo nucleo. Risulta visibile un aggancio di cantiere nella parte destra del paramento. Il legante (malta) si presenta di colore grigio giallastro con molti inclusi di calcare.

Piano 1

Materiali:
Calcare travertino e arenaria (rara)

SX:
Fasi: 1
Apertura: Feritoia

Note:
La feritoia si trova nella parte sinistra del prospetto, quella di cui si conserva solo il nucleo.

Prospetto Particolare 2



Informazioni generali:
Orientamento: Sud-Ovest
Altezza (sx): 0.1
Altezza (c): 1.8
Altezza (dx): 2.0
Piani: 1
Piani medievali: 1
Fasi: 2
Fasi medievali: 1
% stratigrafia: 100.0
% stratigrafia medievale: 70.0
Complessità stratigrafica: 1
Restauro giunti e letti: No
Affidabilità: 3
Aree intonacate: No

Murature medievali:
Posa in opera:
orizzontamenti irregolari
Lavorazione:
pietre spaccate
pietre sbozzate
Finitura:
assente
regolarizzata

Note:
Lo spessore del nucleo è cm 150.
La fase 2 (post-medievale) è rappresentata da un paramento composto da scaglie di calcare, privo di orizzontamenti.

Piano 1

Materiali:
Calcare travertino (fase 1)

Note:
Si nota, nel paramento, l'utilizzo di zeppe in laterizi di reimpiego e di una macina, sempre di reimpiego.

Prospetto Particolare 3



Informazioni generali:
Orientamento: Nord-Est
Altezza (sx): 3.5
Altezza (c): 3.5
Altezza (dx): 3.0
Piani: 1
Piani medievali: 1
Fasi: 1
Fasi medievali: 1
% stratigrafia: 100.0
% stratigrafia medievale: 100.0
Complessità stratigrafica: 1
Restauro giunti e letti: No
Affidabilità: 3
Aree intonacate: No

Murature medievali:
Posa in opera:
orizzontamenti regolari
Lavorazione:
pietre spaccate
pietre sbozzate
pietre sbozzate a squadro **(A)**
Finitura:
assente
regolarizzata
regolarizzata **(A)**

Note:
Gli orizzontamenti sono regolari; si nota in particolare che per regolarizzare l'andamento della roccia il primo corso è in scaglie di calcare e pietre di pezzatura più piccola.

Piano 1

Informazioni generali:
Buche pontaie

Materiali:
Calcare travertino, zeppe in laterizio e rara arenaria (fase 1)

Note:
Sono conservate due buche pontaie su due livelli diversi.

Corpo di Fabbrica 3

Informazioni generali:
Sito: 10202
CA: 1
Foglio catastale: 58/A
Particella: I
Sigla: STN
Tipologia: Militare
Specificare: Mura di cinta
Funzione originaria: Militare
Funzione attuale: Rudere
Stato di conservazione: Mediocre
PP Visibili: 2

Definizione:
Tratto di cinta muraria a Nord-Est dell'abitato davanti alle ultime case del paese.

Descrizione:
Tratto di cortina muraria a Nord-Est dell'abitato, davanti alle ultime case del paese.
Questo tratto di mura, conservato per circa 100 metri, presenta un leggero cambio di direzione a metà della lunghezza, ed è separato dal corpo di fabbrica della torretta (CF2) da un crollo.
La visibilità è limitata dalla vegetazione che impedisce l'accesso ai prospetti esterni (PP3 e PP4) e ricopre parzialmente i prospetti interni (PP1 e PP2).
I prospetti interni sono quasi completamente in stato di crollo: il PP1 conserva metà del paramento murario lasciando scoperto gran parte del nucleo mentre il PP2 è per la maggior parte ricostruito a secco e terminava, probabilmente, con una torretta ora nascosta da un annesso moderno.
Il prospetto esterno Nord (PP3), non accessibile, conserva il paramento murario e parte della merlatura.

Osservazioni:
I due prospetti esterni (PP3 e PP4) si conservano (come i rispettivi interni) per due piani, entrambi medievali, che però non è possibile analizzare direttamente.

Prospetto Particolare 1



Informazioni generali:
Orientamento: Sud-Ovest
Altezza (sx): 2.23
Altezza (c): 1.34
Altezza (dx): 2.44
Piani: 1
Piani medievali: 1
Fasi: 3
Fasi medievali: 1
% stratigrafia: 90.0
% stratigrafia medievale: 75.0
Complessità stratigrafica: 1
Restauro giunti e letti: No
Affidabilità: 2
Aree intonacate: No

Murature medievali:
Posa in opera:
orizzontamenti irregolari
Lavorazione:
pietre spaccate
pietre sbozzate
Finitura:
assente

Note:
Di una vasta porzione del prospetto rimangono visibili solo il nucleo e il paramento del prospetto collegato (PP3). Alcune parti sono probabilmente frutto di piccoli restauri.

Piano 1

Informazioni generali:
Buche pontaie

Materiali:
Calcare travertino e rare zeppe in laterizio (fase 1)

Note:
Sono conservate due serie di tre buche pontaie poste sullo stesso livello. I laterizi, di riuso, potrebbero essere di epoca antica, così come alcuni dei conci di dimensioni maggiori visibili nel prospetto. Si registra la presenza sporadica di conci in arenaria e conglomerato.

Prospetto Particolare 2



Informazioni generali:
Orientamento: Ovest
Altezza (sx): 2.44
Altezza (c): 2.05
Altezza (dx): 0.72
Piani: 1
Piani medievali: 1
Fasi: 3
Fasi medievali: 1
% stratigrafia: 90.0
% stratigrafia medievale: 30.0
Complessità stratigrafica: 1
Restauro giunti e letti: No
Affidabilità: 2
Aree intonacate: No

Murature medievali:
Posa in opera:
orizzontamenti irregolari
Lavorazione:
pietre spaccate
pietre sbozzate
Finitura:
assente

Note:
La parte destra del paramento è interamente di restauro (fase 3). L'apparecchiatura presenta, rispetto al prospetto Sud-Ovest (PP1), conci di dimensioni minori e corsi meno regolari.

Piano 1

Informazioni generali:
Buche pontaie

Materiali:
Calcare travertino e rare zeppe in laterizio (fase 1)

Note:
Si conservano due buche pontaie sullo stesso livello. I laterizi, di reimpiego, potrebbero essere di epoca antica. Si registra una sporadica presenza di conci in arenaria e conglomerato.

Corpo di Fabbrica 4

Informazioni generali:
Sito: 10202
CA: 1
Foglio catastale: 58/A
Particella: I
Sigla: STN
Tipologia: Militare
Specificare: Cinta muraria
Funzione originaria: Difesa lato Est
Funzione attuale: Rudere
Stato di conservazione: Restaurato
PP Visibili: 2

Definizione:
Tratto di cinta muraria a Sud-Est dell'abitato.

Cronologia:
Coevo a: CF2

Descrizione:
Le mura hanno subito notevoli restauri, sia nella parte sommitale, sia come ricostruzione di crolli del paramento (in sottosquadro), sia mediante consolidamento molto invasivo, con malta cementizia, dei paramenti superstiti. Il tratto di mura sulla destra ha un andamento Nord-Est/Sud-Ovest, quello centrale Nord-Sud e quello a sinistra, quasi completamente di ricostruzione, Nord-Est/Sud-Ovest. La muratura è in calcare sbozzato e arenaria (rara). Nella parte alta sono presenti bozze di grandi dimensioni e forma molto irregolare. Nella parte destra sono visibili gli affioramenti di roccia calcarea regolarizzata (per un'altezza che raggiunge m 1,80) su cui è impostata la muratura.

Prospetto Particolare 1



Informazioni generali:
Orientamento: Nord-Ovest
Altezza (sx): 0.8
Altezza (c): 4.2
Altezza (dx): 4.0
Piani: 1
Piani medievali: 1
Fasi: 2
% stratigrafia: 90.0
% stratigrafia medievale: 70.0
Fasi medievali: 1
Complessità stratigrafica: 1
Restauro giunti e letti: Sì
Affidabilità: 1
Aree intonacate: No

Murature medievali:

Posa in opera:
orizzontamenti irregolari
Lavorazione:
pietre spaccate
pietre sbozzate
Finitura:
assente
regolarizzata

Note:
Il prospetto presenta tre leggeri cambi di direzione da N/E-S/W a N-S a N/E-S/W.
Si registrano porzioni di paramento ricostruito sia nella parte sommitale che inferiore.

Piano 1

Materiali:
Calcare travertino (fase 1)

Prospetto Particolare 2



Informazioni generali:
Orientamento: Sud-Est
Altezza (dx): 0.8
Altezza (c): non rilevabile
Altezza (sx): non rilevabile
Piani: 2
Piani medievali: 2
Fasi: 2
Fasi medievali: 1
% stratigrafia: 50.0
% stratigrafia medievale: 40.0
Complessità stratigrafica: 1
Restauro giunti e letti: Parziale
Affidabilità: 3
Aree intonacate: No

Murature medievali:
Posa in opera:
orizzontamenti irregolari
Lavorazione:
pietre spaccate
pietre sbozzate
Finitura:
assente
regolarizzata

Note:
Le altezze centrale e destra non sono rilevabili. Spessore del nucleo: cm 134. Altezza massima: cm 420.

Piano 1

Materiali:
Calcare travertino e zeppe in laterizio e rara arenaria (fase 1)

Note:
I laterizi sono probabilmente di riuso.
La muratura appare più regolare (bozze).

Piano 2

Materiali:
Calcare travertino e zeppe in laterizio e rara arenaria (fase 1)

Note:
I laterizi sono probabilmente di riuso.

Complesso Architettonico 2

Informazioni generali:
Sito: 10202
Sigla: STN
Funzione originaria: Militare
Funzione attuale: Rudere restaurato/residenziale

Definizione:
Isolato urbano composto da tre fabbricati di cui uno inglobato nel corpo di fabbrica delle mura di cinta, a Sud-Ovest del paese (via Ciacci).

Descrizione:
Isolato urbano composto da un'abitazione inglobata nelle mura di cinta che sono conservate per una lunghezza di circa 20 metri. La muratura dell'abitazione è inserita in quella delle mura, ma l'intervento non è analizzabile a causa della presenza di un intonaco/arriccio formato dalla spalmatura della malta rifluente. Lo stato di conservazione è scarso per quanto riguarda le mura, mentre la casa è attualmente un edificio residenziale.

Conservazione:
Il complesso è genericamente ancora in uso mentre il corpo di fabbrica delle mura è in cattivo stato di conservazione, con molti interventi di restauro e porzioni coperte da intonaco.

Corpo di Fabbrica 1



Informazioni generali:
Sito: 10202
CA: 2
Foglio catastale: 58/A
Particella: 47
Sigla: STN
Tipologia: Militare
Specificare: Mura di cinta
Funzione originaria: Militare
Funzione attuale: Rudere restaurato/residenziale
Stato di conservazione: Scarso
PP Visibili: 3

Definizione:
Tratto di cinta muraria a Sud-Ovest del borgo.

Descrizione:
Porzione di cinta muraria a Sud-Ovest dell'abitato, che si conserva per una lunghezza di circa 20 metri (compresa la porzione di abitazione inglobata nel corpo di fabbrica). La porzione Sud-Ovest del paramento, nella parte inferiore, è completamente ricostruita in restauro. La maggior parte del prospetto a Nord-Ovest (PP1) è coperto da un intonaco/arriccio compatto, di colore grigio, che nasconde quasi completamente la muratura. Lo spessore del muro è di circa m 1,80, misurabile nell'angolo Sud-Ovest, dove si riconoscono le tracce di uno stipite, probabilmente pertinente ad una porta o ad altra apertura (feritoia).

Osservazioni:
Sono presenti nella muratura zeppe in laterizi di reimpiego, per la maggior parte embrici.

Prospetto Particolare 1



Informazioni generali:
Orientamento: Sud-Ovest
Altezza (sx): 3.45
Altezza (c): 9.9
Altezza (dx): 6.7
Piani: 3
Piani medievali: 2
Fasi: 5
Fasi medievali: 1
% stratigrafia: 40.0
% stratigrafia medievale: 38.0
Complessità stratigrafica: 1
Restauro giunti e letti: Parziale
Affidabilità: 1
Aree intonacate: Sì

Murature medievali:
Posa in opera:
orizzontamenti regolari
Lavorazione:
pietre spaccate
pietre sbozzate
Finitura:
assente
regolarizzata

Note:
In basso si nota una apertura, probabilmente una feritoia, poi regolarizzata con l'utilizzo di laterizi.

Piano 1

Materiali:
Calcare travertino e zeppe in laterizio (fase 1)

MDX:
Fasi: 1, 2
Apertura: Feritoia

Note:
L'apertura, probabilmente una feritoia, risulta regolarizzata in una seconda fase. È molto probabile che ve ne sia una omologa ma tamponata sul PP2.

Piano 2

Materiali:
Calcare e zeppe in laterizio (fase 1).

Note:
I laterizi sono probabilmente di riuso.

Prospetto Particolare 2



Informazioni generali:
Orientamento: Sud-Est
Altezza (sx): 6.7
Altezza (c): 4.9
Altezza (dx): non rilevabile
Piani: 2
Piani medievali: 2
Fasi: 3
Fasi medievali: 1
% stratigrafia: 20.0
% stratigrafia medievale: 20.0
Complessità stratigrafica: 1
Restauro giunti e letti: Parziale
Affidabilità: 3
Aree intonacate: Sì

Murature medievali:
Posa in opera:
orizzontamenti regolari
Lavorazione:
pietre spaccate
pietre sbozzate ***(A)***
Finitura:
assente
regolarizzata
regolarizzata ***(A)***

Note:
Il prospetto è quasi interamente coperto da vegetazione: è visibile solo la parte in basso a sinistra, dove sono riconoscibili lo stipite destro di una feritoia e la porzione alta della muratura, in parte coperta dell'intonaco.

Piano 1

Materiali:
Calcare travertino (fase 1)

SX:
Fasi: 1
Apertura: Feritoia

Piano 2

Materiali:
Calcare travertino (fase 1)

Prospetto Particolare 3



Informazioni generali:
Orientamento: Nord-Est
Altezza (sx): 4.55
Altezza (c): 4.4
Altezza (dx): 2.5
Piani: 2
Piani medievali: 2
Fasi: 2
Fasi medievali: 1
% stratigrafia: 95.0
% stratigrafia medievale: 90.0
Complessità stratigrafica: 1
Restauro giunti e letti: Parziale
Affidabilità: 3
Aree intonacate: No

Murature medievali:

Posa in opera:
orizzontamenti regolari
Lavorazione:
pietre spaccate
pietre sbozzate
Finitura:
assente
regolarizzata

Note:
Il prospetto è realizzato in pietre di travertino spaccate e sbozzate con frequenti zeppe di laterizio di reimpiego (per lo più embrici).

Piano 1

Informazioni generali:
Buche pontaie

Materiali:
Calcare travertino (fase 1)

MDX:
Fasi: 1
Apertura: Feritoia

Note:
Sono conservate sette buche pontaie sullo stesso livello, a risparmio della muratura, di forma quadrata, architravate. Della feritoia è visibile solo lo stipite sinistro; tuttavia, nel sacco del muro si intravede un arco di scarico realizzato con scaglie di calcare, che fa supporre l'esistenza di una copertura ad arco. Dalla porzione di feritoia conservata sembra che questa fosse strombata.

Piano 2

Informazioni generali:
Buche pontaie

Materiali:
Calcare (fase 1)

Note:
Sono conservate otto buche pontaie sullo stesso livello, a risparmio della muratura, di forma quadrata, architravate.

Complesso Architettonico 3

Informazioni generali:
Sito: 10202
Sigla: STN
Funzione originaria: Militare
Funzione attuale: Rudere

Definizione:
Tratto di mura di cinta a Nord-Ovest dell'abitato.

Descrizione:
Porzione di cinta muraria posta a Nord-Ovest dell'abitato che conserva un setto murario orientato Ovest-Est parzialmente coperto dalla vegetazione.

Conservazione:
Pessimo: le mura sono allo stato di rudere.

Corpo di Fabbrica 1

Informazioni generali:
Sito: 10202
CA: 3
Foglio catastale: 58/A
Particella: G
Sigla: STN
Tipologia: Militare
Specificare: Cinta muraria
Funzione originaria: Mura difensive
Funzione attuale: Rudere
Stato di conservazione: Rudere
PP Visibili: 1

Definizione:
Porzione di cinta muraria posta a Nord-Ovest dell'abitato

Descrizione:
Setto murario orientato Nord-Est/Sud-Ovest situato all'esterno dell'abitato attuale. Nell'elevato si distinguono due fasi ben definite. La prima, corrispondente alla parte inferiore della muratura, in bozze di calcare spaccato, con frammenti di laterizi e raramente di arenaria, dello spessore di circa m 1,60. La seconda, corrispondente alla parte superiore della muratura, un paramento di spessore inferiore, prevalentemente in calcare spaccato, quasi totale assenza di corsi, con almeno un orizzontamento in pietre di piccole dimensioni e laterizi. Il paramento medievale di fase 1 è conservato per un'altezza massima di 4 metri. A destra del prospetto si conserva solo il nucleo. Nella parte centrale ci sono solo i resti dell'intonacatura e dell'addossamento di almeno un ambiente. Il prospetto esterno è completamente coperto dalla vegetazione. Il corpo di fabbrica potrebbe essere in connessione con un setto murario di cui sono visibili piccolissimi tratti impostati sulla roccia e completamente coperti dalla vegetazione, separato dalla strada e orientato indicativamente Nord-Ovest/Sud-Est.

Prospetto Particolare 1



Informazioni generali:
Orientamento: Sud
Altezza (sx): 4.0
Altezza (c): 4.1
Altezza (dx): 2.95
Piani: 1
Piani medievali: 1
Fasi: 3
Fasi medievali: 1
% stratigrafia: 95.0
% stratigrafia medievale: 70.0
Complessità stratigrafica: 1
Restauro giunti e letti: No
Affidabilità: 2
Aree intonacate: Sì

Murature medievali:
Posa in opera:
corsi orizzontali e paralleli
orizzontamenti regolari
Lavorazione:
pietre sbozzate
Finitura:
regolarizzata

Note:
La fase medievale è visibile in basso a sinistra nel paramento, a destra rimane solo nel nucleo.

Piano 1

Materiali:
Calcare travertino, laterizi, arenaria (fase 1)

Complesso Architettonico 4

Informazioni generali:
Sito: 10202
Sigla: STN
Funzione originaria: Militare
Funzione attuale: Rudere

Definizione:
Porzione di mura con porta a Sud dell'abitato.

Descrizione:
Porzione di mura a Sud dell'abitato con i resti di una porta di accesso al borgo. All'esterno, a sinistra dell'apertura, si conserva ancora una piccola porzione di mura etrusche in opera poligonale. Il complesso delle mura è visibile solo parzialmente a causa della fitta vegetazione.

Conservazione
Buono

Corpo di Fabbrica 1

Informazioni generali:
Sito: 10202
CA: 4
Foglio catastale: 58/A
Sigla: STN
Tipologia: Militare
Specificare: Porta
Funzione originaria: Militare
Funzione attuale: Militare
Stato di conservazione: Ottimo (restauro conservativo)
PP Visibili: 4

Definizione:
Porta "Romana".

Descrizione:
Porta inserita nel circuito murario antico (età Etrusca) posta a Sud dell'abitato di Saturnia attraverso la quale passa un selciato d'età romana.

Prospetto Particolare 1



Informazioni generali:
Orientamento: Sud
Altezza (sx): 5.9
Altezza (c): 6.39
Altezza (dx): 6.25
Piani: 1
Piani medievali: 1
Fasi: 2
Fasi medievali: 1
% stratigrafia: 100.0
% stratigrafia medievale: 50.0
Complessità stratigrafica: 1
Restauro giunti e letti: Sì
Affidabilità: 3
Aree intonacate: No

Murature medievali:
Posa in opera:
orizzontamenti irregolari
Lavorazione:
pietre spaccate
pietre sbozzate
conci squadrati ***(A)***
Finitura:
assente
regolarizzata
spianata ***(A)***

Note:
I due stipiti sono realizzati con un diverso tipo di travertino. Probabilmente lo stipite sinistro è realizzato con materiale di reimpiego (uno dei conci presenta l'iscrizione "IVO"). La muratura al di sopra dell'arco è restaurata (fase 2) e presenta stilature in cemento. Si nota un'alta frequenza di zeppe in travertino. La porzione di muratura medievale conservata è però molto esigua e si trova in basso a destra.

Piano 1

Informazioni generali:
Mensole

Materiali:
Calcare travertino (fase 1)

C:
Fasi: 1, 2
Apertura: Porta
Intradosso: A tutto sesto
Estradosso: A tutto sesto

Note:
Le mensole sono modanate.

Prospetto Particolare 2



Informazioni generali:
Orientamento: Nord
Altezza (sx): 5.6
Altezza (c): 5.71
Altezza (dx): 5.63
Piani: 1
Piani medievali: 1
Fasi: 2
Fasi medievali: 1
% stratigrafia: 100.0
% stratigrafia medievale: 60.0
Restauro giunti e letti: Sì
Complessità stratigrafica: 1
Affidabilità: 3
Aree intonacate: No

Murature medievali:
Posa in opera:
corsi orizzontali e paralleli
Lavorazione:
pietre sbozzate a squadro
conci squadrati ***(A)***
Finitura:
regolarizzata
spianata ***(A)***

Note:
La fase 2 è il restauro con stilatura a cemento e probabili reinserimenti di conci.

Piano 1

Informazioni generali:
Buche pontaie
Mensole

Materiali:
Calcare travertino (fase 1)

C:
Fasi: 1, 2
Apertura: Porta
Intradosso: A tutto sesto
Estradosso: A tutto sesto

Note:
Sono visibili corsi orizzontali e paralleli sul lato sinistro dello stipite sinistro, oltre a due buche pontaie a lato dell'imposta dell'arco. La porta ha un doppio arco a tutto sesto (interno ed esterno). Le mensole sono modanate.

Prospetto Particolare 3



Informazioni generali:
Orientamento: Ovest
Altezza (sx): 3.6
Altezza (c): 3.7
Altezza (dx): 3.8
Piani: 1
Piani medievali: 1
Fasi: 2
Fasi medievali: 1
% stratigrafia: 100.0
% stratigrafia medievale: 95.0
Complessità stratigrafica: 1
Restauro giunti e letti: Sì
Affidabilità: 3
Aree intonacate: No

Murature medievali:
Posa in opera:
corsi orizzontali e paralleli
Lavorazione:
pietre sbozzate a squadro
conci squadrati ***(A)***
Finitura:
spianata
spianata ***(A)***

Note:
Alla fase 2 si attribuisce la stilatura a cemento con reinserimento di alcuni conci.

Piano 1

Informazioni generali:
Alloggi per chiusura
Mensola

Materiali:
Calcare travertino (fase 1)

Note:
Si tratta del prospetto interno della porta. La mensola ha forma trapezoidale. I due tagli effettuati nei conci sono funzionali all'alloggio di elementi per la chiusura della porta.

Prospetto Particolare 4



Informazioni generali:
Orientamento: Est
Altezza (sx): 3.7
Altezza (c): 3.5
Altezza (dx): 3.4
Piani: 1
Piani medievali: 1
Fasi: 2
Fasi medievali: 1
% stratigrafia: 100.0
% stratigrafia medievale: 95.0
Complessità stratigrafica: 1
Restauro giunti e letti: Sì
Affidabilità: 3
Aree intonacate: No

Murature medievali:
Posa in opera:
corsi orizzontali e paralleli
Lavorazione:
pietre sbozzate
pietre sbozzate a squadro
conci squadrati

conci squadrati ***(A)***
Finitura:
regolarizzata
spianata
spianata ***(A)***

Note:
La piccola percentuale di stratigrafia non visibile è data dalla stilatura di giunti e letti.

Piano 1

Informazioni generali:
Alloggi per chiusura
Mensola

Materiali:
Calcare travertino(fase 1)

Note:
Dei fori per l'alloggio di elementi per la chiusura della porta uno è tagliato in un concio, l'altro è ricavato a risparmio, a forma di "L". La mensola modanata è costituita da conci sagomati.



Scansano

Indicazioni bibliografiche: CAMMAROSANO, PASSERI 1976, pp. 380-381, n. 55.1; COLLAVINI 1998, pp. 312, 322, 344, 347, 362, 512n, 513n; CORRIDORI 2004, p. 335-348; NICCOLAI 1991; Repertorio Farinelli, 44.01; Repetti 1833-1846, v. 5, p. 213-216, 734; v. 6S, p. 229-230.

SCANSANO

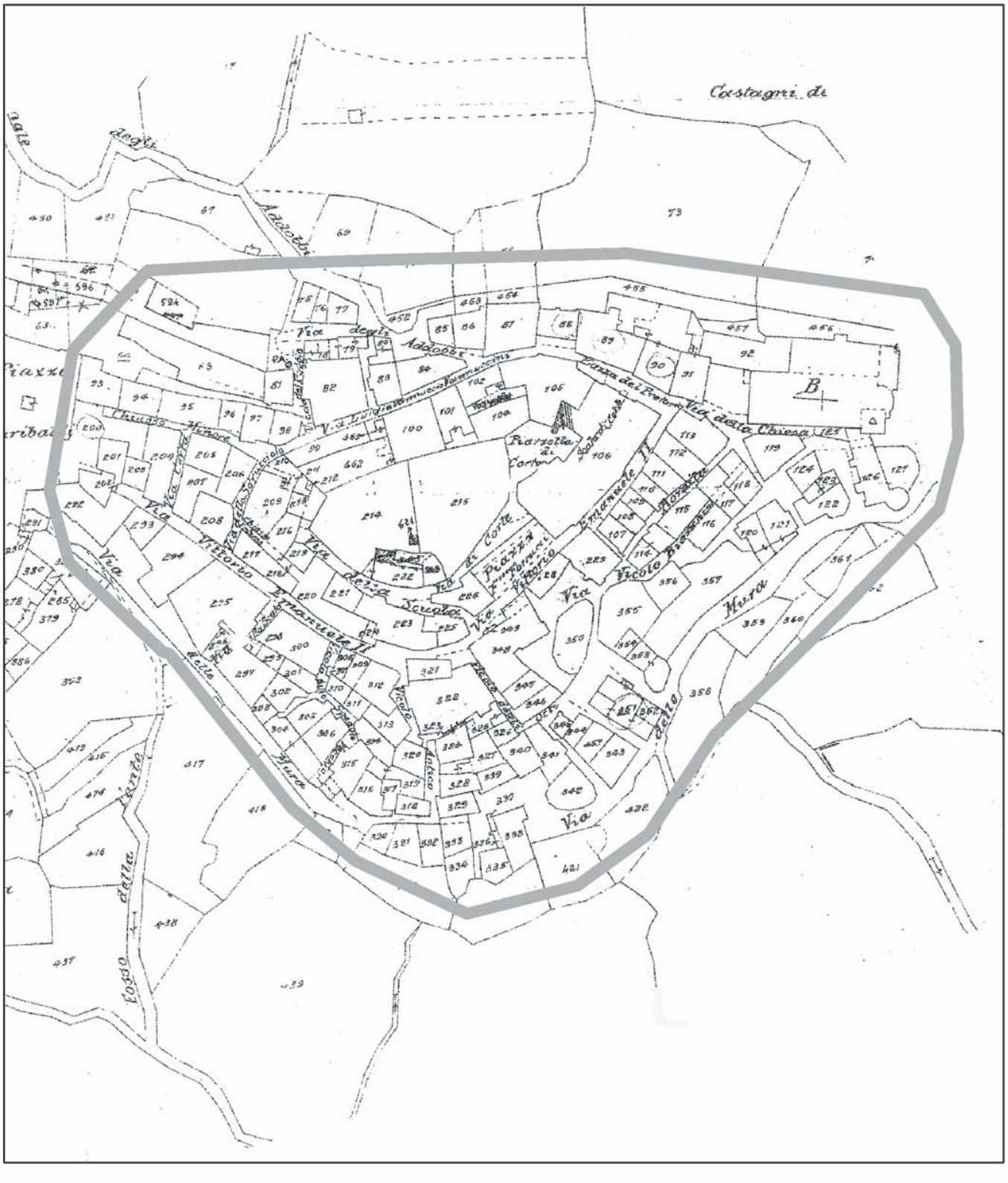
N
Castagni de
Via degli Adrobbi
Via degli Adrobbi
Via della Chiesa
Piazza di Corte
Piazza Vittorio
Via Vittorio Emanuele II
Via della Fonte
Via della Torre
Via della Zecca
Vicolo Bassano
Via Mura
Via
Via
Via

Scansano
Sito 10209

Francesca Cheli

Informazioni generali:

Provincia: GR
Località: Scansano
Sigla: SCS
0 Complessi Architettonici
0 Corpi di Fabbrica
0 Prospetti Particolari



Sorano

Indicazioni bibliografiche: Biondi 2002; BRUSCALUPI 1906, pp. 529-532; CAMMAROSANO, PASSERI 1976, p. 393, n. 61.1; COLLAVINI 1998, pp. 274, 276, 281, 324, 362, 375n, 377n, 431, 466, 512n, 513n, 514n, 519, 527; CORRIDORI 2004, p. 139-147; Nucciotti 2002; POLOCK 1990, n. 3, pp. 99-114; Repertorio Farinelli, 48.01; Repetti 1833-1846, v. 5, p. 426-430; v. 6S, p. 237.

SORANO

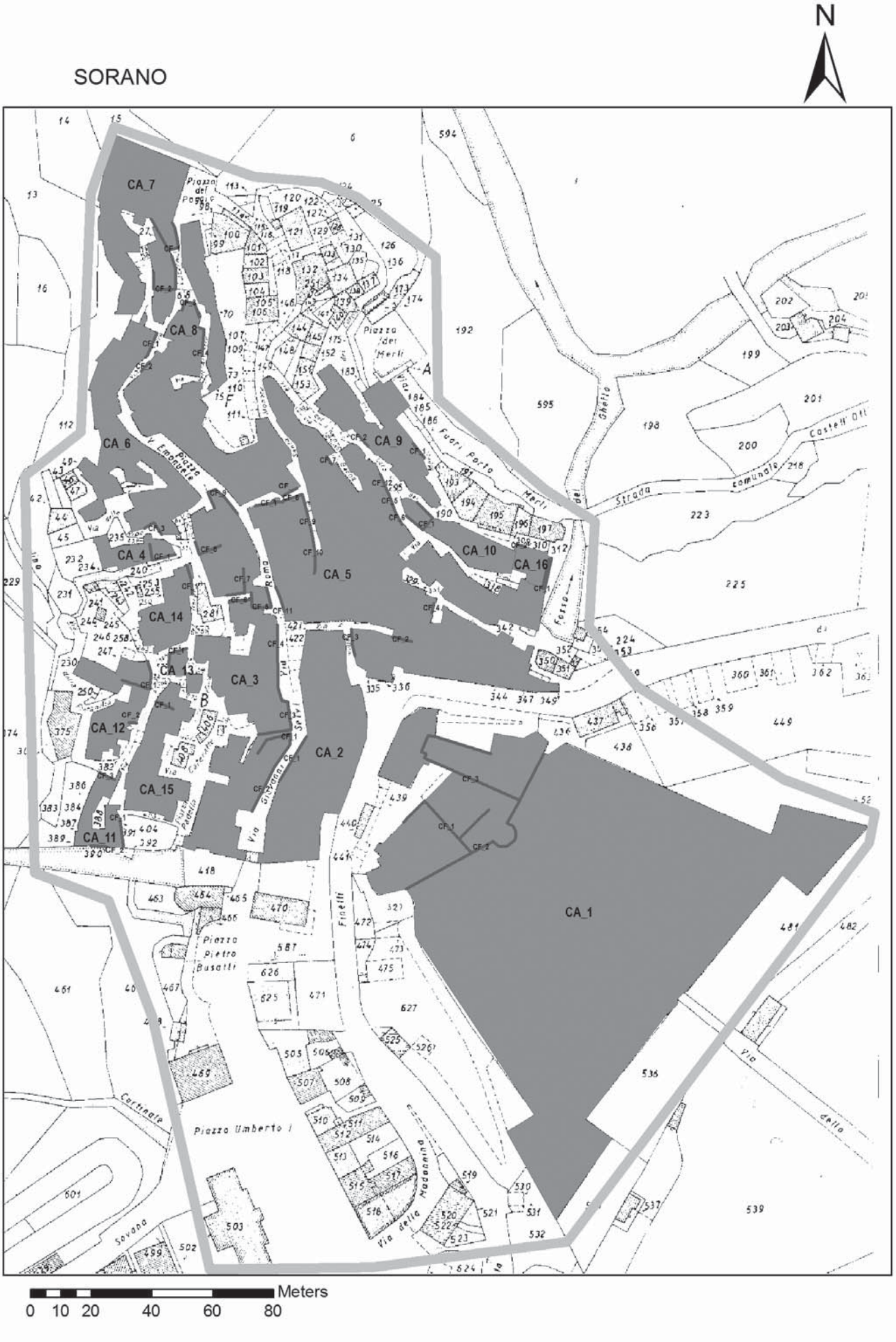
N
CA_7
CA_8
CA_6
CA_9
CA_4
CA_5
CA_10
CA_16
CA_14
CA_13
CA_3
CA_12
CA_2
CA_15
CA_11
CA_1
Piazza del Merli
Piazza Pietro Busatti
Piazza Umberto I
Via della Madonnina
Strada comunale
Meters
0 10 20 40 60 80

Sorano
Sito 10205

Francesca Cheli
Michele Nucciotti

Informazioni generali:
Provincia: GR
Località: Sorano
Sigla: SRN
16 Complessi Architettonici
48 Corpi di Fabbrica
74 Prospetti Particolari

Complesso Architettonico 1

Informazioni generali:
Sito: 10205
Sigla: SRN
Funzione originaria: Difensiva - militare
Funzione attuale: Rudere musealizzato - privato

Definizione:
Complesso architettonico della fortezza Orsini.

Descrizione:
Complesso architettonico della fortezza Orsini situato nella zona Sud-Est dell'abitato di Sorano, nel punto di quota più alto.
La struttura si compone di numerosi corpi di fabbrica solo tre dei quali presentano però resti di murature medievali.
Costruita in origine con funzione prettamente militare-difensiva, la fortezza è oggi uno spazio aperto visitabile, solo in parte privatizzato per la realizzazione di un albergo.
Il complesso presenta numerosi interventi costruttivi che si succedettero dagli inizi del XIII secolo a tutto il XV secolo e che videro la realizzazione in almeno due fasi di un muro merlato, lo scavo di un fossato e l'aggiunta di un ponte levatoio In seguito alla conquista del castello da parte della repubblica di Siena inoltre si registra la presenza di riparazioni nella cortina muraria con materiale di recupero e l'ulteriore innalzamento della linea difensiva già attuato in precedenza nella seconda metà del '200.
Al XVI secolo, già in epoca post-medievale, si attribuiscono invece gli interventi di ampliamento della struttura con la realizzazione della piazza d'arme prima, i bastioni con lo stesso fronte della fortezza e una guardiola poi.
La de-fortificazione del complesso e il passaggio ad un uso civile sono infine testimoniati dall'apertura di porte e finestre che si attribuiscono al XIX-XX secolo (NUCCIOTTI 2002).

Conservazione:
Il complesso ha subito numerosi interventi costruttivi successivi, ma presenta ancora tre corpi di fabbrica in buono stato di conservazione.

Corpo di Fabbrica 1



Informazioni generali:
Sito: 10205
CA: 1
Foglio catastale: 120
Particella: 442
Sigla: SRN
Tipologia: Militare
Specificare: Ridotto difensivo
Funzione originaria: Militare
Funzione attuale: Residenziale
Stato di conservazione: Ottimo, ma non conserva i limiti originari.
PP Visibili: 3

Definizione:
Ala Sud-Est del cassero.

Descrizione:
Ala Sud-Est del cassero costituita da un edificio a pianta rettangolare a sinistra della torre centrale.
L'edificio conserva ancora una discreta porzione della muratura originaria con una sequenza stratigrafica consistente di almeno tre fasi attribuibili al periodo medievale.
La struttura ha subito alcuni interventi costruttivi di epoca post-medievale come l'ampliamento verso Nord-Est.
La fase 1 della muratura costituisce il paramento originario sormontato da una merlatura; alla fase 2 appartiene l'intervento di rialzamento delle stesse mura; alla fase 3 si attribuisce la riparazione della cortina muraria, mentre nella fase 4 si colloca l'innalzamento della linea difensiva.

Prospetto Particolare 1



Informazioni generali:
Orientamento: Sud-Est
Altezza (sx): non rilevabile
Altezza (c): non rilevabile
Altezza (dx): non rilevabile
Piani: 3
Piani medievali: 3
Fasi: 7
Fasi medievali: 4
% stratigrafia: 90.0
% stratigrafia medievale: 80.0
Complessità stratigrafica: 3
Restauro giunti e letti: Sì
Affidabilità: 3
Aree intonacate: No

Murature medievali:
Posa in opera:
corsi orizzontali e paralleli
Lavorazione:
pietre spaccate
pietre sbozzate
conci squadrati
conci squadrati ***(A)***
Finitura:
regolarizzata
spianata
spianata ***(A)***

Note:
A causa della distanza troppo elevata non è possibile rilevare le altezze, né stabilire con certezza la finitura superficiale dei conci.
Alle tre fasi medievali individuate corrispondono un diverso litotipo e una diversa lavorazione dei conci, in particolare:
Fase 1: tufo rosso, conci squadrati e spianati
Fase 2: tufo giallo , conci squadrati e spianati
Fase 3: materiale misto di riutilizzo, conci spaccati e sbozzati e regolarizzati

Piano 1

Materiali:
Tufo (fase 1 e 2), tufo e laterizi (fase 3)

Piano 2

Informazioni generali:
Merlature

Materiali:
Tufo (fase 1 e 2), tufo e laterizi (fase 3)

Piano 3

Materiali:
Tufo (fase 3)

Prospetto Particolare 2



Informazioni generali:
Orientamento: Nord-Ovest
Altezza (sx): 10.0
Altezza (c): 9.5
Altezza (dx): 11.8
Piani: 3
Piani medievali: 2
Fasi: 6
Fasi medievali: 1
% stratigrafia: 100.0
% stratigrafia medievale: 40.0
Complessità stratigrafica: 1
Restauro giunti e letti: Sì
Affidabilità: 2
Aree intonacate: No

Murature medievali:
Posa in opera:
corsi orizzontali e paralleli
Lavorazione:
conci squadrati
conci squadrati ***(A)***
Finitura:
spianata
spianata ***(A)***

Note:
Il prospetto poggia su un affioramento di tufo di colore giallo scuro.
Non si registra la presena di aperture medievali.

Piano 1

Materiali:
Tufo giallo e rosso (fase 1)

Piano 2

Materiali:
Tufo giallo e raro tufo rosso (fase 1)

Corpo di Fabbrica 2



Informazioni generali:
Sito: 10205
CA: 1
Foglio catastale: 120
Particella: 443
Sigla: SRN
Tipologia: Militare
Specificare: Torre
Funzione originaria: Militare
Funzione attuale: Passaggio coperto
Stato di conservazione: Buono, ma non conserva i limiti originari.
PP Visibili: 4

Definizione:
Torre centrale semicircolare del cassero.

Descrizione:
Torre centrale del cassero della Fortezza Orsini di Sorano. La torre ha forma semicircolare, con due ali laterali che si legano agli altri due corpi di fabbrica del cassero. Il corpo di fabbrica è impostato su un affioramento naturale di tufo ed era lambito dal fossato che circondava la struttura del cassero. La torre ha subito interventi successivi come la realizzazione del ponte levatoio (di cui sono ancora visibili i tagli) e l'apertura di un nuovo passaggio voltato che oggi dà accesso all'interno.

Prospetto Particolare 1



Informazioni generali:
Orientamento: Sud-Est
Altezza (sx): non rilevabile
Altezza (c): non rilevabile
Altezza (dx): non rilevabile
Piani: 3
Piani medievali: 3
Fasi: 5
Fasi medievali: 2
% stratigrafia: 90.0
% stratigrafia medievale: 60.0
Complessità stratigrafica: 2
Restauro giunti e letti: Sì
Affidabilità: 2
Aree intonacate: Sì

Murature medievali:
Posa in opera:
corsi orizzontali e paralleli
Lavorazione:
pietre spaccate
pietre sbozzate
pietre sbozzate a squadro
pietre sbozzate a squadro ***(A)***
conci squadrati
Finitura:
regolarizzata
spianata

Note:
Il paramento appartenente alla fase 1 è realizzato in conci di tufo spianati e squadrati di colore rosso e giallo probabilmente dovuti ad un riutilizzo del materiale del CF1.
La fase 2 è in conci spaccati e regolarizzati per lo più in tufo rosso.

Piano 1

Materiali:
Tufo (fase 1)

Piano 2

Materiali:
Tufo (fase 1)

Piano 3

Materiali:
Tufo (fase 1), tufo e rari laterizi (fase 2)

Prospetto Particolare 2



Informazioni generali:
Orientamento: Est
Altezza (sx): non rilevabile
Altezza (c): non rilevabile
Altezza (dx): non rilevabile
Piani: 3
Piani medievali: 2
Fasi: 5
Fasi medievali: 2
% stratigrafia: 95.0
% stratigrafia medievale: 65.0
Complessità stratigrafica: 2
Restauro giunti e letti: Sì
Affidabilità: 3
Aree intonacate: Sì

Murature medievali:
Posa in opera:
corsi orizzontali e paralleli
Lavorazione:
conci squadrati
Finitura:
spianata

Note:
La torre ha forma semicircolare.
La fase 1 è caratterizzata da una muratura in conci squadrati e spianati di tufo rosso.
La fase 2 è rappresentata dagli interventi per l'inserimento del ponte levatoio.

Piano 1

Materiali:
Tufo (fase 1)

Piano 2

Materiali:
Tufo (fase 1)

Prospetto Particolare 3



Informazioni generali:
Orientamento: Nord-Est
Altezza (sx): non rilevabile
Altezza (c): non rilevabile
Altezza (dx): non rilevabile
Piani: 2
Piani medievali: 2
Fasi: 5
Fasi medievali: 1
% stratigrafia: 98.0
% stratigrafia medievale: 70.0
Complessità stratigrafica: 1
Restauro giunti e letti: Sì
Affidabilità: 3
Aree intonacate: Sì

Murature medievali:
Posa in opera:
corsi orizzontali e paralleli
Lavorazione:
conci squadrati
Finitura:
spianata

Note:
Nella porzione destra la muratura del prospetto è continua con quella dell'adiacente CF3.

Piano 1

Materiali:
Tufo rosso e giallo (fase 1)

Piano 2

Materiali:
Tufo rosso (fase 1)

SX:
Fasi: 1
Apertura: Finestra

Note:
Nella parte sinistra del prospetto si registra la presenza di tre giunti allineati che potrebbero aver co-

stituito lo stipite destro di una apertura, forse una finestra.

Prospetto Particolare 4



Informazioni generali:
Orientamento: Est
Altezza (sx): 5.34
Altezza (c): 7.7
Altezza (dx): 3.05
Piani: 2
Piani medievali: 1
Fasi: 5
Fasi medievali: 1
% stratigrafia: 20.0
% stratigrafia medievale: 10.0
Complessità stratigrafica: 1
Restauro giunti e letti: Sì
Affidabilità: 1
Aree intonacate: Sì

Murature medievali:
Posa in opera:
corsi orizzontali e paralleli
Lavorazione:
conci squadrati
Finitura:
spianata

Note:
Il prospetto conserva labili tracce di muratura e di due aperture la cui attribuzione al periodo medievale risulta molto incerta a causa dell'intonaco presente nella quasi totalità del prospetto.

Piano 1

Materiali:
Tufo rosso e giallo (fase 1)

MSX:
Fasi: 1
Apertura: Finestra
Intradosso: A sesto ribassato
Estradosso: A sesto ribassato

DX:
Fasi: 1
Apertura: Portalino
Intradosso: Piattabanda
Estradosso: Piattabanda

Note:
Le due aperture sono tamponate. Non è chiaro se lo stipite sinistro della finestra sia in fase o rimontato.

Corpo di Fabbrica 3



Informazioni generali:
Sito: 10205
CA: 1
Foglio catastale: 120
Particella: 435
Sigla: SRN
Tipologia: Militare
Specificare: Ridotto difensivo
Funzione originaria: Militare
Funzione attuale: Residenziale/albergo
Stato di conservazione: Buono
PP Visibili: 3

Definizione:
Ala Nord-Est del cassero.

Descrizione:
Ala Nord-Est del cassero attualmente sede di un albergo.
L'edificio presenta una forma trapezoidale e conserva tracce di murature medievali su tre prospetti.
La struttura poggia su un affioramento roccioso di tufo ed ha subito numerosi interventi costruttivi successivi (come l'apertura delle finestre) visibili su tutti i prospetti.
Il corpo di fabbrica è legato al CF2 della porta realizzata in un torrione semicircolare a Sud, mentre a Nord gli si appoggia un altro edificio di epoca post-medievale.

Prospetto Particolare 1



Informazioni generali:
Orientamento: Est
Altezza (sx): non rilevabile
Altezza (c): non rilevabile
Altezza (dx): non rilevabile
Piani: 3
Piani medievali: 3
Fasi: 8
Fasi medievali: 1
% stratigrafia: 100.0
% stratigrafia medievale: 85.0
Complessità stratigrafica: 2
Restauro giunti e letti: Sì
Affidabilità: 3
Aree intonacate: No

Murature medievali:
Posa in opera:
corsi orizzontali e paralleli
Lavorazione:
conci squadrati
Finitura:
spianata

Note:
Nella zona medio-destra del prospetto si nota un allineamento di cinque giunti forse costituente in passato lo stipite sinistro di un'apertura.
La lettura del prospetto è fortemente compromessa da interventi successivi di restauro e ricostruzione.

Piano 1

Materiali:
Tufo (fase 1)

MDX:
Fasi: 1
Apertura: Finestra

Piano 2

Materiali:
Tufo (fase 1)

Piano 3

Materiali:
Tufo (fase 1)

Prospetto Particolare 2



Informazioni generali:
Orientamento: Nord
Altezza (sx): 19.3
Altezza (c): 21.75
Altezza (dx): 20.39
Piani: 5
Piani medievali: 2
Fasi: 5
Fasi medievali: 2
% stratigrafia: 100.0
% stratigrafia medievale: 40.0
Complessità stratigrafica: 1
Restauro giunti e letti: Parziale
Affidabilità: 3
Aree intonacate: Sì

Murature medievali:
Posa in opera:
corsi orizzontali e paralleli
Lavorazione:
conci squadrati
conci squadrati ***(A)***
Finitura:
spianata
spianata ***(A)***

Note:
Il prospetto è visibile da una notevole distanza a causa dell'altezza troppo elevata.
La muratura medievale presenta 2 fasi costruttive individuate da una diversa cromia del litotipo utilizzato.
Le aperture presenti sono tutte di epoca post-medievale tranne una piccola finestra a destra che conserva ancora l'arco.
A sinistra gli si appoggia un altro corpo di fabbrica attribuibile ad un periodo post-medievale.

Piano 1

Materiali:
Tufo (fase 1)

Piano 2

Materiali:
Tufo (fase 1 e 2)

DX:
Fasi: 2
Apertura: Finestra
Intradosso: A sesto ribassato
Estradosso: A sesto ribassato

Note:
Lo stipite sinistro della finestra sembra essere rimontato poiché presenta una diversa pezzatura dei conci utilizzati.

Prospetto Particolare 3



Informazioni generali:
Orientamento: Sud-Ovest
Altezza (sx): 11.95
Altezza (c): 11.1
Altezza (dx): 11.04
Piani: 3
Piani medievali: 3
Fasi: 6
Fasi medievali: 2
% stratigrafia: 60.0
% stratigrafia medievale: 20.0
Complessità stratigrafica: 1
Restauro giunti e letti: Parziale
Affidabilità: 3
Aree intonacate: Sì

Murature medievali:
Posa in opera:
corsi orizzontali e paralleli
Lavorazione:
conci squadrati
conci squadrati ***(A)***
Finitura:
spianata
spianata ***(A)***

Note:
Tra il piano 2 e 3 si nota una diversa cromia nel litotipo utilizzato (giallo nel piano 2 e rosso nel piano 3). Questa differenza è stata attribuita a due diverse fasi medievali, ma non è chiaro se si tratti invece di una fase di cantiere dovuta ad un diverso approvvigionamento del materiale. La stessa situazione si riscontra nel PP2.

Piano 1

Note:
Non conserva murature medievali

Piano 2

Materiali:
Tufo giallo (fase 1), tufo rosso (fase 2)

Piano 3

Informazioni generali:
Buche pontaie

Materiali:
Tufo rosso (fase 2)

Note:
Si nota la presenza di almeno quattro buche pontaie architravate e tamponate in un secondo momento.

Complesso Architettonico 2

Informazioni generali:
Sito: 10205
Sigla: SRN
Funzione originaria: Residenziale
Funzione attuale: Residenziale

Definizione:
Isolato urbano sul lato Est di via Giovanni Selvi.

Descrizione:
Isolato urbano sul lato Est di via Giovanni Selvi delimitato a Nord da via Palloni e a Est da via Finetti.
La forma è irregolare allungata con sviluppo Nord-Sud.
Conserva un solo edificio con murature medievali a vista, mentre gli altri sono tutti intonacati.

Conservazione:
Pessimo

Corpo di Fabbrica 1

Informazioni generali:
Sito: 10205
CA: 2
Foglio catastale: 120
Particella: 429-430-431
Sigla: SRN
Tipologia: Civile
Specificare: Abitazione
Funzione originaria: Residenziale
Funzione attuale: Residenziale
Stato di conservazione: pessimo, quasi totalmente intonacato e completamente rimaneggiato forse nel XIX secolo.
PP Visibili: 1

Definizione:
Edificio residenziale in via Selvi, 12-18.

Descrizione:
Edificio residenziale posto in via Selvi, 12-18 con il prospetto prospiciente la via (PP1) quasi completamente intonacato.
I massicci intereventi post-medievali, probabilmente sette-ottocenteschi, hanno stravolto l'altezza dei solai medievali.
Le aperture visibili della fase 1 sono attualmente obliterate dalle cornici marcapiano.
La fase 2, comprendente una finestra ad arco e forse una porzione di paramento murario in tufo grigio al piano 2, è stata distinta poiché si trova a metà altezza tra le finestre di fase 1 del piano 2 e 3.
Non sono visibili infatti rapporti stratigrafici tra le aperture e le murature.
La fase 3 (post-medievale) comprende una finestra di cui si intravede l'architrave carenato.

Osservazioni:
Dalla planimetria catastale risulta una pianta poligonale, ma a giudicare dalle diverse altezze della copertura sembrerebbe che il corpo di fabbrica sia il risultato dell'accorpamento di un fabbricato rettangolare con il lato lungo su via Selvi (PP1) e altri edifici retrostanti su via Finetti.

Prospetto Particolare 1



Informazioni generali:
Orientamento: Nord-Ovest
Altezza (sx): 11.62
Altezza (c): 10.88
Altezza (dx): 10.65
Piani: 3
Piani medievali: 3
Fasi: 4
Fasi medievali: 2
% stratigrafia: 15.0
% stratigrafia medievale: 12.0
Complessità stratigrafica: 1
Restauro giunti e letti: No
Affidabilità: 1
Aree intonacate: Sì

Murature medievali:
Posa in opera:
corsi orizzontali e paralleli
Lavorazione:
conci squadrati
conci squadrati ***(A)***
Finitura:
spianata ***(A)***

Note:
Le finiture non possono essere rilevate perché i conci sono stati evidentemente sovralavorati a punta per intonacare.
L'intonaco ha ceduto in corrispondenza di alcune aperture poiché le superfici di queste sono state risparmiate dalla sovralavorazione forse spianate a lama.

Piano 1

Materiali:
Tufo (fase 1)

MDX:
Fasi: 1, 2
Apertura: Portale
Estradosso: A sesto acuto

Note:
Del portale è visibile solo la parte centrale della ghiera; stipiti e intradosso non sono conservati a causa dell'inserimento di una nuova apertura.

Piano 2

Materiali:
Tufo (fase 1)

MSX:
Fasi: 1
Apertura: Finestra
Estradosso: A sesto acuto

CSX:
Fasi: 2
Apertura: Finestra

C:
Fasi: 1
Apertura: Finestra

Note:
Dell'apertura a medio-sinistra sono visibili la parte sinistra e centrale della ghiera (parzialmente coperta da intonaco).
Dell'apertura centrale sono visibili un concio dello stipite sinistro e l'avvio dell'arco.
Dell'apertura a centro-sinistra è visibile solo parzialmente la ghiera.

Piano 3

Materiali:
Tufo (fase 1)

MSX:
Fasi: 1
Apertura: Finestra

Note:
Dell'apertura sono visibili solo parzialmente due conci della ghiera.

Complesso Architettonico 3

Informazioni generali:
Sito: 10205
Sigla: SRN
Funzione originaria: Residenziale
Funzione attuale: Residenziale

Definizione:
Isolato sul lato Ovest di via Selvi-via Roma.

Descrizione:
Isolato urbano posto sul lato Ovest di via Selvi-via Roma.
Comprende numerosi edifici di abitazione che conservano murature medievali e l'oratorio di San Domenico. L'isolato è piuttosto articolato e comprende tre passaggi voltati.

Conservazione:
Buono, presenta una discreta quantità di edifici con murature medievali.

Corpo di Fabbrica 1



Informazioni generali:
Sito: 10205
CA: 3
Foglio catastale: 120
Particella: 414
Sigla: SRN
Tipologia: Civile
Specificare: Abitazione
Funzione originaria: Residenziale
Funzione attuale: Residenziale
Stato di conservazione: Pessimo per il PP1 e PP3, mediocre per il PP2.
PP Visibili: 3

Definizione:
Edificio residenziale tra via Selvi e via della Cateratta.

Cronologia:
Posteriore a: CF2

Descrizione:
Edificio a pianta poligonale irregolare. L'angolo Nord-Est sembrerebbe una addizione successiva.
La visibilità del PP3 è molto limitata a causa del rivestimento e interventi di età moderna.
Il PP1 e PP2 si trovano sotto un passaggio voltato (via della Cateratta). Sul fronte di via Selvi il corpo di fabbrica appare addossato all'adiacente CF2 almeno nella parte sommitale.

Prospetto Particolare 1



Informazioni generali:
Orientamento: Ovest
Altezza (sx): 3.9
Altezza (c): 4.5
Altezza (dx): 4.5
Piani: 1
Piani medievali: 1
Fasi: 5
Fasi medievali: 2
% stratigrafia: 60.0
% stratigrafia medievale: 25.0
Complessità stratigrafica: 1
Restauro giunti e letti: Parziale
Affidabilità: 1
Aree intonacate: Sì

Murature medievali:
Posa in opera:
corsi orizzontali e paralleli
Lavorazione:
conci squadrati
conci squadrati ***(A)***
Finitura:
spianata
spianata ***(A)***

Note:
Si considera un solo piano poiché il passaggio coperto è frutto dell'addossamento di un secondo corpo di fabbrica.
Sono state riconosciute tre fasi di cui due appartenenti al periodo medievale, in particolare:
Fase 1: arco a centro-destra e paramento della parte alta
Fase 2: arco destro
Fase 3 (post-medievale): inserimento dell'arco del passaggio voltato

Piano 1

Materiali:
Tufo (fase 1 e 2)

SX:
Fasi: 2
Apertura: Portale
Estradosso: A sesto ribassato

CDX:
Fasi: 1, 2
Apertura: Portale

Note:
L'apertura a centro-destra conserva solo due cunei della parte sinistra della ghiera dell'arco.
Il portale a sinistra conserva quattro cunei con intradosso tagliato a causa della realizzazione di una apertura recente.

Prospetto Particolare 2



Informazioni generali:
Orientamento: Nord
Altezza (sx): 3.6
Altezza (c): 2.15
Altezza (dx): 3.87
Piani: 2
Piani medievali: 1
Fasi: 6
Fasi medievali: 2
% stratigrafia: 55.0
% stratigrafia medievale: 40.0
Complessità stratigrafica: 1
Restauro giunti e letti: Parziale
Affidabilità: 2
Aree intonacate: Sì

Murature medievali:

Posa in opera:
corsi orizzontali e paralleli
Lavorazione:
pietre sbozzate a squadro
conci squadrati ***(A)***
Finitura:
spianata
spianata ***(A)***

Note:
Sono state riconosciute tre fasi di cui almeno due attribuibili al periodo medievale, in particolare:
Fase 1 costituita da una porzione di paramento in basso a destra e dallo stipite sinistro della finestra.
Fase 2 costituita da una porzione di paramento nella parte alta, dallo stipite destro e architrave della finestra probabilmente in origine facenti parte di un portalino. In realtà la parte destra del prospetto è un corpo di fabbrica precedente a quello nella parte sinistra.
Fase 3 (post-medievale) costituita da un arco del passaggio verso il PP1 e probabile taglio per la realizzazione di buche pontaie per il solaio.

Piano 1

Materiali:
Tufo (fase 1 e 2)

CDX:
Fasi: 2
Apertura: Portalino

DX:
Fasi: 1, 2
Apertura: Finestra
Intradosso: Architrave
Estradosso: Architrave

Note:
La copertura ad architrave della finestra a destra è stata realizzata in fase 2.

Prospetto Particolare 3



Informazioni generali:
Orientamento: Est
Altezza (sx): 8.6
Altezza (c): 8.9
Altezza (dx): 9.2
Piani: 3
Piani medievali: 3
Fasi: 3
Fasi medievali: 1
% stratigrafia: 10.0
% stratigrafia medievale: 7.0
Complessità stratigrafica: 1
Restauro giunti e letti: Sì
Affidabilità: 1
Aree intonacate: Sì

Murature medievali:
Posa in opera:
corsi orizzontali e paralleli
Lavorazione:
conci squadrati
Finitura:
spianata

Note:
Il prospetto è quasi interamente intonacato.
I paramenti visibili grazie a distacchi parziali dell'intonaco presentano giunti e letti restaurati e la loro attribuzione a fasi medievali è dubbia.

Piano 1

Note:
Non è visibile alcuna porzione di paramento medievale.

Piano 2

Materiali:
Tufo (fase 1)

Note:
Sono visibili solo modeste porzioni di paramento e non si registrano aperture medievali.

Piano 3

Materiali:
Tufo (fase 1)

Note:
Sono visibili solo modeste porzioni di paramento e non si registrano aperture medievali.

Corpo di Fabbrica 2

Informazioni generali:
Sito: 10205
CA: 3
Foglio catastale: 120
Particella: 415
Sigla: SRN
Tipologia: Civile

Specificare: Abitazione
Funzione originaria: Residenziale
Funzione attuale: Residenziale
Stato di conservazione: Pessimo
PP Visibili: 6

Definizione:
Edificio residenziale in via Selvi, 9-13

Descrizione:
Edificio a pianta poligonale irregolare quasi completamente intonacato.
Sono visibili modeste porzioni di una muratura in conci di tufo squadrati sul prospetto il via Selvi.

Prospetto Particolare 1

Informazioni generali:
Orientamento: Est
Altezza (sx): 10.25
Altezza (c): 10.4
Altezza (dx): 10.6
Piani: 3
Piani medievali: 3
Fasi: 3
Fasi medievali: 1
% stratigrafia: 10.0
% stratigrafia medievale: 5.0
Complessità stratigrafica: 1
Restauro giunti e letti: No
Affidabilità: 1
Aree intonacate: Sì

Murature medievali:
Posa in opera:
corsi orizzontali e paralleli
Lavorazione:
conci squadrati
conci squadrati ***(A)***

Note:
L'attribuzione delle porzioni di paramento visibili a fasi medievali è molto dubbia. La finitura dei conci non è determinabile poiché successivamente sovralavorati a scalpello per la stesura dell'intonaco.

Piano 1

Note:
Non si conservano porzioni di murature medievali.

Piano 2

Materiali:
Tufo (fase 1)

Note:
Sono visibili solo modeste porzioni di murature medievali.

Piano 3

Materiali:
Tufo (fase 1)

Note:
Sono visibili solo modeste porzioni di paramento medievale.

Corpo di Fabbrica 3

Informazioni generali:
Sito: 10205
CA: 3
Foglio catastale: 120
Particella: 296
Sigla: SRN
Tipologia: Civile
Specificare: Abitazione
Funzione originaria: Residenziale
Funzione attuale: Residenziale
Stato di conservazione: Pessimo
PP Visibili: 6

Definizione:
Abitazione civile tra via Selvi e via Roma.

Descrizione:
Edificio civile posto tra via Selvi, via Roma e via della Cateratta con pianta irregolare.
L'edificio è, sul fronte di via Selvi, quasi interamente intonacato e solo dove l'intonaco si è distaccato è visibile la muratura medievale.
Lungo via della Cateratta è visibile solo una piccola porzione di muratura medievale risparmiata dagli interventi successivi.
A causa dell'intonaco non è possibile definire il rapporto con CF4.

Prospetto Particolare 1



Informazioni generali:
Orientamento: Sud
Altezza (sx): 4.06
Altezza (c): 3.11
Altezza (dx): 3.37
Piani: 1
Piani medievali: 1
Fasi: 5

Fasi medievali: 1
% stratigrafia: 100.0
% stratigrafia medievale: 5.0
Complessità stratigrafica: 1
Restauro giunti e letti: No
Affidabilità: 1
Aree intonacate: Sì

Murature medievali:

Posa in opera:
corsi orizzontali e paralleli
Lavorazione:
conci squadrati
conci squadrati ***(A)***
Finitura:
spianata
spianata ***(A)***

Note:

La muratura medievale si è conservata per un massimo di cinque corsi (h. 145 cm) e un massimo di tre conci per corso.
Il limite destro della muratura medievale presenta alcuni giunti allineati che farebbero pensare alla presenza di una angolata; a questa si appoggia un prospetto forse post-medievale.
La muratura è tagliata per l'inserimento di un arco e l'apertura di un portalino con muratura post-medievale.

Piano 1

Materiali:

Tufo giallo (fase 1)

Prospetto Particolare 2



Informazioni generali:

Orientamento: Est
Altezza (sx): 10.45
Altezza (c): 10.97
Altezza (dx): 12.04
Piani: 3
Piani medievali: 2
Fasi: 2

Fasi medievali: 1
% stratigrafia: 10.0
% stratigrafia medievale: 8.0
Complessità stratigrafica: 1
Restauro giunti e letti: 2
Affidabilità: 1
Aree intonacate: Sì

Murature medievali:

Posa in opera:
corsi orizzontali e paralleli
Lavorazione:
conci squadrati
Finitura:
spianata

Note:

La porzione di muratura medievale è visibile grazie al distacco dell'intonaco; al piano 1 a centro-sinistra sono visibili due giunti allineati forse costituenti lo stipite sinistro di una possibile apertura.
La faccia a vista dei conci presenta una sovralavorazione con una grossa punta per far aderire l'intonaco.
La finitura originaria doveva essere probabilmente a lama.

Piano 1

Materiali:

Tufo (fase 1)

Corpo di Fabbrica 4



Informazioni generali:

Sito: 10205
CA: 3
Foglio catastale: 120
Particella: 293
Sigla: SRN
Tipologia: Civile
Specificare: Abitazione
Funzione originaria: Residenziale
Funzione attuale: Residenziale

Stato di conservazione: Mediocre
PP Visibili: 2

Definizione:
Abitazione in via Roma 7-15.

Descrizione:
Edificio a pianta quadrangolare che conserva porzioni di muratura a vista e tre finestre attribuibili al periodo medievale solo sul prospetto di via Selvi (PP1).
La parte posteriore presenta paramenti di epoca moderna e sostruzioni a scarpa.

Prospetto Particolare 1



Informazioni generali:
Orientamento: Est
Altezza (sx): 11.41
Altezza (c): 12.14
Altezza (dx): 12.7
Piani: 4
Piani medievali: 2
Fasi: 3
Fasi medievali: 1
% stratigrafia: 18.0
% stratigrafia medievale: 15.0
Complessità stratigrafica: 1
Restauro giunti e letti: No
Affidabilità: 1
Aree intonacate: Sì

Murature medievali:
Posa in opera:
corsi orizzontali e paralleli
Lavorazione:
conci squadrati
conci squadrati ***(A)***
Finitura:
spianata

Note:
Il prospetto doveva essere quasi completamente rivestito con intonaco.
Una buona quantità di paramento e tre finestre sono visibile attraverso i distacchi dell'intonaco al piano 2.
La lettura della finiture è compromessa da una sovralavorazione per far aderire l'intonaco.
L'insolita tipologia delle finestre e il paramento in conci abbastanza modulari e a spigoli vivi rendono molto incerta l'attribuzione della struttura al periodo medievale.

Piano 1

Materiali:
Tufo (fase 1)

Piano 2

Materiali:
Tufo (fase 1)

SX:
Fasi: 1
Apertura: Finestra
Intradosso: Architrave
Estradosso: Architrave

MSX:
Fasi: 1
Apertura: Finestra
Intradosso: Architrave
Estradosso: Architrave

MDX:
Fasi: 1
Apertura: Finestra
Intradosso: Architrave
Estradosso: Architrave

Note:
Tutte le finestre sono tipologicamente uguali con due conci di stipiti simmetrici e architrave con intradosso ad arco a sesto ribassato monolitico.

Corpo di Fabbrica 5



Informazioni generali:
Sito: 10205
CA: 3
Foglio catastale: 120
Particella: 283
Sigla: SRN
Tipologia: Civile
Specificare: Abitazione
Funzione originaria: Residenziale
Funzione attuale: Residenziale

Stato di conservazione: Pessimo sul PP1, mediocre sul PP2
PP Visibili: 4

Definizione:
Edificio tra via dello Sdrucciolo e via Roma, 21.

Descrizione:
Edificio a pianta quadrangolare.
Il prospetto su via Roma (PP1), interessato da numerose trasformazioni post-medievali, conserva forse un portalino più antico.
Il prospetto posteriore (PP2), su via dello Sdrucciolo, è parzialmente coperto dai corpi di fabbrica adiacenti. Conserva paramenti più leggibili del PP1 e un arco di un portale al piano 1.
Gli altri due prospetti non conservano fase medievali.

Prospetto Particolare 1



Informazioni generali:
Orientamento: Est
Altezza (sx): 7.2
Altezza (c): 7.42
Altezza (dx): 7.75
Piani: 2
Piani medievali: 1
Fasi: 6
Fasi medievali: 1
% stratigrafia: 90.0
% stratigrafia medievale: 10.0
Complessità stratigrafica: 3
Restauro giunti e letti: Sì
Affidabilità: 1
Aree intonacate: No

Murature medievali:
Lavorazione:
conci squadrati ***(A)***
Finitura:
spianata ***(A)***

Note:
Il prospetto conserva solo l'angolata originaria, è estremamente rimaneggiato con una pesante ristilatura di giunti e letti.
Si individuano almeno sei fasi costruttive di cui una attribuibile al periodo medievale, in particolare:
Fase 1: portalino a sinistra del piano 1 (muratura circostante molto incoerente)
Fase 2: probabile archetto in basso a destra
Fase 3: arcone centrale
Fase 4: piccola finestra in basso a destra
Fase 5: angolata e portalino con piattabanda
Fase 6: finestra al piano 1

Piano 1

Materiali:
Tufo giallo (fase 1)

SX:
Fasi: 1
Apertura: Portalino
Intradosso: A tutto sesto
Estradosso: A tutto sesto

Note:
Dell'apertura si conservano lo stipite sinistro (tagliato per l'inserimento dell'angolata) e quattro cunei della ghiera.

Prospetto Particolare 2

Informazioni generali:
Orientamento: Ovest
Altezza (sx): 12.55
Altezza (c): 12.55
Altezza (dx): 12.55
Piani: 4
Piani medievali: 2
Fasi: 5
Fasi medievali: 2
% stratigrafia: 95.0
% stratigrafia medievale: 15.0
Complessità stratigrafica: 1
Restauro giunti e letti: Parziale
Affidabilità: 1
Aree intonacate: No

Murature medievali:
Posa in opera:
corsi orizzontali e paralleli
Lavorazione:
conci squadrati
Finitura:
spianata

Note:
Il prospetto è visibile in piccola parte a causa dell'addossamento di un edificio su volta.

Piano 1

Materiali:
Tufo (fase 1 e 2)

C:

Fasi: 1, 2, 3, 4
Apertura: Portale
Estradosso: A sesto ribassato

Note:
L'apertura conserva quasi completamente la ghiera: l'intradosso è stato tagliato orizzontalmente per la realizzazione di una porta e gli stipiti sono obliterati.

Piano 2

Materiali:
Tufo (fase 1 e 2)

SX:
Fasi: 2, 3, 4
Apertura: Finestra

Note:
La finestra conserva, relativamente alla fase 2, solo lo stipite destro e probabilmente il sinistro.
Il corpo di fabbrica addossato ne lascia vedere una parte ridottissima.
Il coronamento ad arco ribassato è post-medievale.

Corpo di Fabbrica 6



Informazioni generali:
Sito: 10205
CA: 3
Foglio catastale: 120
Particella: 282
Sigla: SRN
Tipologia: Civile
Specificare: Abitazione
Funzione originaria: Residenziale
Funzione attuale: Residenziale
Stato di conservazione: Mediocre
PP Visibili: 3

Definizione:
Edificio in via dello Sdrucciolo, 3

Descrizione:
Edificio di abitazione a pianta poligonale (in seguito alla ricognizione il corpo aggettante a Sud accatastato insieme al CF5, è stato separato e riconosciuto come successivo).
L'unico prospetto che conservi murature attribuibili al periodo medievale è quello prospiciente via dello Sdrucciolo.
Probabilmente le murature medievali si estendono su tutti e quattro i piani fuori terra (la visione dell'edificio è molto scorciata e i paramenti murari non ben osservabili).
L'edificio ha subito numerosi dissesti (sono visibili spanciamenti notevoli sul PP1) e probabilmente per questo motivo l'addossamento di scarpe di sostegno e il completo rifacimento moderno degli altri due prospetti visibili. Il rapporto con CF5 non è determinabile per tagli e riempimenti.

Prospetto Particolare 1



Informazioni generali:
Orientamento: Nord
Altezza (sx): 11.45
Altezza (c): 12.3
Altezza (dx): 13.8
Piani: 4
Piani medievali: 4
Fasi: 4
Fasi medievali: 1
% stratigrafia: 70.0
% stratigrafia medievale: 45.0
Complessità stratigrafica: 2
Restauro giunti e letti: Parziale
Affidabilità: 2
Aree intonacate: Sì

Murature medievali:
Posa in opera:
corsi orizzontali e paralleli
Lavorazione:
conci squadrati
conci squadrati ***(A)***
Finitura:
spianata
spianata ***(A)***

Note:
Si individuano quattro fasi costruttive di cui una attribuibile al periodo medievale, in particolare:
Fase 1: due portali al piano 1, finestra al piano 2 e paramenti parzialmente conservati forse fino al piano 4 (visibili di scorci).
Fase 2: finestra destra al piano 2 e paramento sovrastante
Fase 3: scarpa di sostegno e angolata
Fase 4: interventi moderni

Piano 1

Materiali:
Tufo (fase 1)

CSX:
Fasi: 1, 2, 3
Apertura: Portale
Intradosso: A tutto sesto
Estradosso: A sesto acuto

CDX:
Fasi: 1, 2
Apertura: Portale
Estradosso: A sesto acuto

Note:
L'apertura a centro-sinistra ha un arco estradossato (con centro dei cerchi all'altezza o sopra la quota d'imposta). I cunei hanno i giunti modanati a "Z" e la chiave è poligonale (due "T" sovrapposte con tratto orizzontale combaciante).
L'apertura a centro-destra ha l'intradosso dell'arco completamente obliterato.
Il pilastro tra le due aperture è coperto da intonaco.

Piano 2

Materiali:
Tufo (fase 1)

C:
Fasi: 1, 2
Apertura: Finestra
Intradosso: A tutto sesto
Estradosso: A tutto sesto

Corpo di Fabbrica 7



Informazioni generali:
Sito: 10205
CA: 3
Foglio catastale: 120
Particella: 280
Sigla: SRN
Tipologia: Civile
Specificare: Abitazione
Funzione originaria: Residenziale
Funzione attuale: Residenziale
Stato di conservazione: Mediocre
PP Visibili: 2

Definizione:
Edificio civile posto in via dello Sdrucciolo, 4-8.

Descrizione:
Edificio civile posto in via dello Sdrucciolo, 4-8. Conserva tracce di murature medievali su due prospetti (Sud e Est).
La struttura ha subito interventi successivi come l'apertura di porte e finestre e la ricostruzione parziale delle murature.

Osservazioni:
Sebbene compreso nella stessa particella catastale, a Ovest dell'edificio si individua un altro corpo di fabbrica.

Prospetto Particolare 1



Informazioni generali:
Orientamento: Est
Altezza (sx): 10.38
Altezza (c): 10.26
Altezza (dx): 9.86
Piani: 3
Piani medievali: 2
Fasi: 6
Fasi medievali: 1
% stratigrafia: 98.0
% stratigrafia medievale: 30.0
Complessità stratigrafica: 1
Restauro giunti e letti: Parziale
Affidabilità: 1
Aree intonacate: No

Murature medievali:
Posa in opera:
corsi orizzontali e paralleli
Lavorazione:
conci squadrati
Finitura:
spianata

Note:
Il prospetto ha subito nella parte inferiore il restauro di giunti e letti e la realizzazione di due aperture.
Una discreta porzione di muratura medievale sembra conservarsi al piano 2.
La parte alta del prospetto è poco visibile a causa dell'altezza elevata e della vicinanza del punto di osservazione.
Notevole presenza di muschio che rende poco chiara la lettura del paramento.

Piano 1

Materiali:
Tufo (fase 1)

C:
Fasi: 2, 3
Apertura: Portalino
Intradosso: A sesto ribassato
Estradosso: A sesto ribassato

Note:
Il portale è tamponato in fase 3.

Piano 2

Materiali:
Tufo (fase 1)

SX:
Fasi: 1, 2
Apertura: Finestra
Intradosso: Architrave
Estradosso: Architrave

Note:
L'architrave è monolitico; a causa dell'erosione e della scarsa visibilità non è chiaro se i due stipiti siano monolitici o a risparmio nella muratura.
L'apertura è tamponata.

Prospetto Particolare 2



Informazioni generali:
Orientamento: Sud
Altezza (sx): 12.75
Altezza (c): 11.81
Altezza (dx): 10.63
Piani: 4
Piani medievali: 2
Fasi: 6
Fasi medievali: 1
% stratigrafia: 98.0
% stratigrafia medievale: 40.0
Complessità stratigrafica: 1
Restauro giunti e letti: Parziale
Affidabilità: 2
Aree intonacate: Sì

Murature medievali:
Posa in opera:
corsi orizzontali e paralleli
Lavorazione:
conci squadrati

Finitura:
spianata

Note:
Il prospetto conserva tracce di muratura medievale nella parte inferiore, ma non aperture.
Si rileva la presenza di tracce di intonaco.
Interventi successivi di rialzamento e apertura di porte e finestre e scarpa nella parte sinistra.
La porzione inferiore non è visibile a causa della presenza di cemento.

Piano 1

Materiali:
Tufo (fase 1)

Piano 2

Materiali:
Tufo (fase 1)

Corpo di Fabbrica 8



Informazioni generali:
Sito: 10205
CA: 3
Foglio catastale: 120
Particella: 273
Sigla: SRN
Tipologia: Civile
Specificare: Abitazione
Funzione originaria: Residenziale
Funzione attuale: Residenziale
Stato di conservazione: Mediocre
PP Visibili: 2

Definizione:
Edificio civile in via del Borgo, 9.

Descrizione:
Edificio civile posto in via del Borgo, 9.
Il prospetto Ovest (PP1) conserva tracce di aperture medievali non presenti nel prospetto Sud. Quest'ultimo inoltre non è interamente visibile poiché all'interno di un cortile chiuso.
L'edificio ha subito interventi successivi di ricostruzione di paramento e angolata e apertura di porte e finestre.
A circa due terzi dell'altezza totale, in angolo tra i due prospetti, si trova un tratto di modanatura che però sembra essere reinserita.
Il tufo utilizzato è di colore giallo e si nota la presenza rara di piccole zeppe in laterizio dove il concio no presenta l'angolo integro.

Osservazioni:
Sebbene indicato con un solo numero di particella catastale, al corpo di fabbrica analizzato se ne addossa un altro sul lato Nord.

Prospetto Particolare 1



Informazioni generali:
Orientamento: Ovest
Altezza (sx): 13.5
Altezza (c): 13.87
Altezza (dx): 14.43
Piani: 4
Piani medievali: 3
Fasi: 5
Fasi medievali: 2
% stratigrafia: 100.0
% stratigrafia medievale: 30.0
Complessità stratigrafica: 1
Restauro giunti e letti: No
Affidabilità: 1
Aree intonacate: No

Murature medievali:
Posa in opera:
corsi orizzontali e paralleli
Lavorazione:
conci squadrati
conci squadrati ***(A)***
Finitura:
spianata
spianata ***(A)***

Note:
Al piano 3 la muratura è stata tagliata per realizzare un'apertura con arco forse in epoca post-medievale data la presenza di laterizi.
Il tufo giallo utilizzato si presenta molto cavernoso. Alcuni conci presenti in angolata sembrano essere più compatti e maggiormente spianati.
Si nota la presenza di una mensola a destra di una finestra al piano 3 e forse di un'altra tamponata con laterizio nella parte sinistra.

Piano 1

Note:
Non si conservano tracce di murature medievali

Piano 2

Materiali:
Tufo giallo (fase 1)

CDX:
Fasi: 1, 2, 3, 4, 5
Apertura: Finestra
Intradosso: A sesto ribassato
Estradosso: A sesto ribassato

Note:
L'arco è costituito da tre conci e l'imposta è triangolare.

Piano 3

Informazioni generali:
Mensola

Materiali:
Tufo giallo (fase 1)

Note:
La mensola si trova nella parte medio-destra del paramento.

Prospetto Particolare 2



Informazioni generali:
Orientamento: Sud
Piani: 4
Piani medievali: 3
Fasi: 6
Fasi medievali: 1
% stratigrafia: 70.0
% stratigrafia medievale: 30.0
Complessità stratigrafica: 1
Restauro giunti e letti: No
Affidabilità: 1
Aree intonacate: Sì

Murature medievali:
Posa in opera:
corsi orizzontali e paralleli
Lavorazione:
conci squadrati
conci squadrati ***(A)***
Finitura:
spianata
spianata ***(A)***
perfettamente spianata ***(A)***

Note:
Il prospetto non è interamente visibile perché situato all'interno di un cortile privato che ne oblitera interamente il piano 1 e impedisce di rilevare le altezze.
Non si notano aperture medievali. Si registra la presenza di numerosi tagli attribuibili a interventi successivi e di piccole zeppe in laterizio laddove lo spigolo del concio non è perfettamente squadrato.

Piano 1

Materiali:
Tufo giallo (fase 1)

Piano 2

Materiali:
Tufo giallo (fase 1)

Piano 3

Materiali:
Tufo giallo (fase 1)

Corpo di Fabbrica 9



Informazioni generali:
Sito: 10205
CA: 3
Foglio catastale: 120
Particella: 274
Sigla: SRN
Tipologia: Civile, militare
Specificare: Forse una torretta
Funzione originaria: Militare, residenziale
Funzione attuale: Residenziale
Stato di conservazione: Discreto
PP Visibili: 3

Definizione:
Edificio poligonale posto tra via Roma, Piazza Vanni e via del Borgo.

Descrizione:
Edificio poligonale, forse in origine una torretta, posto tra via Roma, piazza Vanni e via del Borgo, 1.
Presenta un prospetto con tracce certe di muratura medievale con una apertura e elementi per apparato a sporgere.
Si notano interventi successivi di tamponamenti, risarcitura e ricostruzioni con uso di laterizi.

Prospetto Particolare 1



Informazioni generali:
Orientamento: Ovest
Altezza (sx): 9.9
Altezza (c): 10.53
Altezza (dx): 10.53
Piani: 4
Piani medievali: 3
Fasi: 7
Fasi medievali: 2
% stratigrafia: 98.0
% stratigrafia medievale: 80.0
Complessità stratigrafica: 2
Restauro giunti e letti: Parziale
Affidabilità: 3
Aree intonacate: Sì

Murature medievali:
Posa in opera:
corsi orizzontali e paralleli
Lavorazione:
conci squadrati
conci squadrati ***(A)***
Finitura:
spianata
spianata ***(A)***

Note:
Si individuano numerose fasi di cui almeno due attribuibili al periodo medievale, in particolare:
Fase 1: conci di tufo giallo scuro in basso a destra tagliati per la realizzazione di una apertura. Già in origine, comunque, doveva trovarsi un arco dato che la muratura è sagomata per un estradosso ribassato.
Fase 2: conci di tufo giallo chiaro con un andamento leggermente diverso dal paramento di fase 1. A questa fase si attribuisce una apertura con conci a "T" dell'architrave e alcune buche pontaie per l'alloggio di travi di un apparato a sporgere.
Fase 3: paramento nella parte sommitale con piccole zeppe in laterizi e giunti e letti più larghi rispetto a quelli del paramento di fase 2.

Piano 1

Materiali:
Tufo giallo scuro (fase 1), tufo giallo chiaro (fase 2)

Piano 2

Informazioni generali:
Buche pontaie

Materiali:
Tufo giallo scuro (fase 1), tufo giallo chiaro (fase 2)

Note:
Si rileva la presenza di due serie di due buche pontaie sovrapposte, tutte appartenenti alla fase 2, localizzate a sinistra e medio-sinistra
Poiché quelle inferiori sono di forma rettangolare verticale, mentre quelle superiori hanno una forma sub-quadrata, si ritiene possano aver sostenuto travature di un apparato a sporgere.
Le buche della serie superiore sono in fase con la muratura, ma tagliate nei conci.
Le due buche di sinistra (quadrata e rettangolare) sono tamponate.

Piano 3

Materiali:
Tufo giallo chiaro (fase 2)

CSX:
Fasi: 2, 3, 4
Apertura: Finestra
Intradosso: Architrave
Estradosso: Architrave

Note:
L'architrave è sagomato a "T" e poggia su due mensole. Presenta una decorazione a fregio con volute che non sembra essere integro.
La finestra è in fase con la muratura, ma ha subito interventi successivi di risistemazione. Oggi è tamponata.

Prospetto Particolare 2



Informazioni generali:
Orientamento: Nord
Altezza (sx): 7.55
Altezza (c): 7.55
Altezza (dx): 7.55
Piani: 3
Piani medievali: 2
Fasi: 5
Fasi medievali: 2
% stratigrafia: 20.0
% stratigrafia medievale: 15.0
Complessità stratigrafica: 2
Restauro giunti e letti: Parziale
Affidabilità: 2
Aree intonacate: Sì

Murature medievali:
Posa in opera:
corsi orizzontali e paralleli
Lavorazione:
conci squadrati
Finitura:
spianata

Note:
Il prospetto ha subito interventi successivi per la realizzazione di tutte le aperture.
Si ipotizzano due fasi medievali poiché ai lati delle aperture i corsi non sono allineati. Data la presenza di un dislivello tra PP1 e PP3 è possibile che le recenti aperture obliterino una fase di cantiere.
Le fasi 1 e 2 non hanno rapporti stratigrafici tra loro.

Piano 1

Materiali:
Tufo giallo scuro (fase 1), tufo giallo chiaro (fase 2)

Piano 2

Materiali:
Tufo giallo scuro (fase 1), tufo giallo chiaro (fase 2)

Prospetto Particolare 3



Informazioni generali:
Orientamento: Est
Altezza (sx): 6.3
Altezza (c): 6.79
Altezza (dx): 7.45
Piani: 3
Piani medievali: 2
Fasi: 6
Fasi medievali: 1
% stratigrafia: 40.0
% stratigrafia medievale: 5.0
Complessità stratigrafica: 3
Restauro giunti e letti: Sì
Affidabilità: 2
Aree intonacate: Sì

Murature medievali:
Posa in opera:
corsi orizzontali e paralleli
Lavorazione:
pietre sbozzate a squadrati
Finitura:
regolarizzata

Note:
Conci sovralavorati per l'intonaco.

Piano 1

Materiali:
Tufo giallo (fase 1)

Complesso Architettonico 4

Informazioni generali:
Sito: 10205
Sigla: SRN
Funzione originaria: Residenziale
Funzione attuale: Residenziale

Definizione:
Complesso di edifici tra via delle Ripe e piazzetta Nardi.

Descrizione:
Isolato urbano posto tra via delle Ripe e piazzetta Nardi.
Il complesso architettonico ha una forma irregolare e a Ovest si imposta direttamente su un affioramento roccioso.

Conservazione:
In parte in stato di rudere per quello che riguarda i corpi di fabbrica più a Ovest.

Corpo di Fabbrica 1

Informazioni generali:
Sito: 10205
CA: 4
Foglio catastale: 120
Particella: 239
Sigla: SRN
Tipologia: Civile
Specificare: Abitazione
Funzione originaria: Residenziale
Funzione attuale: Residenziale
Stato di conservazione: Mediocre, si conservano solo 4-5 corsi su entrambi i prospetti.
PP Visibili: 4

Definizione:
Edificio tra via delle Ripe e via del Borgo, 1

Descrizione:
Edificio a pianta irregolare a cui è stato aggiunto, in epoca moderna, lungo i lati Est e Sud, un ampio profferlo in parte occupato da ambienti chiusi.
Verso l'angolo Sud-Ovest è sostenuto da un arcone al di sotto del quale è visibile la muratura in conci di tufo squadrati che sta alla base dell'edificio (PP2) direttamente posta sul tufo affiorante e spianato.
Sul lato S (PP1) troviamo la stessa situazione, con due accessi ad ambienti scavati nel banco roccioso.
Su questo prospetto è possibile leggere l'addossamento della parte Nord al corpo di fabbrica originario e il crollo di un altro edificio a Ovest addossato al CF1 (si conservano porte, buche di solai, tracce dei perimetrali e alloggi della pavimentazione).

Prospetto Particolare 1



Informazioni generali:
Orientamento: Ovest
Altezza (sx): 10.2
Altezza (c): 11.4
Altezza (dx): 10.3
Piani: 4
Piani medievali: 2
Fasi: 4
Fasi medievali: 1
% stratigrafia: 65.0
% stratigrafia medievale: 7.0
Complessità stratigrafica: 1
Restauro giunti e letti: Parziale
Affidabilità: 2
Aree intonacate: Sì

Murature medievali:
Posa in opera:
corsi orizzontali e paralleli
Lavorazione:
conci squadrati
Finitura:
spianata

Note:
Si individuano quattro fasi costruttive di cui solo una attribuibile al periodo medievale, in particolare:
Fase 1: regolarizzazione della roccia e paramento in conci squadrati (conservato poco al piano 2).
Fase 2: costruzione della parte sinistra del prospetto.
Fase 3: addossamento del corpo di fabbrica Ovest (non conservato).
Fase 4: crollo del corpo di fabbrica Ovest.
È stato considerato piano 1 il fronte roccioso parzialmente interrato. Non si conservano aperture di fase 1 non essendo possibile determinare l'epoca in cui sono stati scavati gli ambienti ipogei.

Piano 1

Materiali:
Tufo (fase 1)

Note:
Vi si registra la presenza di un affioramento di tufo regolarizzato e un ambiente scavato con accesso ad arco del quale è difficile determinare la fase di appartenenza.

Piano 2

Materiali:
Tufo (fase 1)

Note:
Il paramento presenta conci squadrati con cinque buche tagliate forse nella muratura per i sostegni di un solaio.

Prospetto Particolare 2



Informazioni generali:
Orientamento: Sud
Altezza (sx): non rilevabile
Altezza (c): 4.5
Altezza (dx): non rilevabile
Piani: 3
Piani medievali: 1
Fasi: 6
Fasi medievali: 1
% stratigrafia: 100.0
% stratigrafia medievale: 40.0
Complessità stratigrafica: 2
Restauro giunti e letti: Parziale
Affidabilità: 3
Aree intonacate: Sì

Murature medievali:
Posa in opera:
corsi orizzontali e paralleli
Lavorazione:
conci squadrati
conci squadrati ***(A)***
Finitura:
spianata
spianata ***(A)***

Note:
Si individuano varie fasi costruttive, ma solo una è

attribuibile al periodo medievale.
Fase 1: regolarizzazione della roccia e costruzione del paramento murario (oggi quattro corsi).
Nella fase 2 viene addossato il corpo di fabbrica Ovest, oggi crollato, del quale è visibile solo l'angolata e una apertura; alle fasi successive si attribuisce la costruzione della parte superiore del corpo di fabbrica e il profferio.
L'altezza misurata riguarda il colmo dell'interno dell'arcone; a causa del profferio non è possibile misurare interamente il corpo di fabbrica.

Piano 1

Materiali:
Tufo (fase 1)

Complesso Architettonico 5

Informazioni generali:
Sito: 10205
Sigla: SRN
Funzione originaria: Residenziale
Funzione attuale: Residenziale

Definizione:
Isolato urbano comprendente la chiesa di San Niccolò posto tra via Roma, via Palloni, via Santa Monaca, via del Ghetto e via Casalino.

Descrizione:
Isolato urbano di forma irregolare comprendente la chiesa di San Niccolò posto tra via Roma, via Palloni, via Santa Monaca, via del Ghetto e via Casalino.
L'estensione del complesso architettonico è piuttosto ampia e i corpi di fabbrica che lo compongono si trovano su piani di quota diversi.

Conservazione:
Discreto

Corpo di Fabbrica 1

Informazioni generali:
Sito: 10205
CA: 5
Foglio catastale: 120
Particella: 299
Sigla: SRN
Tipologia: Civile
Specificare: Abitazione
Funzione originaria: Residenziale
Funzione attuale: Residenziale
Stato di conservazione: Mediocre, stratigraficamente osservabile solo sul lato destro del PP1.
PP Visibili: 1

Definizione:
Edificio di abitazione in via del Pianello, 4.

Descrizione:
I confini catastali individuano una particella di grandi dimensioni che comprende anche la via dell'arco.
In realtà l'osservazione del fronte su via del Pianello consente di distinguere almeno tre corpi di fabbrica, di cui quello centrale con traccia di una quota di copertura a spiovente.
Alla sommità del piano 2 conserva murature medievali. Gli altri prospetti sono coperti dagli edifici adiacenti. Parte della facciata è intonacata e il piano 1, sul lato sinistro, è coperto da un profferlo post-medievale.

Prospetto Particolare 1



Informazioni generali:
Orientamento: Nord
Altezza (sx): 9.0
Altezza (c): 10.5
Altezza (dx): 12.0
Piani: 4
Piani medievali: 2
Fasi: 6
Fasi medievali: 2
% stratigrafia: 80.0
% stratigrafia medievale: 20.0
Complessità stratigrafica: 1
Restauro giunti e letti: No
Affidabilità: 3
Aree intonacate: Sì

Murature medievali:
Posa in opera:
corsi orizzontali e paralleli
corsi non orizzontali e paralleli
Lavorazione:
pietre sbozzate a squadro
conci squadrati
conci squadrati ***(A)***
Finitura:
spianata

Note:
Si individuano numerose fasi costruttive due delle quali attribuibili al periodo medievale:
Fase 1: porzione di muratura al piano 1 e parte del piano 2.
Fase 2: arretramento del prospetto verso sinistra, rifacimento dell'angolata e copertura a spiovente.
Alle fasi successive, post-medievali, si attribuisce l'addossamento di un corpo di fabbrica a destra e l'elevazione fino al piano 4.

Piano 1

Materiali:
Tufo (fase 1)

Piano 2

Materiali:
Tufo (fase 1 e 2)

Note:
Si nota la presenza di alcuni conci con giunti allineati sulla destra, accanto ad una finestrella ricavata in rottura e successivamente tamponata: potrebbero trattarsi dei resti di una apertura di fase.

Corpo di Fabbrica 2

Informazioni generali:
Sito: 10205
CA: 5
Foglio catastale: 120
Particella: 334
Sigla: SRN
Tipologia: Civile
Specificare: Abitazione
Funzione originaria: Residenziale
Funzione attuale: Residenziale
Stato di conservazione: Mediocre
PP Visibili: 2

Definizione:
Tratto murario al di sotto di un passaggio coperto presso via Palloni, 5.

Descrizione:
Tratto murario al di sotto di un passaggio coperto che costituisce il prospetto Sud del vicolo cieco di via Palloni.
Il prospetto è il retro di una abitazione ed è l'unico che conserva tracce di muratura medievale; è coperto da una patina bianca che impedisce di vederne in gran parte la lavorazione.
Il prospetto è visibile per una larghezza di 3,60 metri circa a causa dell'addossamento successivo di corpi di fabbrica in senso ortogonale.
Non sono chiaramente visibili le fasi costruttive.
A causa della presenza della struttura del passaggio coperto, non è visibile il rapporto con il CF3.

Osservazioni:
Questo piano dell'edificio è forse oggi adibito a fondo.

Prospetto Particolare 1



Informazioni generali:

Orientamento: Nord
Altezza (sx): 3.08
Altezza (c): 3.08
Altezza (dx): 3.08
Piani: 1
Piani medievali: 1
Fasi: 4
Fasi medievali: 1
% stratigrafia: 98.0
% stratigrafia medievale: 85.0
Complessità stratigrafica: 1
Restauro giunti e letti: Parziale
Affidabilità: 3
Aree intonacate: Sì

Murature medievali:

Posa in opera:
corsi orizzontali e paralleli
Lavorazione:
conci squadrati
Finitura:
spianata

Note:

Il prospetto è coperto da una patina bianca che impedisce di comprenderne con sicurezza la successione delle fasi.
Si nota l'allineamento di tre buche tamponate al di sopra di una finestra post-medievale; anch'esse comunque non sembrano appartenere alla prima fase costruttiva.

Piano 1

Materiali:

Tufo (fase 1)

Corpo di Fabbrica 3

Informazioni generali:

Sito: 10205
CA: 5
Foglio catastale: 120
Particella: 333
Sigla: SRN
Tipologia: Civile
Specificare: Abitazione
Funzione originaria: Residenziale
Funzione attuale: Residenziale
Stato di conservazione: Scarso
PP Visibili: 2

Definizione:

Edificio civile lungo via Palloni, 11.

Descrizione:

Edificio civile lungo via Palloni, 11 di forma poligonale probabilmente dovuta all'unione di due corpi di fabbrica diversi.
Non è visibile il rapporto con il CF2 a causa della realizzazione del passaggio voltato.
Conserva tracce medievali solo sul prospetto occidentale dove si nota parzialmente la presenza di una apertura ad arco a medio-sinistra e solo il concio di un altro arco a centro-destra, rispettivamente al piano 2 e 1.

Osservazioni:

Uno dei due prospetti visibili è interamente intonacato. Indicato con una sola particella catastale, l'edificio si presenta oggi come il risultato dell'unione di due diversi corpi di fabbrica.

Prospetto Particolare 1



Informazioni generali:

Orientamento: Ovest
Altezza (sx): 9.84
Altezza (c): 10.24
Altezza (dx): 11.0
Piani: 4
Piani medievali: 3
Fasi: 5
Fasi medievali: 1
% stratigrafia: 30.0
% stratigrafia medievale: 15.0

Complessità stratigrafica: 1
Restauro giunti e letti: Parziale
Affidabilità: 2
Aree intonacate: Sì

Murature medievali:
Posa in opera:
corsi orizzontali e paralleli
Lavorazione:
conci squadrati
Finitura:
spianata

Note:
Il tufo utilizzato è di colore giallo e piuttosto cavernoso.
Le due aperture sono tamponate in fase due e parzialmente coperte dall'intonaco.

Piano 1

Materiali:
Tufo giallo (fase 1)

CDX:
Fasi: 1
Apertura: Portale
Intradosso: A tutto sesto
Estradosso: A tutto sesto

Note:
A centro-destra si nota la presenza di un concio di arco quasi totalmente obliterato dall'intonaco: per questo motivo non è chiaro se sia in fase con la muratura medievale, anche per la presenza di numerose zeppe.
Non è chiaro se si tratti di una finestra o di un portale dato il pessimo stato di conservazione; per lo stesso motivo non è certo che l'arco fosse a tutto sesto.

Piano 2

Materiali:
Tufo giallo (fase 1)

MSX:
Fasi: 1
Apertura: Finestra
Intradosso: A tutto sesto
Estradosso: A tutto sesto

Note:
Dell'apertura è visibile solo il primo concio dell'arco e lo stipite destro.

Piano 3

Materiali:
Tufo giallo (fase 1)

Corpo di Fabbrica 4



Informazioni generali:
Sito: 10205
CA: 5
Foglio catastale: 120
Particella: 330
Tipologia: Civile
Specificare: Abitazione
Funzione originaria: Non definibile
Funzione attuale: Residenziale
Stato di conservazione: Scarso
PP Visibili: 2

Definizione:
Edificio civile posto in via del Ghetto, 16.

Descrizione:
Residuo di paramento murario visibile in una rientranza di via del Ghetto posto dietro il complesso della chiesa di San Niccolò.
Conserva tracce della muratura medievale solo nella parte inferiore a cui si addossano murature di epoca post-medievale.
La localizzazione topografica e l'esiguità della muratura conservata non permettono di stabilire con certezza la funzione originaria.

Prospetto Particolare 1



Informazioni generali:
Orientamento: Est

Altezza (sx): 12.0
Altezza (c): 11.38
Altezza (dx): 10.72
Piani: 4
Piani medievali: 1
Fasi: 4
Fasi medievali: 1
% stratigrafia: 100.0
% stratigrafia medievale: 5.0
Complessità stratigrafica: 1
Restauro giunti e letti: Sì
Affidabilità: 3
Aree intonacate: No

Murature medievali:
Posa in opera:
corsi orizzontali e paralleli
Lavorazione:
pietre sbozzate
pietre sbozzate a squadro
Finitura:
regolarizzata
spianata

Note:
Il prospetto sembra continuare a sinistra sotto il contrafforte del corpo di fabbrica adiacente.
Non presenta aperture originarie: parziali restauri di giunti e letti in cemento.

Piano 1

Materiali:
Tufo giallo (fase 1)

Corpo di Fabbrica 5



Informazioni generali:
Sito: 10205
CA: 5
Foglio catastale: 120
Particella: 171
Sigla: SRN
Tipologia: Civile
Specificare: Abitazione
Funzione originaria: Residenziale
Funzione attuale: Residenziale
Stato di conservazione: Discreto
PP Visibili: 2

Definizione:
Edificio civile posto in via dei Merli, 19.

Cronologia:
Anteriore a: CF6

Descrizione:
Edificio civile posto in via dei Merli, 19.
Conserva tracce di murature medievali solo sul prospetto Nord-Est. Questo è comunque compromesso da interventi successivi quali l'apertura di finestre e la realizzazione di una scarpa.

Prospetto Particolare 1



Informazioni generali:
Orientamento: Nord-Est
Altezza (sx): 11.54
Altezza (c): 11.96
Altezza (dx): 12.21
Piani: 4
Piani medievali: 4
Fasi: 5
Fasi medievali: 2
% stratigrafia: 90.0
% stratigrafia medievale: 45.0
Complessità stratigrafica: 1
Restauro giunti e letti: Parziale
Affidabilità: 3
Aree intonacate: Sì

Murature medievali:
Posa in opera:
corsi orizzontali e paralleli
Lavorazione:
conci squadrati
conci squadrati ***(A)***
Finitura:
spianata

spianata ***(A)***

Note:
Si individuano cinque fasi costruttive di cui due attribuite al periodo medievale, in particolare:
Fase 1: conci di tufo squadrati e spianati con finestra ribassata (piano 2)
Fase 2: conci di tufo squadrati e spianati più alti di quelli di fase 1 con finestra ribassata (piani 3 e 4).
Ai piani superiori è visibile l'addossamento di CF6.

Piano 1

Note:
Non si conservano murature medievali.

Piano 2

Materiali:
Tufo (fase 1 e 2)

DX:
Fasi: 1, 2, 3
Apertura: Finestra
Estradosso: A sesto ribassato

Note:
La finestra conserva lo stipite sinistro e due conci dell'arco; l'imposta è di forma triangolare.
A causa dell'apertura della nuova finestra non è possibile definire l'intradosso.
L'arco è costituito da quattro cunei, ma i due centrali sono probabilmente rimontati.
La finestra è rimontata ed è stata riaperta in epoca post-medievale.

Piano 3

Materiali:
Tufo giallo (fase 1 e 2)

MDX:
Fasi: 2, 3, 4
Apertura: Finestra
Estradosso: A sesto ribassato

Note:
La finestra conserva solo l'estradosso dell'arco definito da quattro conci tagliati per la realizzazione di un'altra finestra rettangolare.
Non è possibile definire l'intradosso.

Materiali:
Tufo giallo (fase 2)

Corpo di Fabbrica 6



Informazioni generali:
Sito: 10205
CA: 5
Foglio catastale: 120
Particella: 172
Sigla: SRN
Tipologia: Civile
Specificare: Abitazione
Funzione originaria: Residenziale
Funzione attuale: Residenziale
Stato di conservazione: Scarso
PP Visibili: 2

Definizione:
Edificio civile posto in via dei Merli, 17

Descrizione:
Edificio civile posto in via dei Merli, 17. Conserva tracce di muratura medievale solo sul prospetto Nord-Est, mentre il Sud-Ovest è intonacato.
Gli altri lati non sono visibili a causa della presenza di altri corpi di fabbrica.
L'edificio è addossato al CF5 che conserva ugualmente tracce di muratura medievale.
Sul prospetto Nord-Est si nota, al piano 2, un arco di scarico inserito in una muratura non medievale che taglia parte dell'angolata Sud-Ovest di CF5.

Osservazioni:
Uno dei due prospetti visibili è interamente intonacato.

Prospetto Particolare 1



Informazioni generali:
Orientamento: Nord-Est
Altezza (sx): 10.47
Altezza (c): 10.76
Altezza (dx): 11.32
Piani: 4
Piani medievali: 3
Fasi: 5
Fasi medievali: 1
% stratigrafia: 98.0
% stratigrafia medievale: 20.0
Complessità stratigrafica: 1
Restauro giunti e letti: Parziale
Affidabilità: 2
Aree intonacate: No

Murature medievali:
Posa in opera:
corsi orizzontali e paralleli
Lavorazione:
conci squadrati
conci squadrati ***(A)***
Finitura:
spianata
spianata ***(A)***

Note:
Il prospetto conserva tracce di muratura medievale visibile solo al piano 3.
Non vi sono aperture medievali.
Al piano 2 si nota un imponente arco di scarico che taglia la murature di fase 1 del CF5 ed è probabilmente da attribuire al periodo post-medievale.

Piano 1

Note:
Non si conservano murature medievali a vista.

Piano 2

Note:
Non si conservano murature medievali a vista.

Piano 3

Materiali:
Tufo giallo (fase 1)

Corpo di Fabbrica 7

Informazioni generali:
Sito: 10205
CA: 5
Foglio catastale: 120
Particella: 159
Sigla: SRN
Tipologia: Civile
Specificare: Abitazione
Funzione originaria: Residenziale
Funzione attuale: Residenziale
Stato di conservazione: Mediocre
PP Visibili: 2

Definizione:
Porzione di edificio prospiciente via della Sparna.

Descrizione:
Porzione di edificio prospiciente via della Sparna visibile sul prospetto Nord-Est (PP1) e su quello Sud-Ovest che non conserva tracce di murature medievali.

Osservazioni:
Nel catastale la via è indicata come via Barna. L'edificio è attualmente in ristrutturazione.

Prospetto Particolare 1



Informazioni generali:
Orientamento: Nord-Est
Altezza (sx): 9.53
Altezza (c): 10.69
Altezza (dx): 10.69
Piani: 4
Piani medievali: 4
Fasi: 5
Fasi medievali: 1
% stratigrafia: 95.0
% stratigrafia medievale: 20.0
Complessità stratigrafica: 1
Restauro giunti e letti: Sì
Affidabilità: 2
Aree intonacate: No

Murature medievali:
Posa in opera:
corsi orizzontali e paralleli
Lavorazione:
conci squadrati
Finitura:
spianata

Note:
Il prospetto presenta numerosi interventi costruttivi successivi come l'apertura di porte e finestre e la realizzazione di un contrafforte che oblitera il piano 1.

Piano 1

Note:
Non si conservano murature medievali visibili.

Piano 2

Materiali:
Tufo giallo chiaro (fase 1)

Piano 3

Materiali:
Tufo giallo chiaro (fase 1)

Piano 4

Materiali:
Tufo giallo chiaro (fase 1)

Corpo di Fabbrica 8

Informazioni generali:
Sito: 10205
CA: 5
Foglio catastale: 120
Particella: 297-298
Sigla: SRN
Tipologia: Civile
Specificare: Abitazione
Funzione originaria: Residenziale
Funzione attuale: Residenziale
Stato di conservazione: Scarso
PP Visibili: 2

Cronologia:
Anteriore a: CF9

Definizione:
Edificio civile in via S. Monaca, 1.

Descrizione:
Edificio civile posto tra via del Pianello e via S. Monaca.
L'edificio è inglobato all'interno dell'isolato urbano e circondato da altri corpi di fabbrica su due lati.
Ad Ovest vi è il CF1, con il quale non è possibile definire alcun rapporto a causa di recenti interventi costruttivi e di intonacatura.
A Sud vi è il CF 9 che sembra addossarsi al corpo di fabbrica in esame.
L'edificio conserva tracce di muratura medievale solo sul prospetto Nord (PP 1) dove sembra presentare due fasi medievali.
Sul PP 2 non si conserva muratura medievale se non forse in due conci.

Osservazioni:
I limiti del corpo di fabbrica analizzato non sembrano corrispondere alla particella catastale attuale. A causa dei numerosi interventi costruttivi susseguitisi nel tempo è piuttosto difficile stabilire il rapporto fisico tra i vari corpi di fabbrica.

Prospetto Particolare 1



Informazioni generali:
Orientamento: Nord
Altezza (sx): 9.18
Altezza (c): 9.36
Altezza (dx): 12.23
Piani: 4
Piani medievali: 2
Fasi: 5
Fasi medievali: 2
% stratigrafia: 95.0
% stratigrafia medievale: 15.0
Complessità stratigrafica: 3
Restauro giunti e letti: Parziale
Affidabilità: 2
Aree intonacate: Sì

Murature medievali:
Posa in opera:
corsi orizzontali e paralleli
Lavorazione:
conci squadrati
Finitura:
spianata

Note:
Il piano 4 è costituito da una mansarda.
Si individuano cinque fasi costruttive di cui due attribuibili al periodo medievale, in particolare:

Fase 1: conci di tufo giallo di forma sia quadrata che rettangolare.
Fase 2: conci di tufo rosso di forma quadrata e rettangolare.
Fase 3: conci di colore scuro.
Fase 4: conci spaccati.
Fase 5: interventi moderni.
Non ci sono aperture medievali.
Il prospetto appartiene oggi ad un unico corpo di fabbrica, ma è possibile che in epoca medievale fosse costituito da due diversi corpi di fabbrica dato il netto limite verticale tra la fase 1 e la fase 2.

Piano 1

Materiali:
Tufo giallo (fase 1), tufo rosso (fase 2)

Piano 2

Materiali:
Tufo rosso (fase 2)

Prospetto Particolare 2



Informazioni generali:
Orientamento: Ovest
Altezza (sx): 8.28
Altezza (c): 8.59
Altezza (dx): 8.75
Piani: 3
Piani medievali: 1
Fasi: 5
Fasi medievali: 1
% stratigrafia: 35.0
% stratigrafia medievale: 5.0
Complessità stratigrafica: 3
Restauro giunti e letti: No
Affidabilità: 1
Aree intonacate: Sì

Murature medievali:
Posa in opera:
corsi orizzontali e paralleli
Lavorazione:
conci squadrati ***(A)***
Finitura:
spianata ***(A)***

Note:
I limiti del corpo di fabbrica attuale sembrano non corrispondere a quelli originari.
L'adiacente CF9 presenta una muratura molto simile alla fase 2 del PP1 che porterebbe a determinare la posteriorità di CF9 rispetto a CF8.

Piano 1

Materiali:
Tufo giallo (fase 1)

Corpo di Fabbrica 9

Informazioni generali:
Sito: 10205
CA: 5
Foglio catastale: 120
Particella: 298
Sigla: SRN
Tipologia: Civile
Specificare: Abitazione
Funzione originaria: Residenziale
Funzione attuale: Residenziale
Stato di conservazione: Buono
PP Visibili: 1

Cronologia:
Anteriore a: CF10
Posteriore a: CF8

Definizione:
Edificio posto lungo via S. Monaca.

Descrizione:
Edificio civile posto lungo via S. Monaca. Non presenta ingressi su questo lato.
Conserva tracce di muratura medievale solo nella parte bassa del PP1 (prospetto Est).
L'edificio è inserito in un complesso con altri corpi di fabbrica ed è molto difficile stabilire i rapporti con essi.
I piani sono due, ma sulla sinistra l'edificio si innalza di un piano che costituisce parte di un altro corpo di fabbrica.

Prospetto Particolare 1



Informazioni generali:
Orientamento: Ovest
Altezza (sx): 9.48
Altezza (c): 7.82
Altezza (dx): 8.28
Piani: 3
Piani medievali: 1
Fasi: 5
Fasi medievali: 2
% stratigrafia: 98.0
% stratigrafia medievale: 33.0
Complessità stratigrafica: 3
Restauro giunti e letti: Parziale
Affidabilità: 2
Aree intonacate: No

Murature medievali:
Posa in opera:
corsi orizzontali e paralleli
Lavorazione:
conci squadrati
conci squadrati ***(A)***
Finitura:
spianata
spianata ***(A)***

Note:
Il prospetto presenta numerose tracce di interventi successivi che compromettono la lettura e la comprensione della stratigrafia
Il rialzamento è attribuibile al periodo post-medievale.

Piano 1

Materiali:
Tufo rosso (fase 1)

SX:
Fasi: 2
Apertura: Portale
Intradosso: A sesto ribassato
Estradosso: A sesto ribassato

Note:
Lo stipite sinistro del portale fuoriesce dal limite del prospetto "invadendo" il CF10: probabilmente l'apertura è stata realizzata in una seconda fase tagliando la muratura di CF10.

Corpo di Fabbrica 10

Informazioni generali:
Sito: 10205
CA: 5
Foglio catastale: 120
Particella: 299
Sigla: SRN
Tipologia: Civile
Specificare: Abitazione
Funzione originaria: Residenziale
Funzione attuale: Residenziale
Stato di conservazione: Mediocre
PP Visibili: 2

Definizione:
Edificio in angolo lungo via S. Monaca.

Descrizione:
Edificio posto in angolo in via S. Monaca.
Non presenta accessi su questo lato; l'unico accesso avviene dal cortile interno prospiciente la piazza della chiesa di S. Niccolò.

Prospetto Particolare 1



Informazioni generali:
Orientamento: Ovest
Altezza (sx): 3.29
Altezza (c): 9.51
Altezza (dx): 9.48
Piani: 3
Piani medievali: 1
Fasi: 8
Fasi medievali: 3
% stratigrafia: 70.0
% stratigrafia medievale: 20.0
Complessità stratigrafica: 3

Restauro giunti e letti: Parziale
Affidabilità: 2
Aree intonacate: Sì

Murature medievali:

Posa in opera:
corsi orizzontali e paralleli
Lavorazione:
pietre sbozzate a squadro
conci squadrati
conci squadrati ***(A)***
Finitura:
regolarizzata
spianata
spianata ***(A)***

Note:

Il prospetto versa in precario stato di conservazione.
Le due aperture che oggi si notano sul paramento hanno un pilastro in comune, ma gli archi di entrambe sono probabilmente rimontati.
Il rialzamento sopra la cornice è post-medievale.

Piano 1

Materiali:

Tufo giallo-rossastro (fase 1 e 2), tufo rosso (fase 3)

C:

Fasi: 2
Apertura: Portale
Intradosso: A sesto ribassato
Estradosso: A sesto ribassato

Note:

Si conserva il primo conci sopra l'imposta sinistra di un arco a sesto ribassato ricostruito in una fase post-medievale.
A centro-sinistra si conserva lo stipite sinistro rimontato di una apertura che non conserva più la copertura originaria; dalle dimensioni potrebbe trattarsi di un portalino.
Le due aperture (portalino e portale) hanno un pilastro in comune.
La larghezza del portale è di 156 cm, quella del portalino di 93 cm.
Le due aperture sono tamponate.

Corpo di Fabbrica 11



Informazioni generali:

Sito: 10205
CA: 5
Foglio catastale: 120
Particella: 419, 560
Sigla: SRN
Tipologia: Civile
Specificare: Abitazione o porta
Funzione originaria: Non definibile
Funzione attuale: Residenziale (cantina)
Stato di conservazione: Scarso
PP Visibili: 1

Definizione:

Tratto murario lungo via Roma.

Descrizione:

Setto murario posto lungo via Roma con ingresso ai civici 14 e 16.
Il paramento si trova sul piano di quota sottostante quello della chiesa di S. Niccolò e dà accesso a due ambienti oggi utilizzati come cantine.
La localizzazione topografica su un diverso piano di calpestio rispetto a quello della chiesa e l'indicazione catastale come spazio aperto non permettono di stabilire con precisione la tipologia e la funzione originaria del corpo di fabbrica (non è chiaro infatti se fosse una porta e una abitazione).

Osservazioni:

Non è chiara la funzione originaria.

Prospetto Particolare 1



Informazioni generali:
Orientamento: Ovest
Altezza (sx): 7.67
Altezza (c): 7.19
Altezza (dx): 6.8
Piani: 1
Piani medievali: 1
Fasi: 4
Fasi medievali: 1
% stratigrafia: 25.0
% stratigrafia medievale: 15.0
Complessità stratigrafica: 2
Restauro giunti e letti: Parziale
Affidabilità: 1
Aree intonacate: No

Murature medievali:
Posa in opera:
corsi orizzontali e paralleli
Lavorazione:
pietre sbozzate a squadro
conci squadrati
conci squadrati ***(A)***
Finitura:
regolarizzata
spianata
spianata ***(A)***

Note:
Il prospetto è quasi interamente intonacato, elemento che impedisce una chiara lettura.
Nella parte bassa si notano alcuni stipiti in conci di tufo rosso di grandi dimensioni insieme ad altri più piccoli.
Non è chiaro se siano legati con una muratura a bozzette squadrate visibile intorno all'accesso attuale.
L'arco dell'apertura destra è rimontato, ma è possibile che esistesse già in epoca medievale una porta.

Piano 1

Materiali:
Tufo giallo e rosso (fase 1)

SX:
Fasi: 1, 2, 3, 4
Apertura: Portale

CDX:
Fasi: 1, 2, 3, 4
Apertura: Portale

Note:
L'apertura sinistra conserva solo lo stipite destro; rimaneggiata in epoche successive è ancora in uso.
L'apertura a centro-destra è larga 167 cm e conserva solo gli stipiti; rimaneggiata in epoche successive è ancora in uso.

Corpo di Fabbrica 12

Informazioni generali:
Sito: 10205
CA: 5
Foglio catastale: 120
Particella: 169
Sigla: SRN
Tipologia: Civile
Specificare: Abitazione
Funzione originaria: Residenziale
Funzione attuale: Residenziale
Stato di conservazione: Scarso
PP Visibili: 1

Definizione:
Edificio civile in via del Lato, 1.

Descrizione:
Edificio civile in via del Lato, 1 e visibile solo per un prospetto che conserva tracce di muratura medievale solo nella metà superiore dove si conservano anche due aperture.
Non è comprensibile il rapporto con l'adiacente CF5 a causa della ricostruzione dell'angolata sinistra, ma la tipologia muraria sembra simile.

Prospetto Particolare 1



Informazioni generali:
Orientamento: Est

Altezza (sx): 9.84
Altezza (c): 10.04
Altezza (dx): 9.71
Piani: 4
Piani medievali: 4
Fasi: 5
Fasi medievali: 1
% stratigrafia: 90.0
% stratigrafia medievale: 40.0
Complessità stratigrafica: 1
Restauro giunti e letti: Parziale
Affidabilità: 2
Aree intonacate: Sì

Murature medievali:

Posa in opera:
corsi orizzontali e paralleli
Lavorazione:
conci squadrati
Finitura:
spianata

Note:

Il prospetto non conserva angolate originali, ricostruite per appoggiare altri corpi di fabbrica.
La lettura è compromessa nella parte sinistra da una stesura di intonaco e dall'apertura di finestre.
La parte bassa è ricostruita.

Piano 1

Note:

Non si conservano murature medievali.

Piano 2

Note:

Non si conservano murature medievali.

Piano 3

Materiali:

Tufo giallo (fase 1)

Piano 4

Materiali:

Tufo giallo (fase 1)

CSX:

Fasi: 1, 2, 3
Apertura: Finestra
Intradosso: Architrave
Estradosso: Architrave

CDX:

Fasi: 1, 2, 3
Apertura: Finestra
Intradosso: Architrave
Estradosso: Architrave

Note:

Le due finestre sembrano essere uguali; entrambe sono tamponate con tre conci di tufo rosso.
Quella in stato di conservazione migliore è la finestra di destra, ma viste le similitudini è probabile che anche quella di sinistra fosse una apertura.
Entrambe sono compromesse negli stipiti dall'apertura di due finestre moderne.

Complesso Architettonico 6

Informazioni generali:
Sito: 10205
Sigla: SRN
Funzione originaria: Residenziale
Funzione attuale: Residenziale

Definizione:
Isolato urbano sul lato sinistro di Piazza Emanuele e via Rocca Vecchia.

Descrizione:
Isolato urbano di forma irregolare con sviluppo Nord-Sud sul lato sinistro di Piazza Emanuele e via Rocca Vecchia a Nord dell'abitato di Sorano.
Il complesso architettonico, distrutto in gran parte, conserva solo pochi edifici con resti di murature medievali.
Lo stato di conservazione delle strutture è scarso: la maggior parte degli edifici sono in stato di rudere o completamente ristrutturati. Il lato Ovest è difficilmente visibile e accessibile a causa della topografia del luogo situato su un affioramento tufaceo di notevole altezza.

Conservazione:
Scarso

Corpo di Fabbrica 1



Informazioni generali:
Sito: 10205
CA: 6
Foglio catastale: 120
Particella: 35
Sigla: SRN
Tipologia: Civile
Specificare: Abitazione
Funzione originaria: Residenziale
Funzione attuale: Residenziale
Stato di conservazione: Mediocre
PP Visibili: 3

Definizione:
Edificio civile in via Rocca Vecchia, 16.

Descrizione:
Edificio civile posto in via Rocca Vecchia, 16.
Conserva tracce consistenti del paramento medievale solo sul prospetto Est.
Il prospetto Sud è interamente ricostruito in tempi recenti; il prospetto Nord, che ha subito numerosi interventi successivi, sembra conservare solo due corsi, neanche integri, della fase medievale.

Prospetto Particolare 1



Informazioni generali:
Orientamento: Est
Altezza (sx): 4.96
Altezza (c): 4.67
Altezza (dx): 4.46
Piani: 2
Piani medievali: 2
Fasi: 5
Fasi medievali: 1
% stratigrafia: 100.0
% stratigrafia medievale: 50.0
Complessità stratigrafica: 1
Restauro giunti e letti: No
Affidabilità: 3
Aree intonacate: No

Murature medievali:
Posa in opera:
corsi orizzontali e paralleli
Lavorazione:
conci squadrati
conci squadrati ***(A)***
Finitura:
spianata
spianata ***(A)***

Note:
Il prospetto non conserva aperture medievali.
A sinistra i conci del prospetto Sud (non medievale) si appoggiano al filo dell'angolata originaria.
Al piano 1 si registra la presenza di tre buche alli-

neate di grandi dimensioni tagliate nella muratura in epoca post-medievale e in seguito tamponate; non è chiara la loro funzione.

Piano 1

Materiali:
Tufo giallo (fase 1)

Piano 2

Materiali:
Tufo giallo (fase 1)

Corpo di Fabbrica 2

Informazioni generali:
Sito: 10205
CA: 6
Foglio catastale: 120
Particella: 56
Sigla: SRN
Tipologia: Civile
Specificare: Abitazione
Funzione originaria: Residenziale
Funzione attuale: Residenziale
Stato di conservazione: Mediocre
PP Visibili: 3

Cronologia:
Anteriore a: CF3

Definizione:
Edificio civile in via delle Ripe, 10.

Descrizione:
Edificio civile in via delle Ripe, 10.
Conserva murature medievali nel prospetto Sud (PP1), mentre gli altri prospetti sono scarsamente visibili perché all'interno di un'area dissestata alla quale è interdetto l'accesso.
Un corpo di fabbrica moderno si addossa a quello in esame sul lato Ovest, mentre sul lato Sud si addossa il CF3.
Rifacimenti moderni sono visibili nell'attuale sistema di aperture e nell'aggiunta della scarpa.
Un'apertura originaria, ora tamponata, si conserva al piano 3 del PP1.

Osservazioni:
La particella catastale di cui il corpo di fabbrica fa parte è una, ma è con tutta probabilità il risultato dell'unione di almeno due corpi di fabbrica.

Prospetto Particolare 1



Informazioni generali:
Orientamento: Sud
Altezza (sx): 13.63
Altezza (c): 13.63
Altezza (dx): 13.63
Piani: 4
Piani medievali: 3
Fasi: 5
Fasi medievali: 1
% stratigrafia: 85.0
% stratigrafia medievale: 20.0
Complessità stratigrafica: 1
Restauro giunti e letti: Parziale
Affidabilità: 2
Aree intonacate: No

Murature medievali:
Posa in opera:
corsi orizzontali e paralleli
Lavorazione:
conci squadrati
conci squadrati ***(A)***
Finitura:
spianata
spianata ***(A)***

Note:
Al piano 1 si addossa una scarpa realizzata il epoca post-medievale che oblitera il paramento. Murature medievali sono quindi visibili al piano 2 e 3.

Piano 1

Note:
Non sono visibili murature medievali a causa della presenza di una scarpa realizzata in epoca post medievale.

Piano 2

Materiali:
Tufo (fase 1)

Piano 3

Materiali:
Tufo (fase 1)

DX:
Fasi: 1
Apertura: Finestra

Note:
L'apertura conserva solo lo stipite destro della fase originaria ed è oggi tamponata.

Corpo di Fabbrica 3

Informazioni generali:
Sito: 10205
CA: 6
Foglio catastale: 120
Particella: 60
Sigla: SRN
Tipologia: Civile
Specificare: Abitazione
Funzione originaria: Residenziale
Funzione attuale: Residenziale
Stato di conservazione: Pessimo
PP Visibili: 3

Cronologia:
Posteriore a: CF2

Definizione:
Edificio civile in via delle Ripe, 8.

Descrizione:
Edificio civile a pianta poligonale irregolare posto in via delle Ripe.
Conserva murature medievali nel prospetto Sud-Ovest (PP1).
Non conserva aperture originarie e la muratura medievale, costituita da conci sub-quadrati di tufo, si concentra nella metà sinistra del prospetto.
Al piano 1 si segnala l'aggiunta di una scarpa.

Prospetto Particolare 1



Informazioni generali:
Orientamento: Sud-Ovest
Altezza (sx): 11.6
Altezza (c): 11.6
Altezza (dx): 11.6
Piani: 3
Piani medievali: 3
Fasi: 6
Fasi medievali: 1
% stratigrafia: 80.0
% stratigrafia medievale: 39.0
Complessità stratigrafica: 1
Restauro giunti e letti: Sì
Affidabilità: 1
Aree intonacate: Sì

Murature medievali:
Posa in opera:
corsi orizzontali e paralleli
Lavorazione:
conci squadrati
conci squadrati ***(A)***
Finitura:
spianata
spianata ***(A)***

Note:
Tutte le aperture del prospetto sono state realizzate in epoca post-medievale.

Piano 1

Materiali:
Tufo (fase 1)

Piano 2

Materiali:
Tufo (fase 1)

Piano 3

Materiali:
Tufo (fase 1)

Complesso Architettonico 7

Informazioni generali:
Sito: 10205
Sigla: SRN
Funzione originaria: Residenziale
Funzione attuale: Residenziale

Definizione:
Isolato urbano a Nord dell'abitato di Sorano.

Descrizione:
Isolato urbano posto a Nord dell'abitato di Sorano in fondo a via Rocca Vecchia.
Comprende la grande struttura sub-quadrata del "Cortilone" dal quale si dipartono due brevi serie di abitazioni civili. Il lato Ovest è difficilmente visibile e accessibile a causa della topografia del luogo situato su un affioramento tufaceo di notevole altezza.

Conservazione:
Mediocre.

Corpo di Fabbrica 1



Informazioni generali:
Sito: 10205
CA: 7
Foglio catastale: 120
Particella: 28
Sigla: SRN
Tipologia: Civile
Specificare: Abitazione
Funzione originaria: Residenziale
Funzione attuale: Residenziale
Stato di conservazione: Scarso
PP Visibili: 3

Definizione:
Edificio civile tra via Carducci e via Rocca Vecchia.

Descrizione:
Edificio civile posto tra via Carducci e via Rocca Vecchia impostato direttamente su un affioramento roccioso di tufo giallo.
Il prospetto su via Carducci ha due piani in più fuori terra edificati contro roccia dei quali sono ancora visibili le fondazioni sull'affioramento regolarizzato.
Il prospetto Sud (PP 2) non conserva altro che qualche concio dell'angolata destra in fase la muratura originaria del prospetto Ovest (PP3).
La pianta è poligonale.

Prospetto Particolare 1



Informazioni generali:
Orientamento: Ovest
Altezza (sx): 11.05
Altezza (c): non rilevabile
Altezza (dx): non rilevabile
Piani: 3
Piani medievali: 1
Fasi: 5
Fasi medievali: 1
% stratigrafia: 60.0
% stratigrafia medievale: 15.0
Complessità stratigrafica: 2
Restauro giunti e letti: Parziale
Affidabilità: 1
Aree intonacate: No

Murature medievali:
Posa in opera:
corsi orizzontali e paralleli
Lavorazione:
conci squadrati
Finitura:
spianata

Note:
L'edificio si appoggia nella parte restaurata ad un' imponente struttura di epoca post-medievale detta "Cortilone".
Conserva tracce di muratura medievale solo al piano 1 dove comunque si notano interventi successivi.
La parte sommitale del paramento presenta una muratura in conci di dimensioni leggermente inferiori in tufo di colore più scuro forse attribuibile ad un'epoca post medievale.

Piano 1

Materiali:
Tufo (fase 1)

Prospetto Particolare 2



Informazioni generali:
Orientamento: Est
Altezza (sx): 4.70
Altezza (c): 5.30
Altezza (dx): 5.80
Piani: 2
Piani medievali: 1
Fasi: 4
Fasi medievali: 1
% stratigrafia: 100.0
% stratigrafia medievale: 15.0
Complessità stratigrafica: 1
Restauro giunti e letti: Parziale
Affidabilità: 2
Aree intonacate: No

Murature medievali:
Posa in opera:
corsi orizzontali e paralleli
Lavorazione:
conci squadrati
conci squadrati ***(A)***
Finitura:
spianata
spianata ***(A)***

Note:
Il prospetto conserva un massimo di sei corsi in conci perfettamente squadrati alla base sul lato sinistro. In giunti e letti sono presenti rari frammenti di laterizio che sembrano frutto di un consolidamento. La finitura superficiale è scarsamente conservata a causa del deterioramento del litotipo, ma dove è visibile si presenta spianata.

Piano 1

Materiali:
Tufo giallo (fase 1)

Corpo di Fabbrica 2

Informazioni generali:
Sito: 10205
CA: 7
Foglio catastale: 120
Particella: 32
Sigla: SRN
Tipologia: Civile
Specificare: Abitazione
Funzione originaria: Residenziale
Funzione attuale: Residenziale
Stato di conservazione: Pessimo, alcuni cunei dell'arco e della muratura adiacente sono stilati a cemento
PP Visibili: 2

Definizione:
Edificio civile in via Rocca Vecchia, 6a.

Descrizione:
Edificio a pianta quadrangolare posto in via Rocca Vecchia, 6a.
Il prospetto su via Rocca Vecchia conserva un lacerto di paramento medievale e i resti di un arco, mentre quello Ovest su via Carducci sembra appartenere ad un'epoca successiva.
Il corpo di fabbrica sorge in appoggio al fronte roccioso quindi i primi due piani su via Carducci sono costruiti controroccia.
Entrambi i prospetti sono consolidati con stilature di cemento a filo e al PP1 è addossata al piano 2 una rampa di accesso a cavallo della strada.

Osservazioni:
La particella catastale è il risultato dell'accorpamento con il corpo di fabbrica a Nord.

Prospetto Particolare 1

Informazioni generali:
Orientamento: Est
Altezza (sx): 7.8
Altezza (c): 6.4
Altezza (dx): 5.8
Piani: 2
Piani medievali: 2
Fasi: 5
Fasi medievali: 1
% stratigrafia: 90.0
% stratigrafia medievale: 10.0
Complessità stratigrafica: 2
Restauro giunti e letti: Sì
Affidabilità: 2
Aree intonacate: No

Murature medievali:
Posa in opera:
corsi orizzontali e paralleli
Lavorazione:
conci squadrati
conci squadrati ***(A)***

Finitura:
spianata
spianata ***(A)***

Note:
I resti di muratura medievale occupano attualmente parte del piano 2, ma sembra di potervi leggere le tracce di un doppio spiovente appena quattro corsi sopra l'arco.

Piano 1

Materiali:
Tufo giallo (fase 1)

CSX:
Fasi: 1
Apertura: Portale
Estradosso: A sesto acuto

Note:
Restano quattro cunei ai lati dell'arco e il negativo dell'estradosso.
Il tamponamento appartiene alla fase conservata immediatamente successiva.

Piano 2

Materiali:
Tufo giallo (fase 1)

Corpo di Fabbrica 3

Informazioni generali:
Sito: 10205
CA: 7
Foglio catastale: 120
Particella: 23
Sigla: SRN
Tipologia: Civile
Specifi care: Abitazione
Funzione originaria: Residenziale
Funzione attuale: Residenziale
Stato di conservazione: Buono
PP Visibili: 1

Definizione:
Edificio civile in via Carducci, 23 e 15.

Descrizione:
Edifi cio a civile posto in via Carducci 23 e 15 al limite Nord-Ovest dell'abitato di Sorano.
Questa localizzazione rende visibile solo un prospetto (quello Nord-Est) poiché l'altro è inaccessibile a causa della ripida pendenza dell'affioramento roccioso.
Il prospetto Nord-Est (PP1) nonostante il restauro di giunti e letti in cemento e la parziale ricostruzione del paramento conserva ancora visibili tre fasi medievali, i resti di due aperture e di uno spiovente al piano 1.

Osservazioni:
L'edificio è indicato con una sola particella catastale, ma vi sono oggi due abitazioni (civici 23 e 15)

Prospetto Particolare 1

Informazioni generali:
Orientamento: Nord-Est
Altezza (sx): 6.0
Altezza (c): 7.5
Altezza (dx): 9.0
Piani: 3
Piani medievali: 3
Fasi: 7
Fasi medievali: 3
% stratigrafia: 90.0
% stratigrafia medievale: 65.0
Complessità stratigrafica: 3
Restauro giunti e letti: Sì
Affidabilità: 3
Aree intonacate: no

Murature medievali:
Posa *in opera:*
corsi orizzontali e paralleli
Lavorazione:
pietre sbozzate a squadro
conci squadrati
conci squadrati **(A)**
Finitura:
spianata
spianata **(A)**

Note:
Il prospetto conserva ancora tre fasi attribuibili al periodo medievale nonostante i restauri e gli interventi ricostruttivi.
Fase 1: edificio a sinistra a due piani.
Fase 2: ampliamento a destra e rialzamento di un piano.
Fase 3: apertura centrale realizzata in epoca tardo medievale.

Piano 1

Materiali:
Tufo (fase 1, 2, 3)

C:
Fasi: 3, 4, 5
Apertura: Portalino
Estradosso: A sesto ribassato
Intradosso: A sesto ribassato

DX:
Fasi: 1, 2, 3, 4
Apertura: Portale
Estradosso: A sesto ribassato
Intradosso: A sesto ribassato

Note:
L'apertura al centro, il cui arco è costituito solo da due cunei, è ancora attribuibile ad un periodo medievale sebbene molto tardo. Il portalino è oggi tamponata.
Il portale a destra conserva solo l'arco costituito da quattro cunei sui due centrali dei quali è presente il nodo di Salomone. L'apertura è stata oggi sostituita da una moderna.

Piano 2

Materiali:
Tufo (fase 1, 2, 3)

Piano 3

Materiali:
Tufo (fase 2, 3)

Complesso Architettonico 8

Informazioni generali:
Sito: 10205
Sigla: SRN
Funzione originaria: Residenziale
Funzione attuale: Residenziale

Definizione:
Isolato urbano compreso tra via S. Monaca, via Pianello, piazza Vanni, via Rocca Vecchia e via dell'Archetto.

Descrizione:
Isolato urbano compreso tra via S. Monaca, via Pianello, piazza Vanni, via Rocca Vecchia e via dell'Archetto.
Il complesso ha forma irregolare e si sviluppa ai piedi del Masso Leopoldino, a Nord dell'abitato di Sorano.
Tra i diversi corpi che lo compongono se ne conservano quattro con resti di muratura medievale, mentre gli altri si presentano in stato di rudere o ristrutturati.

Corpo di Fabbrica 1

Informazioni generali:
Sito: 10205
CA: 8
Foglio catastale: 120
Particella: 96
Sigla: SRN
Tipologia: Civile
Specificare: Abitazione
Funzione originaria: Residenziale
Funzione attuale: Residenziale
Stato di conservazione: Discreto
PP Visibili: 3

Definizione:
Edificio civile posto in via del Pianello.

Descrizione:
Edificio civile di forma poligonale prospiciente via del Pianello; conserva murature medievali soltanto sul prospetto Sud-Est (PP1).
Gli altri due prospetti visibili (Nord-Est e Sud-Ovest) sono quasi completamente intonacati.

Conservazione
Discreto

Prospetto Particolare 1



Informazioni generali:
Orientamento: Sud-Est
Altezza (sx): 9.9
Altezza (c): 3.8
Altezza (dx): 9.13
Piani: 3
Piani medievali: 3
Fasi: 4
Fasi medievali: 1
% stratigrafia: 40.0
% stratigrafia medievale: 25.0
Complessità stratigrafica: 1
Restauro giunti e letti: Sì
Affidabilità: 2
Aree intonacate: Sì

Murature medievali:
Posa i*n opera:*
corsi orizzontali e paralleli
Lavorazione:
conci squadrati
conci squadrati ***(A)***
Finitura:
spianata
spianata ***(A)***

Note:
Il prospetto conserva tracce di muratura medievale ai piani 2 e 3; il resto del prospetto è in gran parte intonacato.

Piano 1

Note:
Non sono visibili resti di muratura medievale a causa della presenza di intonaco.

Piano 2

Materiali:
Tufo giallo (fase 1)

MDX:
Fasi: 1, 2
Apertura: Portale
Intradosso: A tutto sesto
Estradosso: A tutto sesto

Note:
Il concio di chiave dell'arco dell'apertura medio-destra è formato da un piccolo cuneo centrale e da due conci laterali di dimensioni inferiori rispetto a quelle degli altri componenti dell'arco.
Si conservano tre corsi dell'angolata destra in corrispondenza dell'imposta dell'arco.

Piano 3

Materiali:
Tufo giallo (fase 1)

Corpo di Fabbrica 2

Informazioni generali:
Sito: 10205
CA: 8
Foglio catastale: 120
Particella: 80
Sigla: SRN
Tipologia: Civile
Specificare: Abitazione
Funzione originaria: Residenziale
Funzione attuale: Residenziale
Stato di conservazione: Mediocre
PP Visibili: 5

Definizione:
Edificio civile in via Rocca Vecchia, 27.

Descrizione:
Edificio civile posto in via Rocca Vecchia, 27 che conserva murature medievali nel prospetto Nord-Ovest.
Si tratta di un setto murario in tufo rossastro con andamento leggermente diverso da quello del prospetto dell'edificio attuale.
Gli si appoggia a sinistra, sul lato Nord, un corpo di fabbrica che non conserva murature medievali.
Non si rileva la presenza di aperture originarie.

Prospetto Particolare 1



Informazioni generali:
Orientamento: Nord-Ovest
Altezza (sx): 10.9
Altezza (c): 11.1
Altezza (dx): 11.3
Piani: 4
Piani medievali: 3
Fasi: 5
Fasi medievali: 1
% stratigrafia: 90.0
% stratigrafia medievale: 40.0
Complessità stratigrafica: 1
Restauro giunti e letti: Sì
Affidabilità: 1
Aree intonacate: No

Murature medievali:
Posa in *opera:*
corsi orizzontali e paralleli
Lavorazione:
pietre sbozzate a squadro
conci squadrati
conci squadrati ***(A)***
Finitura:
spianata
spianata ***(A)***

Note:
Si conserva solo una porzione di muratura senza aperture originarie localizzata nella parte centrale sinistra del prospetto.
Le tracce più consistenti si conservano ai piani 2 e 3, ma una piccola porzione di muratura si registra anche al piano 1.

Piano 1

Materiali:
Tufo rossastro (fase 1)

Piano 2

Materiali:
Tufo rossastro (fase 1)

Piano 3

Materiali:
Tufo rossastro (fase 1)

Corpo di Fabbrica 3

Informazioni generali:
Sito: 10205
CA: 8
Foglio catastale: 120
Particella: 76
Sigla: SRN
Tipologia: Civile
Specificare: Abitazione
Funzione originaria: Residenziale
Funzione attuale: Residenziale
Stato di conservazione: Scarso
PP Visibili: 4

Definizione:
Edificio civile in via Rocca Vecchia, 2.

Descrizione:
Edificio civile di forma poligonale posto in via Rocca Vecchia, 2.
La struttura presenta quattro prospetti visibili, ma solo tre conservano murature medievali.
Lo stato di conservazione è scarso per i giunti e i letti che impediscono di capire con chiarezza se si tratti di una muratura medievale o meno.
Non si conservano aperture originarie se non forse nel PP1.
L'edificio è costruito su un affioramento di tufo regolarizzato e i livelli di quota sono quindi diversi tra il PP1 e i PP2 e PP3.

Prospetto Particolare 1



Informazioni generali:
Orientamento: Ovest

Altezza (sx): 12.0
Altezza (c): 13.0
Altezza (dx): 12.53
Piani: 4
Piani medievali: 2
Fasi: 4
Fasi medievali: 1
% stratigrafia: 90.0
% stratigrafia medievale: 15.0
Complessità stratigrafica: 1
Restauro giunti e letti: Sì
Affidabilità: 1
Aree intonacate: No

Murature medievali:
Posa in opera*:*
corsi orizzontali e paralleli
Lavorazione:
pietre sbozzate a squadro
conci squadrati
conci squadrati ***(A)***
Finitura:
spianata
spianata ***(A)***

Note:
Il prospetto poggia direttamente su un affioramento di tufo.
Sopra l'attuale ingresso in laterizi si notano due conci di un arco. Non è chiaro però se l'apertura sia in fase con la muratura a causa della presenza di due zeppe lamellari che potrebbero indicare sia l'inserimento in un taglio (l'apertura sarebbe quindi post-medievale) che un livellamento della roccia (l'apertura potrebbe quindi essere stata realizzata in epoca medievale).
L'andamento è irregolare e la parte destra a causa dell'addossamento di altri corpi di fabbrica non è chiaramente visibile.
Alcuni conci presentano una sovralavorazione a punta e la ricostruzione è realizzata in tufo giallo.

Piano 1

Materiali:
Tufo giallo (fase 1)

C:
Fasi: 1
Apertura: Portale
Intradosso: A tutto sesto
Estradosso: A tutto sesto

Note:
Non è chiaro se il portale sia in fase con la muratura poiché la presenza di due zeppe lamellari poste al di sopra potrebbe anche indicare il tamponamento di un taglio realizzato in epoca successiva.
Si conserva solo parte dell'imposta e due cunei a sinistra dell'arco.
La lettura dell'apertura è compromessa dalla realizzazione in epoca recente di una porta in laterizi.

Piano 2

Materiali:
Tufo giallo (fase 1)

Prospetto Particolare 2



Informazioni generali:
Orientamento: Nord
Altezza (sx): 8.0
Altezza (c): 8.0
Altezza (dx): 8.5
Piani: 3
Piani medievali: 3
Fasi: 4
Fasi medievali: 1
% stratigrafia: 100.0
% stratigrafia medievale: 30.0
Complessità stratigrafica: 1
Restauro giunti e letti: Sì
Affidabilità: 1
Aree intonacate: No

Murature medievali:
Posa in opera*:*
corsi orizzontali e paralleli
Lavorazione:
pietre sbozzate a squadro
pietre sbozzate a squadro ***(A)***
Finitura:
spianata
spianata ***(A)***

Note:
Il prospetto conserva tracce di muratura medievale nella parte centrale.
L'angolata destra e la parte sommitale del rialzamento sono ricostruite.
Non si conservano aperture medievali.

Piano 1

Materiali:
Tufo giallo (fase 1)

Note:
Si conserva solo l'angolata sinistra.

Piano 2

Materiali:
Tufo giallo (fase 1)

Piano 3

Materiali:
Tufo giallo (fase 1)

Note:
Si conserva solo l'angolata sinistra.

Prospetto Particolare 3



Informazioni generali:
Orientamento: Est
Altezza (sx): 8.6
Altezza (c): 8.18
Altezza (dx): 8.3
Piani: 3
Piani medievali: 3
Fasi: 4
Fasi medievali: 1
% stratigrafia: 100.0
% stratigrafia medievale: 40.0
Complessità stratigrafica: 1
Restauro giunti e letti: Sì
Affidabilità: 1
Aree intonacate: No

Murature medievali:
Posa *in opera:*
corsi orizzontali e paralleli
*Lavora*zione:
pietre sbozzate a squadro
pietre sbozzate a squadro ***(A)***
Finitura:
spianata
spianata ***(A)***

Note:
Il prospetto conserva tracce di muratura medievale nella parte inferiore del paramento.
Si notano numerosi tagli da attribuire a epoche successive per la realizzazione di aperture e il rialzamento dell'edificio.

Piano 1

Materiali:
Tufo giallo (fase 1)

Piano 2

Materiali:
Tufo giallo (fase 1)

Piano 3

Materiali:
Tufo giallo (fase 1)

Note:
Si conservano solo pochi conci dell'angolata destra.

Corpo di Fabbrica 4

Informazioni generali:
Sito: 10205
CA: 8
Foglio catastale: 120
Particella: 78
Sigla: SRN
Tipologia: Civile
Specificare: Abitazione
Funzione originaria: Residenziale
Funzione attuale: Residenziale
Stato di conservazione: Discreto, ma giunti e letti stilati.
PP Visibili: 3

Definizione:
Edificio civile in via Archetto della Rocca Vecchia, 6-8.

Descrizione:
Edifico civile posto tra via Rocca Vecchia e via Archetto della Rocca Vecchia.
Conserva murature medievali su due dei prospetti visibili, ma non si registra la presenza di nessuna apertura originaria fatta eccezione per una finestra sul prospetto Ovest (PP3) della quale però si conservano solo gli stipiti.
La muratura su questo lato (PP3) si presenta però molto più restaurata, di difficile lettura e visibile solo da una notevole distanza; per questi motivi non è stata analizzata. Solo all'ultimo piano si conservano resti murari compatibili con le murature di PP1 e PP2.

Prospetto Particolare 1



Informazioni generali:

Orientamento: Est
Altezza (sx): 3.6
Altezza (c): 4.2
Altezza (dx): 4.9
Piani: 2
Piani medievali: 2
Fasi: 3
Fasi medievali: 1
% stratigrafia: 90.0
% stratigrafia medievale: 75.0
Complessità stratigrafica: 1
Restauro giunti e letti: Sì
Affidabilità: 1
Aree intonacate: No

Murature medievali:

Posa in opera:
corsi orizzontali e paralleli
Lavorazione:
pietre sbozzate a squadro
conci squadrati
conci squadrati ***(A)***
Finitura:
spianata
spianata ***(A)***

Note:

Il prospetto si imposta su un piccolo affioramento di tufo e conserva murature medievali nella porzione sinistra del paramento.

Piano 1

Materiali:

Tufo (fase 1)

Piano 2

Materiali:

Tufo (fase 1)

Prospetto Particolare 2



Informazioni generali:

Orientamento: Nord
Altezza (sx): 4.9
Altezza (dx): 5.1
Piani: 2
Piani medievali: 2
Fasi: 4
Fasi medievali: 1
% stratigrafia: 90.0
% stratigrafia medievale: 45.0
Complessità stratigrafica: 1
Restauro giunti e letti: Sì
Affidabilità: 1
Aree intonacate: No

Murature medievali:

Posa in opera:
corsi orizzontali e paralleli
Lavorazione:
pietre sbozzate a squadro
conci squadrati
conci squadrati ***(A)***
Finitura:
spianata
spianata ***(A)***

Note:

Il prospetto conserva tracce di una apertura nella parte sinistra del paramento.

Piano 1

Materiali:

Tufo (fase 1)

DX:

Fasi: 1
Apertura: Portalino

Note:

Presso l'angolata destra si notano i resti dello stipite destro di una apertura, forse un portalino, tamponata in fase 2, parzialmente coperto da una grondaia,

ma in fase con la muratura.

Piano 2

Materiali:
Tufo (fase 1)

Complesso Architettonico 9

Informazioni generali:
Sito: 10205
Sigla: SRN
Funzione originaria: Residenziale
Funzione attuale: Residenziale

Definizione:
Isolato urbano posto tra via del Lato e via dei Merli.

Descrizione:
Isolato urbano di forma irregolare posto tra via del Lato e via dei Merli con sviluppo Sud-Est/Nord-Ovest.
Il complesso si trova al limite Nord-Est dell'abitato di Sorano presso la porta dei Merli.
Lo stato di conservazione è scarso e presenta tracce di murature medievali solo su due corpi di fabbrica mentre gli altri sono ristrutturati.

Conservazione:
scarso

Corpo di Fabbrica 1



Informazioni generali:
Sito: 10205
CA: 9
Foglio catastale: 120
Particella: 187
Sigla: SRN
Tipologia: Militare, civile
Specificare: Abitazione
Funzione originaria: Militare, residenziale
Funzione attuale: Residenziale
Stato di conservazione: Discreto
PP Visibili: 2

Definizione:
Isolato urbano posto tra via del Lato e via dei Merli.

Descrizione:
Edificio civile, compreso tra via dei Merli e via del Lato, con ingresso su quest'ultima al civico 2.

La localizzazione a Nord-Est del sito, affacciato sul fosso del Ghetto (Fiume Lente), farebbe pensare ad una possibile posizione lungo le mura perimetrali dell'abitato e quindi ad una doppia funzione militare e civile.
Conserva tracce di murature medievali solo sul prospetto Nord-Est (PP1), compromesso comunque da interventi successivi per la realizzazione di scarpa, contrafforte e finestre.
Sul prospetto Sud-Ovest si notano tre corsi non integri, forse appartenenti all'originaria struttura medievale sebbene non sia possibile stabilirlo con certezza a causa dei numerosi interventi successivi.

Prospetto Particolare 1



Informazioni generali:
Orientamento: Nord-Est
Altezza (sx): 13.3
Altezza (c): 14.4
Altezza (dx): 13.9
Piani: 5
Piani medievali: 5
Fasi: 6
Fasi medievali: 1
% stratigrafia: 98.0
% stratigrafia medievale: 35.0
Complessità stratigrafica: 1
Restauro giunti e letti: No
Affidabilità: 1
Aree intonacate: No

Murature medievali:
Posa in opera:
corsi orizzontali e paralleli
Lavorazione:
conci squadrati
conci squadrati ***(A)***
Finitura:
spianata
spianata ***(A)***

Note:
Il piano 1 e 2 non sono visibili a causa della presenza di una scarpa realizzata in epoca post-medievale.
Il piano 5 è poco visibile per l'altezza troppo elevata e non è chiaro se sia attribuibile al periodo medievale.
Non si conservano aperture medievali e si registrano interventi successivi per l'apertura di finestre, della scarpa e del contrafforte.
Anche la buca pontaia al piano 3 sembra essere tagliata in epoca successiva.

Piano 1

Note:
Non sono visibili murature medievali per la presenza di una scarpa addossata in epoca post-medievale.

Piano 2

Note:
Non sono visibili murature medievali per la presenza di una scarpa addossata in epoca post-medievale.

Piano 3

Materiali:
Tufo giallo (fase 1)

Piano 4

Materiali:
Tufo giallo (fase 1)

Piano 5

Materiali:
Tufo giallo (fase 1)

Corpo di Fabbrica 2



Informazioni generali:
Sito: 10205
CA: 9
Foglio catastale: 120
Particella: 181
Sigla: SRN
Tipologia: Civile
Specificare: Abitazione
Funzione originaria: Residenziale
Funzione attuale: Residenziale
Stato di conservazione: Discreto
PP Visibili: 2

Definizione:
Edificio civile in via del Lato, 2-4-8

Descrizione:
Edificio civile posto tra via del Cotone e via del Lato con ingresso su quest'ultima.
Conserva murature medievali solo sul prospetto Sud-Ovest (PP1), mentre gli altri sono obliterati costruzioni posteriori.

Prospetto Particolare 1



Informazioni generali:
Orientamento: Sud-Ovest
Altezza (sx): 5.81
Altezza (c): 5.29
Altezza (dx): 6.57
Piani: 2
Piani medievali: 2
Fasi: 5
Fasi medievali: 1
% stratigrafia: 80.0
% stratigrafia medievale: 40.0
Complessità stratigrafica: 1
Restauro giunti e letti: Sì
Affidabilità: 2
Aree intonacate: Sì

Murature medievali:
Posa in opera:
corsi orizzontali e paralleli
Lavorazione:
conci squadrati
conci squadrati ***(A)***
Finitura:
spianata
spianata ***(A)***

Note:
Il prospetto è compromesso al piano 1 dall'apertura di porte moderne anche se conserva comunque tracce di aperture medievali.

Piano 1

Materiali:
Tufo giallo chiaro (fase 1)

DX:
Fasi: 1
Apertura: Portalino

Note:
Lo stato di conservazione del portalino è pessimo a causa della realizzazione di una nuova apertura. Conserva solo parte dello stipi destro e il primo concio dell'arco.

Piano 2

Materiali:
Tufo giallo chiaro (fase 1)

CDX:
Fasi: 1
Apertura: Finestra
Intradosso: A sesto ribassato
Estradosso: A sesto ribassato

Note:
La finestra conserva solo lo stipite destro, il concio di imposta dell'arco e i primi tre della ghiera dell'arco.

Complesso Architettonico 10

Informazioni generali:
Sito: 10205
Sigla: SRN
Funzione originaria: Residenziale
Funzione attuale: Residenziale

Definizione:
Isolato urbano compreso tra via del Merli e via del Casalino.

Descrizione:
Isolato urbano compreso tra via del Merli e via del Casalino posto a Nord-Est dell'abitato.
Conserva solo un corpo di fabbrica, situato a Nord-Ovest del complesso architettonico, con murature medievali su due prospetti (Sud-Ovest e Nord-Est).

Conservazione:
Mediocre.

Corpo di Fabbrica 1

Informazioni generali:
Sito: 10205
CA: 10
Foglio catastale: 120
Particella: 306
Sigla: SRN
Tipologia: Civile
Specificare: Abitazione
Funzione originaria: Residenziale
Funzione attuale: Residenziale
Stato di conservazione: Discreto
PP Visibili: 2

Definizione:
Edificio civile in via dei Merli, 16.

Descrizione:
Edificio civile posto nella parte più occidentale del complesso architettonico con accesso da via dei Merli, 16.
Conserva resti di murature medievali nei due prospetti visibili Sud-Ovest (PP1) e Nord-Est (PP2), entrambi con tracce di spioventi.
Il corpo di fabbrica è indicato nel catasto con una particella che presenta una forma poligonale; solo la sua porzione orientale, di forma rettangolare presenta murature medievali su i due prospetti visibili, mentre è posteriore la parte occidentale, ad essa addossata in un momento successivo.
A supporto dell'ipotesi che in origine il corpo di fabbrica avesse una forma rettangolare è la presenza di un tratto di muratura perpendicolare al PP2 visibile all'interno della cantina dell'adiacente n° 22 di via dei Merli.

Osservazioni:
La particella catastale di riferimento è probabilmente il risultato dell'unione di due corpi di fabbrica.

Prospetto Particolare 1



Informazioni generali:
Orientamento: Sud-Ovest
Altezza (sx): 6.1
Altezza (c): 5.5
Altezza (dx): 4.8
Piani: 2
Piani medievali: 2
Fasi: 5
Fasi medievali: 1
% stratigrafia: 100.0
% stratigrafia medievale: 40.0
Complessità stratigrafica: 1
Restauro giunti e letti: Sì
Affidabilità: 2
Aree intonacate: No

Murature medievali:
Posa in opera:
corsi orizzontali e paralleli
Lavorazione:
conci squadrati
Finitura:
spianata

Piano 1

Materiali:
Tufo giallo chiaro (fase 1)

Piano 2

Materiali:
Tufo giallo chiaro (fase 1)

Prospetto Particolare 2



Informazioni generali:
Orientamento: Nord-Est
Altezza (sx): 12.6
Altezza (c): 11.6
Altezza (dx): 11.2
Piani: 4
Piani medievali: 3
Fasi: 5
Fasi medievali: 1
% stratigrafia: 100.0
% stratigrafia medievale: 70.0
Complessità stratigrafica: 1
Restauro giunti e letti: Sì
Affidabilità: 2
Aree intonacate: No

Murature medievali:
Posa in opera:
corsi orizzontali e paralleli
Lavorazione:
conci squadrati
conci squadrati ***(A)***
Finitura:
spianata
spianata ***(A)***

Note:
In corrispondenza del piano 2 si registra la presenza di un concio della ghiera di un arco a tutto sesto con imposta triangolare.
A sinistra si trova probabilmente un'altra finestra di cui si conservano però solo alcuni conci degli stipiti.

Piano 1

Materiali:
Tufo giallo (fase 1)

Piano 2

Materiali:
Tufo giallo (fase 1)

SX:
Fasi: 1
Apertura: Finestra

MDX:
Fasi: 1
Apertura: Finestra
Estradosso: A tutto sesto

Note:
Le due aperture sono compromesse da interventi successivi e difficilmente leggibili.

Piano 3

Materiali:
Tufo giallo (fase 1)

Complesso Architettonico 11

Informazioni generali:
Sito: 10205
Sigla: SRN
Funzione originaria: Residenziale
Funzione attuale: Residenziale

Definizione:
Isolato urbano compreso tra via del Borgo e il fossato ai limiti Sud-Ovest dell'abitato.

Descrizione:
Isolato urbano compreso tra via del Borgo e il fossato ai limiti Sud-Ovest dell'abitato.
La posizione topografica del complesso architettonico, prospiciente il fossato, farebbe pensare ad una funzione militare - difensiva oltre che abitativa, come indicherebbe la muratura continua tra le due particelle catastali 390 e 391.
Conserva tre corpi di fabbrica con resti di murature medievali: due in via del Borgo (CF1 e CF3), l'altro lungo il fossato (CF2) che presenta una porzione molto ridotta e pesantemente restaurata.
A causa di interventi successivi che hanno interessato la ricostruzione dell'angolata, non è chiaro il rapporto tra CF1 e CF2; la continuità della muratura nel tratto lungo il fossato tra le particelle catastali 390 e 391 farebbe pensare che si tratti di un unico corpo di fabbrica con funzione militare - difensiva (CF2) sul quale è stato costruito un edificio civile (CF1).

Conservazione:
Buono.

Corpo di Fabbrica 1



Informazioni generali:
Sito: 10205
CA: 11
Foglio catastale: 120
Particella: 391
Sigla: SRN
Tipologia: Militare, civile
Specificare: Abitazione su mura
Funzione originaria: Militare - residenziale
Funzione attuale: Residenziale
Stato di conservazione: Mediocre
PP Visibili: 2

Definizione:
Edificio in via del Borgo.

Descrizione:
Edificio prospiciente via del Borgo che conserva parte di muratura medievale solo sul prospetto Est (PP1).
Al limite sinistro del prospetto si notano alcuni giunti allineati forse relativi all'angolata originaria più arretrata di quella attuale.
Sul lato Sud l'edificio si appoggia ai probabili resti di un tratto della cinta muraria. La localizzazione lungo il fossato farebbe pensare infatti ad una funzione anche difensiva della struttura; inoltre, dal momento che via del Borgo sbocca tutt'oggi in corrispondenza di un ponte, non si esclude che anche in origine quindi si trovasse una delle porte di accesso al borgo. Questa ipotesi è avvalorata dalla presenza dei resti di una porta nella fase post-medievale del PP1.

Prospetto Particolare 1



Informazioni generali:
Orientamento: Est
Altezza (sx): 4.95
Altezza (c): 6.6
Altezza (dx): 5.33
Piani: 2
Piani medievali: 2
Fasi: 5
Fasi medievali: 2
% stratigrafia: 80.0
% stratigrafia medievale: 20.0
Complessità stratigrafica: 3
Restauro giunti e letti: Parziale
Affidabilità: 2
Aree intonacate: No

Murature medievali:
Posa in opera:
corsi orizzontali e paralleli
Lavorazione:
conci squadrati
Finitura:
spianata

Note:
In basso a destra si conserva una porzione di paramento che mantiene corsi allineati con quelli della parte sinistra e lo stesso litotipo, ma non è chiaro se sia attribuibile ad una seconda fase medievale.
Nella parte centrale si notano alcuni conci dello stipite di una porta quasi interamente ricostruito in fase 3.
L'accesso a questa apertura si trova ad una quota superiore rispetto a quella attuale.
L'angolata sinistra è rimontata.

Piano 1

Materiali:
Tufo giallo-rossastro (fase 1)

Piano 2

Materiali:
Tufo giallo-rossastro (fase 1)

CSX:
Fasi: 1
Apertura: Finestra

Note:
L'apertura conserva solo gli stipiti; quello destro inoltre presenta tracce della riduzione della luce dell'apertura con l'aggiunta di due conci forse in fase 2.
La finestra è oggi tamponata.

Corpo di Fabbrica 2



Informazioni generali:
Sito: 10205
CA: 11
Foglio catastale: 120
Particella: 390 - 391
Sigla: SRN
Tipologia: Militare
Specificare: Mura di cinta
Funzione originaria: Militare
Funzione attuale: Spazio aperto
Stato di conservazione: Mediocre
PP Visibili: 2

Definizione:
Tratto di mura prospiciente il fossato a Ovest dell'abitato.

Descrizione:
Corpo di fabbrica prospiciente il fossato a Sud-Ovest dell'abitato e corrispondente alla parziale unione di due particelle catastali (390 e 391). Questo elemento insieme alla localizzazione topografica farebbe pensare ad una funzione funzione militare-difensiva e porterebbe a identificare la struttura come i resti di un breve tratto della cinta muraria che cingeva il borgo su questo lato. La struttura inoltre si ammorsava probabilmente ai conci aggettanti presenti nella porzione meridionale del CA3, situazione che si verifica anche nel borgo di Castell'Azzara. Si conservano due prospetti: quello Nord (PP2) di esigue dimensioni, quello Sud (PP1) presenta sul lato destro (all'interno della particella 391) una pesante stilatura a cemento di giunti e letti, ma è comunque ben riconoscibile la continuità di muratura con il lato sinistro non restaurato (particella 390).

Prospetto Particolare 1



Informazioni generali:
Orientamento: Sud
Altezza (sx): non rilevabile
Altezza (c): non rilevabile
Altezza (dx): non rilevabile
Piani: 1
Piani medievali: 1
Fasi: 2
Fasi medievali: 1
% stratigrafia: 90.0
% stratigrafia medievale: 70.0
Complessità stratigrafica: 1
Restauro giunti e letti: Parziale
Affidabilità: 3
Aree intonacate: No

Murature medievali:
Posa in opera:
corsi orizzontali e paralleli
Lavorazione:
pietre sbozzate a squadro

Finitura:
regolarizzata
spianata

Piano 1

Materiali:
Tufo giallo (fase 1

Piano 2

Materiali:
Tufo giallo (fase 1)

Prospetto Particolare 2

Informazioni generali:
Orientamento: Nord
Altezza (sx): 3.0
Altezza (c): 0.7
Altezza (dx): 2.0
Piani: 1
Piani medievali: 1
Fasi: 2
Fasi medievali: 1
% stratigrafia: 80.0
% stratigrafia medievale: 70.0
Complessità stratigrafica: 1
Restauro giunti e letti: Parziale
Affidabilità: 3
Aree intonacate: Sì

Murature medievali:
Posa in opera:
corsi orizzontali e paralleli
Lavorazione:
pietre sbozzate a squadro
Finitura:
regolarizzata
spianata

Piano 1

Materiali:
Tufo giallo (fase 1)

Corpo di Fabbrica 3

Informazioni generali:
Sito: 10205
CA: 11
Foglio catastale: 120
Particella: 385
Sigla: SRN
Tipologia: Civile
Specificare: Abitazione
Funzione originaria: Residenziale
Funzione attuale: Residenziale
Stato di conservazione: Mediocre
PP Visibili: 4

Definizione:
Edificio civile in via del Borgo, 46-52.

Descrizione:
Edificio civile posto in via del Borgo, 46-52.
La struttura conserva tracce di murature medievali solo sul prospetto Nord (PP1).
I prospetti Est e Sud sono ricostruiti, mentre il prospetto Ovest è in pessimo stato di conservazione.
Sul PP1 si notano numerosi interventi moderni tra i quali la realizzazione di tre aperture e una scala post-medievale.

Prospetto Particolare 1



Informazioni generali:
Orientamento: Nord
Altezza (sx): 4.11
Altezza (c): 9.73
Altezza (dx): 10.12
Piani: 3
Piani medievali: 3
Fasi: 4
Fasi medievali: 1
% stratigrafia: 80.0
% stratigrafia medievale: 40.0
Complessità stratigrafica: 1
Restauro giunti e letti: Sì
Affidabilità: 2
Aree intonacate: No

Murature medievali:
Posa in opera:
corsi orizzontali e paralleli
Lavorazione:
pietre sbozzate a squadro
conci squadrati
conci squadrati ***(A)***
Finitura:
spianata
spianata ***(A)***

Note:
Il paramento medievale non presenta aperture originarie.
Il materiale è costituito da tufo giallo che in facciata si presenta grigio.
L'ingresso attuale corrisponde ad una apertura pre-

cedente ad arco relativa alla fase 2 (post-medievale) così come l'apertura a centro-destra tamponata in fase 4.

Piano 1

Note:
Non si conservano murature medievali.

Piano 2

Informazioni generali:
Buca pontaia

Materiali:
Tufo giallo (fase 1)

Note:
Non ci sono aperture medievali. A medio-destra si nota la presenza di un taglio di forma sub-poligonale, realizzato in epoca post-medievale, per l'asportazione di un oggetto non meglio identificabile.

Piano 3

Materiali:
Tufo giallo (fase 1)

Note:
Si nota la presenza di una buca pontaia tamponata all'estrema destra del prospetto.

Complesso Architettonico 12

Informazioni generali:
Sito: 10205
Sigla: SRN
Funzione originaria: Residenziale
Funzione attuale: Residenziale

Definizione:
Isolato urbano compreso tra via della fontanella, via del Borgo e via delle Ripe.

Descrizione:
Isolato urbano compreso tra via della fontanella, via del Borgo e via delle Ripe.
Presenta passaggi coperti ed è costituito da diversi corpi di fabbrica di cui due con murature medievali.
Lo stato di conservazione delle murature medievali non va oltre il mediocre.
Conserva l'originaria funzione residenziale.

Conservazione:
Mediocre.

Corpo di Fabbrica 1

Informazioni generali:
Sito: 10205
CA: 12
Foglio catastale: 120
Particella: 252
Sigla: SRN
Tipologia: Civile
Specificare: Abitazione
Funzione originaria: Residenziale
Funzione attuale: Residenziale
Stato di conservazione: Mediocre
PP Visibili: 6

Definizione:
Isolato urbano compreso tra via della Fontanella, via del Borgo e via delle Ripe.

Descrizione:
Edificio civile tra via delle Ripe e via della Fontanella Vecchia attualmente allo stato di rudere.
Conserva murature medievali in via delle Ripe sul prospetto Nord-Est (PP1) e, meno leggibili, sul prospetto Sud.
Presenta aperture originarie al piano 1 e al piano 2 del PP1; la prima tamponata e riadattata per l'attuale apertura più piccola, la seconda è tamponata.
Giunti allineati si notano alla sinistra dell'apertura al piano 2, sul limite della muratura medievale, e potrebbero corrispondere a una seconda finestra.

Prospetto Particolare 1



Informazioni generali:
Orientamento: Nord-Est
Altezza (sx): 6.2
Altezza (c): 7.1
Altezza (dx): 6.6
Piani: 2
Piani medievali: 2
Fasi: 6
Fasi medievali: 1
% stratigrafia: 85.0
% stratigrafia medievale: 45.0
Complessità stratigrafica: 2
Restauro giunti e letti: Parziale
Affidabilità: 1

Murature medievali:
Posa in opera:
corsi orizzontali e paralleli
Lavorazione:
conci squadrati
conci squadrati ***(A)***
Finitura:
spianata
spianata ***(A)***

Note:
L'angolata destra è interamente ricostruita, mentre la sinistra si conserva solo in basso.
Conserva resti di aperture medievali ai piani 1 e 2.

Piano 1

Materiali:
Tufo (fase 1)

MDX:
Fasi: 1, 2
Apertura: Portale
Intradosso: A sesto ribassato
Estradosso: A sesto ribassato

Note:
Il portale conserva solo la ghiera e lo stipite sinistro.
L'apertura è tamponata e all'interno vi è stata ricavata una porta.

Piano 2

Materiali:
Tufo (fase 1)

CDX:
Fasi: 1
Apertura: Finestra
Intradosso: Architrave
Estradosso: Architrave

Note:
L'apertura è tamponata.

Prospetto Particolare 2



Informazioni generali:
Orientamento: Sud
Altezza (sx): 6.6
Altezza (c): 6.54
Altezza (dx): 6.5
Piani: 3
Piani medievali: 2
Fasi: 6
Fasi medievali: 2
% stratigrafia: 90.0
% stratigrafia medievale: 30.0
Complessità stratigrafica: 2
Restauro giunti e letti: Sì
Affidabilità: 1
Aree intonacate: No

Murature medievali:
Posa in opera:
corsi orizzontali e paralleli
Lavorazione:
conci squadrati
Finitura:
spianata

Note:
il prospetto presenta due fasi medievali di cui la pri-

ma, al centro, in conci di tufo giallo, e la seconda, nella parte medio-destra, per lo più in conci di tufo rossastro.

Piano 1

Materiali:
Tufo (fase 1 e 2)

Piano 2

Materiali:
Tufo (fase 1 e 2)

MDX:
Fasi: 2
Apertura: Finestra

Note:
La finestra conserva entrambi gli stipiti, ma non la copertura originaria che oggi presenta un architrave ligneo inserito in una muratura in laterizi.

Corpo di Fabbrica 2



Informazioni generali:
Sito: 10205
CA: 12
Foglio catastale: 120
Particella: 378
Sigla: SRN
Tipologia: Civile
Specificare: Abitazione
Funzione originaria: Residenziale
Funzione attuale: Residenziale
Stato di conservazione: Mediocre
PP Visibili: 4

Definizione:
Edificio civile in via del Borgo, 3.

Descrizione:
Il corpo di fabbrica, posto nella porzione coperta di via del Borgo, conserva murature medievali nella parte inferiore del prospetto Sud (PP1).
Resti di un arco si conservano nel primo tratto, con andamento diverso, del prospetto Ovest, ma si presenta attualmente tamponato e riadattato per l'apertura di una finestra in laterizi, nonché inserito in una muratura stilata e intonacata di difficile lettura.

Osservazioni:
Davanti al PP1, in un altro corpo di fabbrica dello stesso complesso architettonico (particella 379) si conserva un brano di muratura di pochi corsi compreso tra il rifacimento dell'angolata a sinistra e l'arco del sottopasso a destra. Presenta giunti e letti molto larghi e un taglio di forma rettangolare non regolare nella parte sommitale.

Prospetto Particolare 1



Informazioni generali:
Orientamento: Sud
Altezza (sx): 3.7
Altezza (c): 3.7
Altezza (dx): 3.5
Piani: 1
Piani medievali: 1
Fasi: 3
Fasi medievali: 1
% stratigrafia: 85.0
% stratigrafia medievale: 45.0
Complessità stratigrafica: 1
Restauro giunti e letti: Sì
Affidabilità: 1
Aree intonacate: No

Murature medievali:
Posa in opera:
corsi orizzontali e paralleli
Lavorazione:
conci squadrati
Finitura:
regolarizzati

Note:
La muratura medievale si conserva nella parte inferiore.
Non si conservano aperture medievali.

Piano 1

Materiali:
Tufo (fase 1)

Complesso Architettonico 13

Informazioni generali:
Sito: 10205
Sigla: SRN
Funzione originaria: Religiosa - residenziale
Funzione attuale: Residenziale

Definizione:
Isolato urbano tra via del Borgo e via del Cimitorio.

Descrizione:
Isolato urbano posto tra via del Borgo e via del Cimitorio comprendente il piccolo oratorio della Madonna del Borgo.
La presenza di questo piccolo edificio religioso all'interno di un complesso abitativo fa pensare ad una doppia funzione civile e religiosa.
Conserva resti di murature medievali in un solo corpo di fabbrica.

Conservazione:
Scarso

Corpo di Fabbrica 1



Informazioni generali:
Sito: 10205
CA: 13
Foglio catastale: 120
Particella: 267
Tipologia: Religiosa, civile
Specificare: Annesso cappella - abitazione
Funzione originaria: Religiosa
Funzione attuale: Residenziale
Stato di conservazione: Buono
PP Visibili: 4

Definizione:
Edificio civile in via del Borgo, 19.

Descrizione:
Edificio civile posto in via del Borgo, 19.
Conserva tracce di murature medievali sui prospetti Ovest (PP1) e Nord (PP2).
I due prospetti presentano aperture con una tipologia ad arco con doppia ghiera che non trova altri esemplari nel borgo di Sorano.
La localizzazione presso la vicina cappella della Madonna del Borgo farebbe pensare ad una struttura annessa con funzione religiosa.
Le decorazioni con simboli geometrici presenti su uno degli archi (nel PP2) non trovano riscontro nel borgo. L'edificio è oggi adibito ad uso residenziale.
Sul lato Sud gli si addossa un edificio post-medievale.
Si registrano numerosi interventi successivi su entrambi i prospetti.

Prospetto Particolare 1



Informazioni generali:
Orientamento: Ovest
Altezza (sx): 5.76
Altezza (c): 6.3
Altezza (dx): 6.27
Piani: 2
Piani medievali: 2
Fasi: 5
Fasi medievali: 1
% stratigrafia: 100.0
% stratigrafia medievale: 45.0
Complessità stratigrafica: 1
Restauro giunti e letti: Sì
Affidabilità: 3
Aree intonacate: No

Murature medievali:
Posa in opera:
corsi orizzontali e paralleli
Lavorazione:
pietre sbozzate a squadro
pietre sbozzate a squadro ***(A)***
conci squadrati
conci squadrati ***(A)***
Finitura:
spianata
spianata ***(A)***

Note:

Il prospetto conserva tracce di muratura medievale solo nella metà superiore del paramento.
L'angolata sinistra è interamente ricostruita, sembra in due fasi e l'angolata destra è compromessa nella parte bassa dall'aggancio con un altro corpo di fabbrica.
Si registra la presenza di interventi successivi come il rifacimento del tetto e l'apertura di porte e finestre.

Piano 1

Materiali:
Tufo giallo (fase 1)

Piano 2

Materiali:
Tufo giallo (fase 1)

C:
Fasi: 1, 2, 3, 4, 5
Apertura: Finestra
Intradosso: A tutto sesto
Estradosso: A tutto sesto

Note:
La copertura della finestra è costituita da due archi a tutto sesto sovrapposti di cui quello più interno leggermente sottosquadro.
La tipologia non trova confronti nel borgo di Sorano, ma sembra essere in fase con la muratura.

Prospetto Particolare 2



Informazioni generali:
Orientamento: Nord
Altezza (sx): 6.1
Altezza (c): 5.8
Altezza (dx): 5.8
Piani: 2
Piani medievali: 2
Fasi: 7
Fasi medievali: 1
Complessità stratigrafica: 1
Restauro giunti e letti: Sì
Affidabilità: 3
Aree intonacate: No

Murature medievali:
Posa in opera:
corsi orizzontali e paralleli
Lavorazione:
pietre sbozzate a squadro
conci squadrati
Finitura:
spianata

Note:
Il prospetto presenta tracce di muratura medievale nella parte bassa e centrale.
Le angolate sono interamente ricostruite.
Dell'apertura medievale si conserva solo lo stipite destro e due terzi della ghiera dell'arco, mentre lo stipite sinistro e i primi due conci della ghiera interna e l'ultimo di quella esterna sono reinseriti.
L'apertura è oggi tamponata.
Il tetto è stato ricostruito.
Alla fase 3 (post-medievale) si attribuisce anche la realizzazione di una piccola finestra in alto a destra.

Piano 1

Materiali:
Tufo giallo (fase 1)

MSX:
Fasi: 1, 2, 3
Apertura: Portale
Intradosso: A tutto sesto
Estradosso: A tutto sesto

Note:
La copertura del portale è costituita da due archi a tutto sesto concentrici dei quali quello interno leggermente sottosquadro.
Un arco simile si trova solo nell'adiacente PP1.
Il quarto e quinto concio da destra della ghiera esterna presentano una decorazione graffita a motivi geometrici così come alcuni conci della ghiera interna (dal primo al quinto da destra).

Piano 2

Materiali:
Tufo giallo (fase 1)

Complesso Architettonico 14

Informazioni generali:
Sito: 10205
Sigla: SRN
Funzione originaria: Residenziale
Funzione attuale: Residenziale

Definizione:
Isolato urbano in via del Borgo.

Descrizione:
Isolato urbano posto in via del Borgo, a Ovest dell'abitato di Sorano.
Conserva tracce di muratura medievale solo nel corpo di fabbrica più settentrionale.
La funzione residenziale attuale mantiene quella originaria.

Conservazione:
Mediocre.

Corpo di Fabbrica 1

Informazioni generali:
Sito: 10205
CA: 14
Foglio catastale: 120
Particella: 256
Sigla: SRN
Tipologia: Civile
Specificare: Abitazione
Funzione originaria: Residenziale
Funzione attuale: Residenziale
Stato di conservazione: Buono
PP Visibili: 3

Definizione:
Edificio civile in via del Borgo, 10.

Descrizione:
Edificio civile posto in via del Borgo, 10.
La struttura ha forma rettangolare e conserva tracce di muratura medievale nel prospetto orientale (PP1) sul quale sono comunque presenti interventi costruttivi successivi.

Prospetto Particolare 1



Informazioni generali:
Orientamento: Est
Altezza (sx): 6.25
Altezza (c): 6.63
Altezza (dx): 2.28
Piani: 2
Piani medievali: 2
Fasi: 3
Fasi medievali: 2
% stratigrafia: 100.0
% stratigrafia medievale: 25.0
Complessità stratigrafica: 1
Restauro giunti e letti: Sì
Affidabilità: 2
Aree intonacate: No

Murature medievali:
Posa in opera:
corsi orizzontali e paralleli
Lavorazione:
conci squadrati
conci squadrati ***(A)***
Finitura:
spianata
spianata ***(A)***

Note:
Il prospetto conserva resti di muratura medievale solo nella porzione sinistra del paramento; tutta la parte centrale e destra è ricostruita.
Si individuano due fasi medievali, in particolare:
Fase 1: primo edificio ad un piano del quale si conserva il tetto a spiovente.
Fase 2: rialzamento della fase 1.

Piano 1

Materiali:
Tufo giallo (fasi 1, 2)

Piano 2

Materiali:
Tufo giallo (fasi 1, 2)

Complesso Architettonico 15

Informazioni generali:
Sito: 10205
Sigla: SRN
Funzione originaria: Residenziale
Funzione attuale: Residenziale

Definizione:
Isolato urbano tra via del Borgo, via del Cimitorio e piazza Padella.

Descrizione:
Isolato urbano posto tra via del Borgo, via del Cimitorio dietro la piccola cappella della Madonna del Borgo.
Il complesso conserva tracce di murature medievali solo su un corpo di fabbrica.
L'attuale funzione abitativa mantiene quella originaria.

Conservazione:
Scarso

Corpo di Fabbrica 1

Informazioni generali:
Sito: 10205
CA: 15
Foglio catastale: 120
Particella: 271
Sigla: SRN
Specificare: Abitazione
Funzione originaria: Residenziale
Funzione attuale: Residenziale
Stato di conservazione: Scarso
PP Visibili: 4

Definizione:
Edificio civile in via del Borgo, 23 sede dell'"Ottava Rima".

Descrizione:
Edificio civile posto in via del Borgo, 23.
La struttura ha forma poligonale irregolare, forse da attribuire al risultato dell'unione di più corpi di fabbrica, e conserva resti di murature medievali solo sul prospetto meridionale (PP1).
L'edificio si trova dietro la cappella della Madonna del Borgo, ma è distinto da esso.
A Est sembra addossarglisi un altro corpo di fabbrica, ma non è chiaramente leggibile a causa della posizione in un vicolo molto stretto.

Prospetto Particolare 1



Informazioni generali:
Orientamento: Sud
Altezza (sx): 10.0
Altezza (c): 9.18
Altezza (dx): 6.58
Piani: 3
Piani medievali: 2
Fasi: 5
Fasi medievali: 1
% stratigrafia: 100.0
% stratigrafia medievale: 60.0
Complessità stratigrafica: 1
Restauro giunti e letti: Parziale
Affidabilità: 1
Aree intonacate: No

Murature medievali:
Posa in opera:
corsi orizzontali e paralleli
Lavorazione:
conci squadrati
conci squadrati ***(A)***
Finitura:
spianata
spianata ***(A)***

Note:
Il prospetto non presenta aperture medievali.
La struttura è stata rialzata di un piano in epoca post-medievale e poggia direttamente su un affioramento di tufo regolarizzato.
La parte bassa dell'angolata sinistra è rimontata.
La porzione destra del paramento non è visibile chiaramente a causa della distanza troppo ravvicinata.

Piano 1

Materiali:
Tufo giallo (fase 1)

Piano 2

Materiali:
Tufo giallo (fase 1)

Complesso Architettonico 16

Informazioni generali:
Sito: 10205
Sigla: SRN
Funzione originaria: Militare
Funzione attuale: Spazio aperto

Definizione:
Area aperta situata nella porzione orientale dell'abitato tra via del Casalino e il fosso del Ghetto.

Descrizione:
Area aperta situata nella porzione orientale dell'abitato tra via del Casalino e il fosso del Ghetto che conserva resti della probabile cinta muraria (CF1) in uno scarso stato di conservazione.
Il complesso non è oggi chiaramente identificabile topograficamente poiché corrisponde ad uno spazio aperto di raccordo tra due piani posti a quote diverse.

Stato di conservazione:
Scarso

Osservazioni:
Il complesso comprende due corpi di fabbrica che non possono essere messi in relazione tra loro.
Poiché si trovano topograficamente nella stessa area si è deciso comunque di inserirli in uno stesso complesso architettonico.

Corpo di Fabbrica 1

Informazioni generali:
Sito: 10205
CA: 16
Foglio catastale: 120
Particella: -
Sigla: SRN
Tipologia: Militare
Specificare: Mura urbiche
Funzione originaria: Cinta muraria
Funzione attuale: Rudere
Stato di conservazione: Mediocre
PP Visibili: 2

Definizione:
Probabile tratto di cinta muraria sul fosso del Ghetto (via del Casalino).

Descrizione:
Setto murario orientato Nord/Sud, edificato sul limite della scarpata del fosso del Ghetto.
Del corpo di fabbrica è osservabile il prospetto Ovest interno, mentre quello esterno è visibile a una certa distanza dalla sommità del fosso.
I paramenti di entrambi i prospetti appartengono a due diverse fasi di cui almeno la prima medievale.
Altri interventi, successivi ad entrambe, sono riconoscibili nel taglio di due feritoie strombate, di una finestra e una porta attualmente tamponate.
Il paramento di fase 1 è visibile per la maggior parte sul PP2 laddove fodera della roccia fino ad una quota più bassa.
Ancora sul prospetto esterno è visibile un incavo orizzontale in rottura forse per l'ancoraggio di un tetto o un apparato sporgente.

Prospetto Particolare 1



Informazioni generali:
Orientamento: Ovest
Altezza (sx): 3.8
Altezza (c): 4.8
Altezza (dx): 6.0
Piani: 2
Piani medievali: 1
Fasi: 5
Fasi medievali: 1
% stratigrafia: 100.0
% stratigrafia medievale: 40.0
Complessità stratigrafica: 1
Restauro giunti e letti: No
Affidabilità: 3
Aree intonacate: No

Murature medievali:
Posa in opera:
corsi orizzontali e paralleli
Lavorazione:
conci squadrati
Finitura:
spianata

Note:
Il prospetto conserva pochi conci, in basso a sinistra, relativi alla fase 1 del PP2.

Piano 1

Materiali:
Tufo (fase 1)

Prospetto Particolare 2



Informazioni generali:
Orientamento: Est
Altezza (sx): non rilevabile
Altezza (c): non rilevabile
Altezza (dx): non rilevabile
Piani: 2
Piani medievali: 1
Fasi: 4
Fasi medievali: 1
% stratigrafia: 70.0
% stratigrafia medievale: 25.0
Complessità stratigrafica: 1
Restauro giunti e letti: No
Affidabilità: 3
Aree intonacate: No

Murature medievali:
Posa in opera:
corsi orizzontali e paralleli
Lavorazione:
conci squadrati
Finitura:
regolarizzata

Note:
La superficie dei conci di fase 1 è estremamente degradata dagli agenti atmosferici.
Non è definibile con certezza se le fasi medievali siano più di una a causa della scarsa visibilità del prospetto visibile solo da una notevole distanza.
Non si conservano aperture.
Non è possibile rilevare le altezze perché il prospetto è inaccessibile.

Piano 1

Materiali:
Tufo giallo (fase 1)

Corpo di Fabbrica 2

Informazioni generali:
Sito: 10205
CA: 16
Foglio catastale: 120
Particella: 309
Sigla: SRN
Tipologia: Non definibile
Funzione originaria: Non definibile
Funzione attuale: Muro di retta - parapetto
Stato di conservazione: Scarso
PP Visibili: 1

Definizione:
Tratto di mura in fondo a via del Casalino.

Descrizione:
Setto murario conservato in modo molto parziale lungo via del Casalino.
Non è chiara la funzione originaria data anche la perpendicolarità della via che non tiene conto della morfologia del terreno; non sembra quindi far parte del circuito murario, ma piuttosto delimitare una via interna.
Il prospetto sembra tagliato sul lato destro verticalmente per l'inserimento di un arco ad esso perpendicolare.

Prospetto Particolare 1



Informazioni generali:
Orientamento: Nord
Altezza (sx): 5.2
Altezza (c): 5.0
Altezza (dx): 4.8
Piani: 2
Piani medievali: 1
Fasi: 4
Fasi medievali: 1
% stratigrafia: 98.0
% stratigrafia medievale: 45.0
Complessità stratigrafica: 1
Restauro giunti e letti: No
Affidabilità: 1
Aree intonacate: No

Murature medievali:
Posa in opera:
corsi orizzontali e paralleli
Lavorazione:
pietre sbozzate a squadro
Finitura:
spianata

Note:
Il prospetto presenta tracce di ricostruzioni successive.
Il paramento presenta una buca quadrata di grandi dimensioni con tutta probabilità ricavata in un secondo momento (post-medievale) grazie all'asportazione di un concio.

Piano 1

Materiali:
Tufo giallo (fase 1)



Sovana

Indicazioni bibliografiche: CAMMAROSANO, PASSERI 1976, p. 394, n. 61.7; CITTER 1995; COLLAVINI 1998, pp. 35, 52-54, 55n, 56-59, 67-68, 71, 80, 84, 95, 106, 112, 114, 119, 127, 142, 162-64,169, 171, 174, 189, 198, 210, 218n, 223, 231, 241, 259, 275, 279, 283, 286, 298, 300-301, 310, 312, 324, 331, 333, 348, 349n, 352, 359-62, 365, 367-71, 373, 375n, 384n, 398n, 402, 409, 411n, 434, 444n, 448-49, 451, 454-56, 465, 474, 479n, 497, 498n, 507, 511, 512n, 513n, 540n, 549n, 560-61, 566, 569-70, 574; CORRIDORI 2004, p. 115-124; KURZE 2001; Repertorio Farinelli, 48.04; Repetti 1833-1846, v. 5, p. 410-417, 705; v. 6S, p. 235-236.

SOVANA


N
S Benedetto
La Forfezza
CA_1
CA_2
CA_3
CA_4
CA_5
CA_6
CA_7
CA_8
CA_9
CA_10
CA_11
CA_12
Vicolo delle Mura
Pretorio
Falonia
Meters
0
30
60
120
180
240

Sovana
Sito 10206
Jacopo Fabbri

Informazioni generali:
Provincia: GR
Comune: Sorano
Località: Sovana
Sigla: SVN
12 Complessi Architettonici
14 Corpi di Fabbrica
21 Prospetti Particolari

Complesso Architettonico 1

Informazioni generali:
Sito: 10206
Sigla: SVN
Funzione originaria: Religiosa
Funzione attuale: Rudere

Definizione:
Complesso architettonico in piazza del Pretorio comprendente la chiesa di Santa Maria e di San Mamiliano.

Descrizione:
Complesso architettonico in piazza del Pretorio comprendente attualmente la chiesa di Santa Maria, la struttura di San Mamiliano, una loggia e altri edifici pubblici come il palazzo Bourbon del Monte.

Conservazione:
Mediocre. La chiesa di Santa Maria è ancora leggibile e non ci sono aree intonacate esterne come in San Mamiliano che però è stato recentemente intonacato all'interno. La struttura si conserva in stato di rudere ed è attualmente oggetto di restauri ancora in corso.

Corpo di Fabbrica 1

Informazioni generali:
Sito: 10206
CA: 1
Foglio catastale: 158
Particella: D
Sigla: SVN
Tipologia: Religiosa
Specificare: Chiesa
Funzione originaria: Religiosa
Funzione attuale: Religiosa
Stato di conservazione: Buono
PP Visibili: 2

Definizione:
Chiesa di Santa Maria

Descrizione:
Chiesa a pianta rettangolare a tre navate scandite da pilastri ottagonali. L'interno ha subito numerosi restauri e le pareti si presentano scialbate pur conservando a vista la tessitura muraria. La morfologia dei sei archi longitudinali non è omogenea: quelli del presbiterio e i due adiacenti hanno sezione poligonale (come pure i due trasversali corrispondenti), mentre gli altri, che pure hanno doppia ghiera, sono a sezione quadrangolare. Sia la navata centrale, sia le laterali sono state rialzate sopra una precedente copertura a capanna (la navata centrale appare ora più alta di quelle laterali). Sul lato Sud sono stati addossati altri corpi di fabbrica, al lato Est il Palazzo Bourbon. L'esterno dell'abside ha attualmente un profilo mistilineo, ma la parte a sezione circolare sembra uno degli interventi più recenti. Il campanile è a vela nella parte absidale. L'accesso attuale è sul lato Nord attraverso un portale reinserito con arco a sesto acuto su architrave. La facciata è stata inglobata dentro il palazzo e completamente sostituita, all'esterno, da una muratura continua visibile da un ambiente del palazzo stesso. La controfacciata presenta un arcone cieco con il fondo intonacato e moderno sul quale sembrano poggiare le pareti della navata centrale.

Prospetto Particolare 1



Informazioni generali:
Orientamento: Nord
Altezza (sx): 7.0
Altezza (c): 6.5
Altezza (dx): 6.6
Piani: 2
Piani medievali: 2
Fasi: 4
Fasi medievali: 2
% stratigrafia: 100.0
% stratigrafia medievale: 80.0
Complessità stratigrafica: 2
Restauro giunti e letti: Parziale
Affidabilità: 3
Aree intonacate: No

Murature medievali:
Posa in opera:
corsi orizzontali e paralleli
Lavorazione:
conci squadrati
conci squadrati ***(A)***
Finitura:
spianata
spianata ***(A)***

Note:
Il prospetto conserva due fasi medievali che riguardano sia il paramento che le aperture. Alla fase 1 si attribuisce gran parte della muratura e la parte inferiore di tutte le aperture tranne quella a medio-destra. Alla fase 2 appartiene il rialzamento, la copertura ad archi delle aperture e il portalino a medio-destra.

Piano 1

Materiali:
Tufo giallo (fase 1 e 2)

MSX:
Fasi: 1, 2, 3
Apertura: Portale

MDX:
Fasi: 2, 3
Apertura: Portalino
Intradosso: Piattabanda
Estradosso: Piattabanda

Note:
Il portale a medio-sinistra è stato modificato in fase 2 con una copertura a piattabanda; il tamponamento all'interno regge un affresco forse cinquecentesco.

Piano 2

Materiali:
Tufo giallo (fase 1 e 2)

SX:
Fasi: 1
Apertura: Finestra

C:
Fasi: 1
Apertura: Finestra

DX:
Fasi: 1
Apertura: Finestra

Note:
I coronamenti delle finestre sono tutti reinseriti. Forse l'apertura a sinistra si trova alla quota originaria, le altre sono ampliate verso l'alto in fase 2. In fase 2 tutte le aperture sono state modificate con una copertura ad arco a tutto sesto sia nell'intradosso che nell'estradosso. Le finestre sono tutte strombate (più ampie all'interno). L'apertura destra ha probabilmente una strombatura doppia, non molto visibile a causa del tamponamento; raddoppiata verso l'alto come testimoniano le zeppe in laterizi presenti nell'estradosso.

Prospetto Particolare 2





Informazioni generali:
Orientamento: Sud-Ovest
Altezza (sx): 6.3
Altezza (c): 9.5
Altezza (dx): 7.5
Piani: 3
Piani medievali: 2
Fasi: 4
Fasi medievali: 1
% stratigrafia: 95.0
% stratigrafia medievale: 15.0
Complessità stratigrafica: 2
Restauro giunti e letti: Sì
Affidabilità: 1
Aree intonacate: Sì

Murature medievali:
Posa in opera:
corsi orizzontali e paralleli
Lavorazione:
conci squadrati
conci squadrati ***(A)***
Finitura:
spianata
spianata ***(A)***

Note:

Il prospetto ha subito un rialzamento del tetto in origine a capanna continua per tutte e tre le navate. Il profilo curvo della porzione destra è frutto di un intervento moderno. Sono presenti numerosi elementi di reimpiego in calcare nella parte bassa della fase 1, lacerti di muratura in tufo giallo si conservano nella parte sinistra. Le fasi successive vedono l'impiego prevalentemente di un litotipo più rossiccio. Non si conservano aperture medievali.

Piano 1

Materiali:
Tufo giallo (fase 1)

Piano 2

Materiali:
Tufo giallo (fase 1)

Corpo di Fabbrica 2



Informazioni generali:
Sito: 10206
CA: 1
Foglio catastale: 158
Particella: 123
Sigla: SVN
Tipologia: Religiosa
Specificare: Chiesa
Funzione originaria: Religiosa
Funzione attuale: Rudere restaurato
Stato di conservazione: Scarso
PP Visibili: 4

Definizione:
Chiesa di San Mamiliano

Osservazioni:
L'edificio è indicato oggi sul catasto come spazio aperto.

Descrizione:
Chiesa di San Mamiliano posta ad Est dell'abitato in piazza Pretorio. L'edificio è prospiciente la chiesa di Santa Maria ed è collegata ad essa oggi tramite un palazzo con loggiato (Palazzo Bourbon del Monte). La struttura, in corso di restauro, versa in stato di rudere tanto che il soffitto è crollato. L'interno è stato completamente intonacato, mentre l'esterno conserva ancora la muratura a vista. L'edificio è inglobato nella parte meridionale di una proprietà privata e non è visibile il prospetto Sud. L'orientamento è Ovest-Est, ma non si conserva la facciata originaria. Numerose sono le tracce di interventi costruttivi successivi.

Prospetto Particolare 1



Informazioni generali:
Orientamento: Nord
Altezza (sx): 8,5
Altezza (c): 8.3
Altezza (dx): 7.8
Piani: 3
Piani medievali: 2
Fasi: 7
Fasi medievali: 1
% stratigrafia: 95.0
% stratigrafia medievale: 55.0
Complessità stratigrafica: 2
Restauro giunti e letti: Parziale
Affidabilità: 2
Aree intonacate: Sì

Murature medievali:
Posa in opera:
corsi orizzontali e paralleli
Lavorazione:
conci squadrati ***(A)***
Finitura:
spianata ***(A)***

Note:
Il prospetto presenta numerose tracce di interventi costruttivi successivi. Tracce di intonaco si registrano per lo più sui tamponamenti. L'ultimo piano è ricostruito. Il prospetto è attraversato da due modanature poste su due livelli diversi; entrambe partono dal lato destro, ma non continuano fino al sinistro, anzi si allineano alla muratura.

Piano 1

Informazioni generali:
Buche pontaie
Modanatura

Materiali:
Tufo (fase 1)

MSX:
Fasi: 1
Apertura: Finestra

CSX:
Fasi: 1
Apertura: Finestra

Note:
La finestra a centro-sinistra ha l'architrave rimontato, è tamponata e il tamponamento è intonacato. A medio-sinistra si notano due limiti verticali dell'ampiezza di una finestra, ma non presenta né una copertura, né l'eventuale taglio per la sua asportazione ed è quindi difficile stabilirne la natura. Sono presenti due buche pontaie tamponate su due corsi diversi e una modanatura sul limite del piano.

Piano 2

Informazioni generali:
Modanatura

Materiali:
Tufo (fase 1)

Prospetto Particolare 2



Informazioni generali:
Orientamento: Nord
Altezza (sx): 7.18
Altezza (c): 7.1
Altezza (dx): 7.1
Piani: 2
Piani medievali: 1
Fasi: 4
Fasi medievali: 1
% stratigrafia: 95.0
% stratigrafia medievale: 15.0
Complessità stratigrafica: 1
Restauro giunti e letti: Sì
Affidabilità: 2
Aree intonacate: No

Murature medievali:
Posa in opera:
corsi orizzontali e paralleli
Lavorazione:
conci squadrati
conci squadrati ***(A)***
Finitura:
spianata
spianata ***(A)***

Note:
Il prospetto non conserva aperture medievali. Il piano 1, medievale, è realizzato con conci di tufo giallo, mentre la parte superiore (piano 2) è realizzato con un litotipo più rossiccio forse da attribuire ad un'epoca post-medievale (cfr. con CF1, PP2).

Piano 1

Materiali:
Tufo (fase 1)

Piano 2

Materiali:
Tufo (fase 1)

Prospetto Particolare 3

Informazioni generali:
Orientamento: Est
Altezza (sx): 7.1
Altezza (c): 8.34
Altezza (dx): 7.15
Piani: 2
Piani medievali: 2
Fasi: 5
Fasi medievali: 1
% stratigrafia: 85.0
Complessità stratigrafica: 1
Restauro giunti e letti: Parziale
Affidabilità: 2
Aree intonacate: Sì

Murature medievali:
Posa in opera:
corsi orizzontali e paralleli
Lavorazione:
conci squadrati
conci squadrati ***(A)***
Finitura:
spianata
spianata ***(A)***

Note:
Il prospetto presenta tracce di intonaco nella porzione centrale.
Non si conservano aperture medievali.

Piano 1

Materiali:
Tufo (fase 1)

Piano 2

Materiali:
Tufo (fase 1)

Complesso Architettonico 2



Informazioni generali:
Sito: 10206
Sigla: SVN
Funzione originaria: Religiosa
Funzione attuale: Religiosa

Definizione:
Complesso architettonico della Cattedrale dei SS. Pietro e Paolo di Sovana.

Descrizione:
Complesso architettonico della Cattedrale dei SS. Pietro e Paolo posto a Sud-Ovest dell'abitato di Sovana. La struttura si presenta oggi articolata a causa della realizzazione di contrafforti e della costruzione di vari edifici addossati, alcuni dei quali attribuibili al periodo post-medievale. La cattedrale è a tre navate, di cui quella centrale rialzata, divise da pilastri quadrati a cui si addossano semicolonne non tutte appartenenti alla stessa fase costruttiva. La facciata è oggi obliterata dall'edificio della canonica addossato alla chiesa sul lato Sud-Ovest. Sui prospetti laterali si conservano monofore strombate con colonnine in travertino e sul prospetto Nord-Ovest si trova un portale realizzato interamente in travertino con frammenti di plutei tranne i due capitelli con protomi leonine realizzati in arenaria. L'abside semicircolare è impostato su un tiburio più tardo e la copertura con volte a crociera costolonata è ricostruita. L'esterno del catino absidale presenta una decorazione con semicolonne in travertino (quattro centrali, parzialmente ricostruite) e lesene in tufo (due laterali, parzialmente ricostruite) legate ad un paramento in tufo giallo. Il coronamento doveva essere con arcatelle cieche in tufo delle quali se ne conservano tre all'estrema destra del prospetto. Al di sotto dell'area presbiteriale si trova una cripta con colonne di riuso. A Nord-Est, addossati all'abside, si trovano setti murari che chiudono una piccola area forse adibita a sepoltura. A Sud-Est si trovano i resti perimetrali di un corpo di fabbrica, che in origine doveva essere voltato, costituito da un setto murario con andamento Nord-Sud nel quale si conserva un arcone a tutto sesto in tufo giallo sorretto a sinistra da una colonna in travertino di reimpiego.

Conservazione:
Ottima: conserva sia i prospetti interni che esterni e i restauri sono poco invasivi.

Complesso Architettonico 3

Informazioni generali:
Sito: 10206
Sigla: SVN
Funzione originaria: Residenziale
Funzione attuale: Residenziale

Definizione:
Isolato urbano lungo via del Duomo.

Descrizione:
Isolato urbano posto lungo via del Duomo composto da più edifici dei quali solo uno conserva tracce di muratura medievale nonostante le numerose ricostruzioni e il restauro di giunti e letti. Mantiene l'originaria funzione abitativa. Lo stato di conservazione è mediocre.

Conservazione:
Mediocre

Corpo di Fabbrica 1



Informazioni generali:
Sito: 10206
CA: 3
Foglio catastale: 158
Particella: 59
Sigla: SVN
Tipologia: Civile
Specificare: Abitazione
Funzione originaria: Residenziale
Funzione attuale: Residenziale
Stato di conservazione: Mediocre
PP Visibili: 2

Definizione:
Edificio civile in via del Duomo, 47.

Osservazioni:
L'edificio è indicato nel catasto con una sola particella, ma è il risultato dell'unione di almeno due corpi di fabbrica. Il numero civico è comunque uno solo.

Descrizione:
Edificio civile posto in via del Duomo, 47. La struttura è indicata nel catasto con una sola particella, ma è il risultato dell'unione di almeno due corpi di fabbrica. nonostante i numerosi interventi costruttivi e di restauro si conservano ancora tracce di mura-

ture medievali sul prospetto Nord. Il prospetto Ovest sembra essere frutto di una ricostruzione post-medievale, come dimostra l'angolata destra del PP1 che sembra essere stata "scucita" per agganciare un paramento che doveva chiudere quello che ora è uno spazio aperto. In un'epoca ancora successiva poi, questo tratto di mura è stato abbattuto, i conci posti di lato tagliati e quelli posti di testa rimossi per la ricostruzione di un nuovo paramento ortogonale ai precedenti.

Prospetto Particolare 1



Informazioni generali:

Orientamento: Nord
Altezza (sx): 8.6
Altezza (c): 8.75
Altezza (dx): 8.85
Piani: 3
Piani medievali: 3
Fasi: 7
Fasi medievali: 2
% stratigrafia: 98.0
% stratigrafia medievale: 70.0
Complessità stratigrafica: 2
Restauro giunti e letti: Sì
Affidabilità: 1
Aree intonacate: No

Murature medievali:

Posa in opera:
corsi orizzontali e paralleli
Lavorazione:
conci squadrati
conci squadrati ***(A)***
Finitura:
spianata
spianata ***(A)***

Note:

Il prospetto sembra presentare due fasi medievali, la prima di due piani, mentre la seconda di tre. Non si conservano aperture medievali.

Piano 1

Materiali:

Tufo rosso e giallo in angolata (fase 1), tufo rosso (fase 2)

Piano 2

Materiali:

Tufo rosso e raro grigio (fase 1 e 2)

Piano 3

Materiali:

Tufo rosso e raro grigio (fase 1 e 2)

Complesso Architettonico 4

Informazioni generali:
Sito: 10206
Sigla: SVN
Funzione originaria: Residenziale
Funzione attuale: Residenziale

Definizione:
Isolato urbano lungo via del Duomo.

Descrizione:
Isolato urbano posto lungo via del Duomo con andamento Est-Ovest. Il complesso è indicato con una sola particella catastale, ma è il risultato dell'annessione di più corpi di fabbrica. Mantiene l'originaria funzione residenziale. Lo stato di conservazione è scarso perché pesantemente compromesso da interventi successivi.

Conservazione:
Scarso

Corpo di Fabbrica 1



Informazioni generali:
Sito: 10206
CA: 4
Foglio catastale: 158
Particella: 78
Sigla: SVN
Tipologia: Civile
Specificare: Abitazione
Funzione originaria: Residenziale
Funzione attuale: Residenziale
Stato di conservazione: Scarso
PP Visibili: 2

Definizione:
Edificio civile in via del Duomo, 25-33.

Descrizione:
Edificio civile posto in via del Duomo, 25-33. A Ovest gli si addossa un edificio moderno, mentre il prospetto Est non presenta murature medievali. L'unico prospetto leggibile è quello Nord sebbene compromesso da interventi successivi. La struttura, indicata nel catasto con una sola particella, è forse il risultato dell'annessione di più corpi di fabbrica. L'edificio ha oggi funzione abitativa e in uno dei vani è stato ricavato un alimentari.

Prospetto Particolare 1



Informazioni generali:
Orientamento: Nord
Altezza (sx): 6.16
Altezza (c): 6.44
Altezza (dx): 6.38
Piani: 2
Piani medievali: 2
Fasi: 5
Fasi medievali: *2*
% stratigrafia: 40.0
% stratigrafia medievale: 12.0
Complessità stratigrafica: 2
Restauro giunti e letti: Parziale
Affidabilità: 2
Aree intonacate: Sì

Murature medievali:
Posa in opera:
corsi orizzontali e paralleli
Lavorazione:
conci squadrati
conci squadrati ***(A)***
Finitura:
spianata
spianata ***(A)***

Note:
Il prospetto è pesantemente compromesso dagli interventi costruttivi successivi, ma conserva tracce di tre aperture e porzioni di paramento ad esse legate. Il litotipo è molto eroso e la faccia a vista non presenta più le caratteristiche originarie. Notevole presenza di intonaco.

Piano 1

Materiali:
Tufo giallo (fase 1), tufo rosso (fase 2)

SX:
Fasi: 2, 3, 4, 5
Apertura: Portale
Estradosso: A sesto acuto

CDX:
Fasi: 1, 2, 3, 4, 5
Apertura: Portalino
Intradosso: A tutto sesto
Estradosso: A sesto acuto

Note:
Il portalino è rialzato rispetto al piano di campagna e si trova oggi tra i piani 1 e 2; conserva stipite destro, ghiera e porzione sinistra. Il portale sinistro conserva l'avvio della ghiera a sinistra e una porzione di muratura.

Piano 2

Materiali:
Tufo giallo (fase 2)

MDX:
Fasi: 1
Apertura: Finestra

Note:
La finestra conserva lo stipite destro e l'avvio della ghiera, ma non è possibile definirne la copertura. I cunei sono utilizzati forse come scarico della finestra che li ha reimpiegati.

Complesso Architettonico 5

Informazioni generali:
Sito: 10206
Sigla: SVN
Funzione originaria: Residenziale-pubblica
Funzione attuale: Residenziale-pubblica

Definizione:
Complesso del Palazzo Pretorio.

Descrizione:
Complesso architettonico del Palazzo Pretorio con edifici annessi posto tra piazza del Pretorio e vicolo San Benedetto. La struttura mantiene l'originaria funzione pubblico-residenziale. Gli edifici non sono intonacati, ma restaurati e presentano numerose tracce di interventi costruttivi successivi. Il complesso è il risultato di più edifici annessi tra loro di cui una grande particella (n. 102) che conserva resti di murature medievali. La struttura non è però omogenea, ma composta da almeno quattro corpi di fabbrica tra cui il Palazzo Pretorio e una piccola loggia quadrata.

Conservazione:
Mediocre

Corpo di Fabbrica 1

Informazioni generali:
Sito: 10206
CA: 5
Foglio catastale: 158
Particella: 102
Sigla: SVN
Tipologia: Civile
Specificare: Palazzo pretorio
Funzione originaria: Pubblica-amministrativa
Funzione attuale: Pubblica
Stato di conservazione: Scarso
PP Visibili: 3

Definizione:
Palazzo Pretorio

Descrizione:
Palazzo pretorio posto tra piazza del Pretorio e vicolo San Benedetto. L'edificio è oggi inglobato nel tessuto urbano che ne rende in parte difficile la lettura. Sul lato Est è stata addossata una scarpa, mentre tutti e tre i lati visibili presentano una consistente ricostruzione.
Resti di muratura medievale sono leggibili nella parte bassa del prospetto Sud (PP1) compromessi dalla realizzazione di un altro edificio. Probabilmente infatti il PP1 doveva proseguire verso Ovest come indica il fornice tagliato.

Osservazioni:
Una targa apposta in facciata reca la scritta:"Ripristino sec. XV. Restaurata 1981".

Prospetto Particolare 1



Informazioni generali:
Orientamento: Sud
Altezza (sx): 9.0
Altezza (c): 10.78
Altezza (dx): 9.0
Piani: 3
Piani medievali: 1
Fasi: 5
Fasi medievali: *1*
% stratigrafia: 98.0
% stratigrafia medievale: 25.0
Complessità stratigrafica: 1
Restauro giunti e letti: Sì
Affidabilità: 3
Aree intonacate: No

Murature medievali:
Posa in opera:
corsi orizzontali e paralleli
Lavorazione:
conci squadrati
conci squadrati ***(A)***
Finitura:
spianata
spianata ***(A)***

Note:
Il prospetto conserva una esigua porzione di muratura nella parte bassa con i resti di un fornice. La ricostruzione della parte sommitale è attribuibile all'età post-medievale. Sul paramento sono applicati numerosi stemmi di reimpiego. I conci sono piuttosto erosi, ma su alcuni è ancora visibile la faccia a vista spianata.

Piano 1

Materiali:
Tufo giallo (fase 1)

SX:
Fasi: 1
Apertura: Fornice
Intradosso: A tutto sesto
Estradosso: A tutto sesto

Note:
Il fornice conserva due arcate; solo la destra però è integra perché l'altra è stata tagliata per l'ammorsamento con un altro edificio. L'apertura è tamponata.

Corpo di Fabbrica 2



Informazioni generali:
Sito: 10206
CA: 5
Foglio catastale: 158
Particella: 102
Sigla: SVN
Tipologia: Civile
Specificare: Abitazione
Funzione originaria: Residenziale
Funzione attuale: Residenziale-commerciale
Stato di conservazione: Mediocre
PP Visibili: 3

Definizione:
Edificio civile in piazza Pretorio, 16

Osservazioni:
Solo il prospetto meridionale è ben visibile, mentre gli altri sono visibili solo nel tratto sommitale, dove si nota una muratura ristilata, per l'addossamento di altri corpi di fabbrica.

Descrizione:
Edificio civile posto in piazza Pretorio, 16 che conserva murature medievali solo nel prospetto meridionale (PP1). I prospetti laterali sono visibili solo nella parte sommitale per la presenza di altri corpi di fabbrica e si nota un frequente impiego di laterizi a indicare tessiture murarie post-medievali. Il prospetto posteriore e la parte bassa di quelli laterali sono visibili da Nord, ma da una notevole distanza per la presenza di orti recintati. Le attuali aperture sono post-medievali, ma a lato di una finestra del piano 2

si conserva lo stipite sinistro di un'apertura originaria.

Prospetto Particolare 1



Informazioni generali:
Orientamento: Sud
Altezza (sx): 8.66
Altezza (c): 8.6
Altezza (dx): 8.74
Piani: 3
Piani medievali: 2
Fasi: 6
Fasi medievali: *1*
% stratigrafia: 98.0
% stratigrafia medievale: 15.0
Complessità stratigrafica: 2
Restauro giunti e letti: Sì
Affidabilità: 2
Aree intonacate: No

Murature medievali:
Posa in opera:
corsi non orizzontali e paralleli
Lavorazione:
conci squadrati
conci squadrati ***(A)***
Finitura:
spianata
spianata ***(A)***

Note:
Il prospetto è in gran parte ristrutturato, ma conserva lo stipite sinistro di una apertura al piano 2.

Piano 1

Materiali:
Tufo (fase 1)

Piano 2

Materiali:
Tufo (fase 1)

CDX:
Fasi: 1, 2, 3, 4, 5
Apertura: Finestra

Note:
La finestra conserva solo lo stipite sinistro. Alla base di questo un filare di altezza ridotta corrisponde alla cornice marcapiano del corpo di fabbrica a destra, la quale si inserisce nell'angolata superstite. Accanto allo stipite a sinistra, giunti allineati suggeriscono un taglio dal profilo irregolare attualmente tamponato.

Corpo di Fabbrica 3



Informazioni generali:
Sito: 10206
CA: 5
Foglio catastale: 158
Particella: 102
Sigla: SVN
Tipologia: Civile
Specificare: Loggia
Funzione originaria: Pubblica
Funzione attuale: Commerciale
Stato di conservazione: Scarso
PP Visibili: 2

Definizione:
Loggetta del Capitano

Descrizione:
Loggetta del Capitano posta in piazza Pretorio. La loggia ha forma quadrata e gli si appoggiano due edifici post medievali a Nord-Est e a Ovest. La struttura doveva essere parte integrante del Palazzo Pretorio anche se è andato perduto il rapporto stratigrafico.
La loggia da oggi accesso ad un ambiente sede di un alimentari ed è di sua pertinenza.

Osservazioni:
Nella targa apposta sul Palazzo Pretorio si legge: "Loggetta del Capitano Cosimo I (1570)", ma la tipologia e la vicinanza al Palazzo Pretorio farebbero supporre l'appartenenza ad periodo precedente.

Prospetto Particolare 1



Informazioni generali:
Orientamento: Est
Altezza (sx): 7.22
Altezza (c): 7.66
Altezza (dx): 8.1
Piani: 2
Piani medievali: 1
Fasi: 5
Fasi medievali: *1*
% stratigrafia: 80.0
% stratigrafia medievale: 10.0
Complessità stratigrafica: 1
Restauro giunti e letti: No
Affidabilità: 3
Aree intonacate: Sì

Note:
Il prospetto conserva solo i due pilastri della loggia. L'arco è rimontato.

Piano 1

Materiali:
Tufo giallo (fase 1)

DX:
Fasi: 1
Apertura: Fornice
Pilastro

Note:
Il fornice conserva solo i pilastri e una piccola porzione di angolata sinistra.

Prospetto Particolare 2



Informazioni generali:
Orientamento: Sud
Altezza (sx): 7.22
Altezza (c): 7.22
Altezza (dx): 7.22
Piani: 2
Piani medievali: 1
Fasi: 4
Fasi medievali: 1
% stratigrafia: 80.0
% stratigrafia medievale: 5.0
Complessità stratigrafica: 1
Restauro giunti e letti: Parziale
Affidabilità: 3
Aree intonacate: Sì

Note:
Il prospetto verte in pessimo stato di conservazione e sembra conservare tracce di muratura solo in una piccolissima porzione tra l'arco e la finestra. L'arco è stato reinserito e sembra essere in fase con la porzione di muratura adiacente e il pilastro sovrastante. I pilastri sono in gran parte rimontati o restaurati tranne la parte superiore di quello destro.

Piano 1

Materiali:
Tufo giallo (fase 1)

DX:
Fasi: 1
Pilastro

Note:
Conserva solo gli ultimi tre conci in alto e l'imposta del fornice.

Complesso Architettonico 6

Informazioni generali:
Sito: 10206
Sigla: SVN
Funzione originaria: Residenziale
Funzione attuale: Residenziale-commerciale

Definizione:
Isolato urbano in piazza del Pretorio.

Descrizione:
Isolato urbano posto in piazza del Pretorio tra vicolo San Benedetto a Ovest e un vicolo cieco sul lato orientale. Il complesso architettonico è costituito da due corpi di fabbrica dei quali soltanto uno conserva murature medievali (CF1).
Conservato solo allo stato di rudere è stato recentemente restaurato e integrato.

Conservazione:
Pessimo

Corpo di Fabbrica 1



Informazioni generali:
Sito: 10206
CA: 6
Foglio catastale: 158
Particella: 119
Sigla: SVN
Tipologia: Civile
Specificare: Abitazione
Funzione originaria: Residenziale
Funzione attuale: Residenziale
Stato di conservazione: Mediocre
PP Visibili: 3

Definizione:
Edificio civile in piazza del Pretorio, 8.

Descrizione:
Edificio civile in piazza del Pretorio 6-8 che conserva murature medievali nel prospetto Est (PP1) corrispondenti a diverse fasi caratterizzate da litotipi diversi: tufo giallastro e rosato. Il portale attuale appartenente alla fase 2, che conserva l'originale stipite sinistro di fase 1, è realizzato in tufo giallo come le murature della prima fase, ma riempie un taglio operato in esse. Giunti e letti sono frequentemente ristilati in entrambe le fasi.

Prospetto Particolare 1



Informazioni generali:
Orientamento: Est
Altezza (sx): 7.95
Altezza (c): 9.07
Altezza (dx): 6.49
Piani: 2
Piani medievali: 1
Fasi: 5
Fasi medievali: *2*
% stratigrafia: 90.0
% stratigrafia medievale: 10.0
Complessità stratigrafica: 1
Restauro giunti e letti: Sì
Affidabilità: 2
Aree intonacate: Sì

Murature medievali:
Posa in opera:
corsi orizzontali e paralleli
Lavorazione:
conci squadrati
conci squadrati ***(A)***
Finitura:
spianata
spianata ***(A)***

Note:
Si individuano tre fasi costruttive di cui due attribuibili al periodo medievale, in particolare:
Fase 1: porzione di paramento nella parte bassa al centro.
Fase 2: porzione di paramento al centro con stipite sinistro di un portale.

Piano 1

Materiali:
Tufo (fase 1 e 2)

MDX:
Fasi: 2
Apertura: Portale

Note:
Il portale conserva solo lo stipite sinistro e non è possibile definire la tipologia di copertura originaria.

Complesso Architettonico 7

Informazioni generali:
Sito: 10206
Sigla: SVN
Funzione originaria: Residenziale
Funzione attuale: Residenziale

Definizione:
Isolato urbano lungo via del Pretorio.

Descrizione:
Isolato urbano posto lungo via del Pretorio. Conserva murature medievali in due dei corpi di fabbrica che lo compongono (CF1 e CF2). Mantiene l'originaria funzione residenziale per quanto riguarda il CF1, mentre il CF2 ha oggi funzione commerciale. Lo stato di conservazione è scarso.

Conservazione:
Scarso

Corpo di fabbrica 1

Informazioni generali:
Sito: 10206
CA: 7
Foglio catastale: 158
Particella: 128
Sigla: SVN
Tipologia: Civile
Specificare: Abitazione
Funzione originaria: Residenziale
Funzione attuale: Residenziale
Stato di conservazione: Scarso
PP Visibili: 2

Definizione:
Edificio civile posto in via del Pretorio, 9

Descrizione:
Edificio civile posto in via del Pretorio 9 che conserva due prospetti visibili con tracce di murature medievali. l'edificio presenta numerosi interventi di restauro e ricostruzione che rendono in parte difficoltosa la lettura dei paramenti. A Est gli si addossa un edificio intonacato.

Prospetto Particolare 1



Informazioni generali:
Orientamento: Sud
Altezza (sx): 9.3
Altezza (c): 9.25
Altezza (dx): 9.4
Piani: 3
Piani medievali: 2
Fasi: 7
Fasi medievali: 1
% stratigrafia: 90.0
% stratigrafia medievale: 30.0
Complessità stratigrafica: 2
Restauro giunti e letti: No
Affidabilità: 3
Aree intonacate: Sì

Murature medievali:
Posa in opera:
corsi orizzontali e paralleli
Lavorazione:
conci squadrati
conci squadrati ***(A)***
Finitura:
spianata
spianata ***(A)***

Note:
Il prospetto presenta una muratura medievale in tufo giallo con aperture nella parte inferiore.
L'apertura destra, con conci poligonali, sembra essere stata reinserita come indica la presenza di zeppe anche in laterizi, ma forse ne sostituisce una precedente. A sinistra invece si conservano tre cunei di un arco che forse faceva parte di un fornice: all'estrema sinistra infatti si nota il limite dell'asportazione di un arco poi tamponato.

Piano 1

Materiali:
Tufo giallo (fase 1)

CSX:
Fasi: 1, 2, 3
Apertura: Fornice
Intradosso: A sesto ribassato
Estradosso: A sesto ribassato

Note:
A centro-sinistra si notano tre cunei di un arco del quale mancano gli stipiti.
A sinistra si nota la traccia in negativo dell'asportazione di un altro arco del quale non è possibile definire intradosso ed estradosso, né se facesse parte di un fornice.

Piano 2

Materiali:
Tufo giallo (fase 1)

Note:
Si conservano solo le angolate.

Prospetto Particolare 2



Informazioni generali:
Orientamento: Est
Altezza (sx): 9.0
Altezza (c): 9.9
Altezza (dx): 10.7
Piani: 3+1
Piani medievali: 3
Fasi: 6
Fasi medievali: 1
% stratigrafia: 70.0
% stratigrafia medievale: 40.0
Complessità stratigrafica: 1
Restauro giunti e letti: Sì
Affidabilità: 3
Aree intonacate: No

Murature medievali:
Posa in opera:
corsi orizzontali e paralleli
Lavorazione:

pietre sbozzate a squadro
conci squadrati
conci squadrati ***(A)***
Finitura:
regolarizzata
spianata
spianata ***(A)***

Note:
Il paramento è realizzato in conci di tufo rosso e si appoggia all'angolata sinistra realizzata in tufo giallo dal cantiere del prospetto della facciata. Il tufo rosso è più poroso di quello giallo e risulta quindi difficile definirne il grado di finitura.

Piano 1

Materiali:
Tufo rosso e giallo (angolata)

Piano 2

Materiali:
Tufo rosso e giallo (angolata)

Note:
Si registra la presenza di due buche pontaie poste sullo stesso filare e tamponate con conci di tufo rosso rettangolari posti per verticale.

Piano 3

Materiali:
Tufo rosso (fase 1)

Note:
Si registra la presenza di una buca pontaia tamponata con un concio di tufo rosso di forma rettangolare posto per verticale.

Corpo di Fabbrica 2



Informazioni generali:
Sito: 10206
CA: 7
Foglio catastale: 158
Particella: 127
Sigla: SVN
Tipologia: Civile
Specificare: Abitazione
Funzione originaria: Residenziale
Funzione attuale: Residenziale
Stato di conservazione: Scarso
PP Visibili: 2

Definizione:
Edificio civile su via del Pretorio.

Descrizione:
Fabbricato con prospetto principale posto su via del Pretorio (PP1) di cui si conservano solo pochi corsi della fase originaria, ma che, per la posizione, è da riconoscere come edificio civile lungo l'asse viario principale. La maggior parte del prospetto è intonacata. L'edificio è impostato sulla roccia di base che mostra segni di lavorazione: è infatti modellata sia sul lato Sud (PP1) sia sul lato Est che dà su un vicolo non perpendicolare a via del Pretorio. L'edificio seguiva forse originariamente la forma ad angolo acuto data dalla roccia.

Osservazioni:
L'identificazione planimetrica dell'edificio sul catasto è piuttosto difficile poiché è indicato come spazio aperto.

Prospetto Particolare 1



Informazioni generali:
Orientamento: Sud
Altezza (sx): 4.7
Altezza (c): 4.8
Altezza (dx): 4.7
Piani: 1
Piani medievali: 1
Fasi: 4
Fasi medievali: 1
% stratigrafia: 50.0
% stratigrafia medievale: 25.0
Complessità stratigrafica: 1
Restauro giunti e letti: Sì
Affidabilità: 2
Aree intonacate: Sì

Murature medievali:

Posa in opera:
corsi orizzontali e paralleli
Lavorazione:
pietre sbozzate a squadro
conci squadrati
Finitura:
spianata

Note:
Il prospetto conserva una piccola porzione di muratura medievale, tutto il resto del paramento è intonacato. Il prospetto è impostato direttamente su un affioramento di tufo regolarizzato.

Piano 1

Materiali:
Tufo giallo (fase 1)

Note:
La finitura spianata è visibile solo su un unico concio perché gli altri sono fortemente erosi.

Complesso Architettonico 8

Informazioni generali:
Sito: 10206
Sigla: SVN
Funzione originaria: Residenziale
Funzione attuale: Residenziale

Definizione:
Isolato urbano compreso tra il n°32 e il 40 di via del Pretorio.

Descrizione:
Isolato urbano compreso tra il n°32 e il 40 di via del Pretorio comprendente tre corpi di fabbrica di cui solo due conservano murature medievali (CF1 e CF2). I due edifici non hanno relazione stratigrafica poiché tra essi se ne trova un altro attribuito al periodo post-medievale. L'attuale funzione residenziale mantiene quella originaria. Le fasi medievali individuabili sono costituite da ampie porzioni di paramento murario ed esigui resti di aperture (CF2).

Conservazione:
Buona

Corpo di Fabbrica 1

Informazioni generali:
Sito: 10206
CA: 8
Foglio catastale: 158
Particella: 142
Sigla: SVN
Tipologia: Civile
Specificare: Abitazione
Funzione originaria: Residenziale
Funzione attuale: Residenziale
Stato di conservazione: Mediocre
PP Visibili: 2

Definizione:
Edificio civile in via del Pretorio, 32-34

Descrizione:
Edificio residenziale posto con il prospetto principale a Nord (PP1) su via del Pretorio, 32-34.
Il prospetto occidentale è difficilmente visibile a causa dello stretto vicolo su cui si affaccia.
L'angolata fra il prospetto Nord e quello orientale è parte di un tardo rifacimento di epoca post-medievale.
All'angolata Est originaria dell'edificio è stata aggiunta una parte, sviluppata su tutta l'altezza del prospetto, che ha chiuso lo stretto spazio esistente probabilmente tra il CF1 e CF2.

Prospetto Particolare 1



Informazioni generali:
Altezza (sx): 6.75
Altezza (c): 6.6
Altezza (dx): 6.46
Piani: 2
Piani medievali: 2
Fasi: 6
Fasi medievali: 1
% stratigrafia: 85.0
% stratigrafia medievale: 20.0
Complessità stratigrafica: 2
Restauro giunti e letti: No
Affidabilità: 2
Aree intonacate: Sì

Murature medievali:
Posa in opera:
corsi orizzontali e paralleli
Lavorazione:
conci squadrati
conci squadrati ***(A)***
Finitura:
spianata
spianata ***(A)***

Note:
Il prospetto presenta numerose fasi costruttive di integrazioni e restauro, ma conserva una fase medievale con resti di una apertura al piano 1. Il paramento si imposta direttamente su un affioramento di tufo regolarizzato.

Piano 1

Materiali:
Tufo giallo-grigio (fase 1)

CSX:
Fasi: 1, 2, 3, 4, 5, 6
Apertura: Portale

Note:
Probabilmente la muratura attorno agli stipiti del portale destro siano parte di una fase medievale da collegare a quella accertata per la parte sinistra del PP1 (che presenta infatti lo stesso litotipo di tufo giallo) anche se la mancanza di rapporti fisici e le parti intonacate non permettono di accertarlo.

Piano 2

Materiali:
Tufo giallo-grigio (fase 1)

Corpo di Fabbrica 2

Informazioni generali:
Sito: 10206
CA: 8
Foglio catastale: 158
Particella: 143
Tipologia: Civile
Specificare: Abitazione
Funzione originaria: Residenziale
Funzione attuale: Residenziale
Stato di conservazione: Buono
PP Visibili: 2

Definizione:
Edificio civile in via del Pretorio, 40

Descrizione:
Edificio civile in via del Pretorio, 40. La struttura ha una forma rettangolare e presenta due prospetti con resti di murature medievali. Attualmente fa parte, con un altro edificio di epoca post-medievale, di un'unica particella catastale, ma i corpi di fabbrica sono chiaramente due.
Giunti e letti sono restaurati a cemento e si registrano interventi di restauro e apertura di nuove finestre.

Osservazioni:
La particella catastale è una sola, ma comprende anche un altro edificio di epoca post-medievale.

Prospetto Particolare 1



Informazioni generali:
Altezza (sx): 10.0
Altezza (c): 9.7

Altezza (dx): 9.8
Piani: 3
Piani medievali: 3
Fasi: 6
Fasi medievali: *2*
% stratigrafia: 98.0
% stratigrafia medievale: 70.0
Complessità stratigrafica: 2
Restauro giunti e letti: Sì
Affidabilità: 2
Aree intonacate: No

Murature medievali:
Posa in opera:
corsi orizzontali e paralleli
Lavorazione:
conci squadrati
conci squadrati ***(A)***
Finitura:
spianata
spianata ***(A)***

Note:
Il prospetto sembra presentare due fasi medievali individuabili per il diverso litotipo utilizzato, in particolare:
FASE 1: tufo giallo compatto
FASE 2: tufo rosso poroso
Non si conservano aperture originarie tranne i resti di un fornice in basso. A sinistra è stata addossata una scarpa.

Piano 1

Materiali:
Tufo giallo (fase 1), tufo rosso (fase 2)

C:
Fasi: 1, 2, 3, 4, 5, 6
Apertura: Fornice

Note:
Nella parte bassa si notano i due archi di un fornice del quale restano pochissime tracce: solo due conci dell'arco sinistro (il destro è rimontato e il pilastro centrale è ricostruito). Poiché si mantiene il pilastro e lo stipite destro dell'apertura sembra molto probabile che già in origine esistesse un fornice.

Piano 2

Materiali:
Tufo rosso (fase 2)

Piano 3

Informazioni generali:
buca pontaia

Materiali:
Tufo rosso (fase 2)

Note:
La buca pontaia è risparmiata nella muratura ed è tamponata con un concio di tufo giallo.

Prospetto Particolare 2



Informazioni generali:
Orientamento: Est
Piani: 3
Piani medievali: 3
Fasi: 5
Fasi medievali: 1
% stratigrafia: 70.0
% stratigrafia medievale: 50.0
Complessità stratigrafica: 2
Restauro giunti e letti: Parziale
Affidabilità: 2
Aree intonacate: Sì

Murature medievali:
Posa in opera:
corsi orizzontali e paralleli
Lavorazione:
conci squadrati
Finitura:
spianata

Note:
Il prospetto non conserva le angolate. Del piano 1 sono visibili solo alcuni corsi tutti della fase 2 dell'edificio (vedi PP1). Il tetto è ricostruito. Non si conservano aperture medievali anche se si registra la presenza di alcune buche realizzate a risparmio tamponate; la forma e la presenza di restauri non rendono chiara la lettura ed è quindi difficile stabilirne la natura. Tracce dell'asportazione di un tetto a spiovente di epoca post-medievale.

Piano 1

Materiali:
Tufo rosso (fase 2)

Piano 2

Materiali:
Tufo rosso (fase 2)

Piano 3

Materiali:
Tufo rosso (fase 2)

Complesso Architettonico 9



Informazioni generali:
Sito: 10206
Sigla: SVN
Funzione originaria: Militare
Funzione attuale: Rudere restaurato-giardino pubblico

Definizione:
Fortezza di Sovana

Descrizione:
Complesso architettonico della rocca posto all'estremità orientale dell'abitato di Sovana sopra un affioramento tufaceo. Visibile solo dall'esterno, è chiaro come la struttura sia frutto dell'unione di più corpi di fabbrica, ma non è possibile definirne con certezza la planimetria. Il complesso è costituito infatti da un grande ambiente quadrangolare che occupa tutta la porzione Nord della fortezza e che conserva la porzione più consistente di murature medievali ancora oggi leggibili. A Sud-Est di questo edificio si trova la torre detta "della Luna" che sembra aver subito pesanti rimaneggiamenti soprattutto in epoca rinascimentale. A Ovest della torre è posto anche un piccolo ambiente centrale, dotato in origine di una volta, oggi non più leggile esternamente a causa dell'addossamento di una scarpa. Nella porzione meridionale della fortezza si trova poi un edificio di forma sub-quadrata collegato con il muro di cinta Sud con cui formava la porta di accesso fortificata. Le mura a Sud conservano infatti le tracce di uno stipite e, impostate direttamente su un affioramento roccioso regolarizzato ne seguono l'andamento presentando frequenti cambi di direzione. Il complesso si presenta ben conservato nonostante i grandi interventi di epoca post-medievale che hanno realizzato le scarpe e integrato i coronamenti. La struttura, posta oggi all'interno di un piccolo giardino pubblico, è restaurata, ma non visitabile all'interno.

Conservazione:
Mediocre: pesanti restauri e ricostruzioni, grande fase costruttiva rinascimentale-medicea.

Complesso Architettonico 10

Informazioni generali:
Sito: 10206
Sigla: SVN
Funzione originaria: Residenziale
Funzione attuale: Residenziale

Definizione:
Isolato urbano lungo via del Duomo.

Descrizione:
Isolato urbano, di forma rettangolare, posto lungo via del Duomo. Conserva tracce di murature attribuibili al periodo medievale in un solo corpo di fabbrica in pessimo stato di conservazione. Mantiene l'originaria funzione residenziale.

Conservazione:
Pessimo

Corpo di Fabbrica 1

Informazioni generali:
Sito: 10206
CA: 10
Foglio catastale: *158*
Particella: 84
Sigla: SVN
Tipologia: Civile
Specificare: Abitazione
Funzione originaria: Residenziale
Funzione attuale: Residenziale
Stato di conservazione: Pessimo
PP Visibili: 1

Definizione:
Edificio civile in via del Duomo.

Descrizione:
Edificio civile posto lungo l'asse viario principale, via del Duomo. Si conservano solo pochi corsi collegati all'angolata sinistra che costituisce il limite originario dell'edificio.

Prospetto Particolare 1



Informazioni generali:
Orientamento: Sud
Altezza (sx): 5.7
Altezza (c): 5.7
Altezza (dx): 5.8
Piani: 2
Piani medievali: 2
Fasi: 4
Fasi medievali: 1
% stratigrafia: 90.0
% stratigrafia medievale: 10.0
Complessità stratigrafica: 1
Restauro giunti e letti: No
Affidabilità: 3
Aree intonacate: Sì

Murature medievali:
Posa in opera:
corsi orizzontali e paralleli
Lavorazione:
conci squadrati
conci squadrati ***(A)***
Finitura:
spianata
spianata ***(A)***

Note:
Il prospetto conserva una piccola porzione di muratura (massimo cinque corsi) legata all'angolata sinistra. Non si registra la presenza di aperture medievali.

Piano 1

Materiali:
Tufo giallo (fase 1)

Piano 2

Materiali:
Tufo giallo (fase 1)

Complesso Architettonico 11

Informazioni generali:
Sito: 10206
Sigla: SVN
Funzione originaria: Residenziale
Funzione attuale: Residenziale

Definizione:
Isolato urbano lungo via del Pretorio.

Descrizione:
Isolato urbano posto lungo via del Pretorio che conserva tracce di muratura medievale su un solo corpo di fabbrica. La funzione attuale è residenziale e lo stato di conservazione mediocre.

Conservazione:
Mediocre

Corpo di Fabbrica 1



Informazioni generali:
Sito: 10206
CA: 11
Foglio catastale: 158
Particella: 135
Sigla: SVN
Tipologia: Civile
Specificare: Abitazione
Funzione originaria: Residenziale
Funzione attuale: Residenziale
Stato di conservazione: Mediocre
PP Visibili: 2

Definizione:
Edificio civile posto in via del Pretorio, 23

Descrizione:
Edificio civile con prospetto principale (PP1) su via del Pretorio, 23. La struttura è visibile anche sul lato Est della particella (PP2) nella porzione di muratura visibile oltre l'arco del passaggio voltato del vicolo laterale dove è conservata una piccola porzione di paramento e un'apertura originaria, probabilmente un portalino. Non si conservano aperture sul PP1.

Prospetto Particolare 1



Informazioni generali:
Orientamento: Sud
Altezza (sx): 7.04
Altezza (c): 7.23
Altezza (dx): 7.37
Piani: 2
Piani medievali: 2
Fasi: 5
Fasi medievali: 1
% stratigrafia: 100.0
% stratigrafia medievale: 70.0
Complessità stratigrafica: 1
Restauro giunti e letti: Sì
Affidabilità: 1
Aree intonacate: No

Murature medievali:
Posa in opera:
corsi orizzontali e paralleli
Lavorazione:
conci squadrati
conci squadrati ***(A)***
Finitura:
spianata
spianata ***(A)***

Note:
Il prospetto conserva una porzione consistente di muratura attribuibile al periodo medievale, ma nessuna apertura originaria. Il paramento è impostato direttamente sulla roccia regolarizzata.

Piano 1

Materiali:
Tufo rossastro e giallo nell'angolata (fase 1)

Note:
L'angolata è realizzata in conci di tufo giallo-grigio meno poroso di quello del paramento e quindi risulta meglio conservata anche la finitura superficiale.

Piano 2

Materiali:
Tufo rossastro e giallo nell'angolata (fase 1)

Note:
L'angolata è realizzata in conci di tufo giallo-grigio meno poroso di quello del paramento e quindi risulta meglio conservata anche la finitura superficiale.

Prospetto Particolare 2



Informazioni generali:
Orientamento: Est
Altezza (sx): 7.80
Altezza (c): 7.73
Altezza (dx): 7.00
Piani: 2
Piani medievali: 1
Fasi: 5
Fasi medievali: 1
% stratigrafia: 80.0
% stratigrafia medievale: 20.0
Complessità stratigrafica: 1
Restauro giunti e letti: Parziale
Affidabilità: 1
Aree intonacate: Sì

Murature medievali:
Posa in opera:
corsi orizzontali e paralleli
Lavorazione:
conci squadrati
conci squadrati ***(A)***
Finitura:
spianata
spianata ***(A)***

Note:
Il prospetto conserva angolate originali. Si conserva Una porzione di paramento medievale in tufo rosso che sembra essere legato ad un'apertura della quale si conserva la parte sinistra e due conci dell'arco. Un gran numero di fasi costruttive post-medievali e

Interventi di restauro hanno parzialmente compromesso la muratura medievale. Conci di riutilizzo forse nell'arco del paramento di fase 2.

Piano 1

Materiali:
Tufo rosso e giallo (fase 1)

C:
Fasi: 1, 2
Apertura: Portalino
Intradosso: A tutto sesto

Note:
L'apertura conserva solo due cunei dell'arco e tre conci dello stipite sinistro. Lo stipite sembra costituito da tre blocchi di tufo giallo di forma quadrata, ma è stato compromesso dall'apertura di una nuova finestra e da altri interventi successivi. Non è verificabile con certezza se sia in fase con la muratura.

Complesso Architettonico 12





Informazioni generali:
Sito: 10206
Sigla: SVN
Funzione originaria: Religiosa
Funzione attuale: Rudere

Definizione:
Oratorio di San Benedetto

Descrizione:
Oratorio di San Benedetto, con pianta a croce latina, posto a Nord dell'abitato di Sovana. Il complesso si conserva in stato di rudere e non è interamente visibile a causa della fitta vegetazione e perché situato all'interno di proprietà private che ne impediscono l'accesso. Il complesso sembra essere costituito solo da un unico corpo di fabbrica del quale però è molto difficile definire con precisione la planimetria e la consistenza delle murature conservate. Solo da una notevole distanza si possono fare delle considerazioni generali sul paramento dell'unico prospetto oggi parzialmente visibile che si presenta realizzato in conci di tufo di forma sub-quadrata e rettangolare disposti su corsi orizzontali e paralleli, ma la visione è molto limitata e non è possibile individuare le fasi costruttive che interessarono l'edificio.

Conservazione:
Scarso

Bibliografia

Avvertenza: la bibliografia presentata si intende come essenziale. Per ogni sito sono state citate le precedenti schedature edite in repertori storico-archeologici, i titoli più significativi di ambito archeologico-medievistico e le occorrenze nel volume di Simone Collavini del 1998.

ASCHERI M. NICCOLAI L. (a c.) 2002, *Gli Aldobrandeschi, una famiglia feudale toscana*, Arcidosso, Effigi;

BACCIARELLI V. PACCHIANI P. (a c.) 2006, *Montelaterone. Storia, religione ed arte di un'antica cella del Montamiata*, Roma, Nuova Grafica;

BARBIERI N. REDON O. (a c.) 1989, *Testimonianze medioevali per la storia dei comuni del Monte Amiata*, Roma;

BENOCCI C. 1999, *Santa Fiora*, Atlante storico delle città italiane. Toscana, 7, Roma;

BIONDI A. 2002, *[Sorano]Il lungo feudalesimo di un territorio di confine*, in CIUFFOLETTI Z. (a c.) 2002, *Sorano. Storia di una comunità*, Firenze, CTE, pp. 81-181;

BRUSCALUPI G. 1906, *Monografia storica della contea di Pitigliano*, Firenze (rist. 1975, Roma);

CAMMAROSANO P. PASSERI V. 1976, *Repertorio*, in AA. VV., *I castelli del senese. Strutture fortificate dell'area senese-grossetana* (nuove edd. 1985, 2005), Siena;

CAVOLI A. 1967, *Montemerano*, "Panorama di vita mancianese", Manciano/San Marino, pp. 59-66;

CITTER C. 1995, *L'analisi di un centro storico medievale: Sovana*, "Bollettino della società storica maremmana", 66-67, pp. 7-25;

COLLAVINI S. 1998, *Honorabilis domus et spetiosissimus comitatus: gli Aldobrandeschi da conti a 'principi territoriali'*, Pisa, ETS;

CORRIDORI I. 1973, *Il comune di Semproniano*, Firenze;

CORRIDORI I. 1975, *La comunità di Roccalbegna*, Pitigliano (Gr);

CORRIDORI I. 1996, *Semproniano. Una comunità nella storia,*Roma;

CORRIDORI I. 2004, *La Diocesi di Pitigliano – Sovana – Orbetello nella storia. Le comunità parrocchiali*, Fondi (LT), Grafiche PD;

DE FALCO M. 2005, *Edilizia civile nell'Amiata medievale: il caso di Arcidosso*, tesi di Laurea in Archeologia Medievale, Università di Firenze, rel. Guido Vannini, correll. Simone Collavini e Michele Nucciotti;

FARINELLI 2000, *I castelli nei territori diocesani di Populonia-Massa e Roselle-Grosseto (secc. X-XIV)*, in FRANCOVICH R. GINATEMPO M. (a c.), *Castelli. Storia e archeologia del potere nella Toscana medievale*, volume I, Firenze, Insegna del Giglio, pp. 141-203;

FENTRESS E. WICKHAM C. 2002, *Il Medioevo*, in CAMBI F. CARANDINI A. (a c.), *Paesaggi d'Etruria: valle dell'Albegna, valle d'Oro, valle del Chiarone, valle del Tafone*, Roma;

FRANCOVICH R. *et alii* 2002, *Le grandi fasi dell'incastellamento. Selvena e gli altri castelli dell'Amiata grossetano a confronto*, in ASCHERI M. NICCOLAI L. (a c.), *Gli Aldobrandeschi. La grande famiglia feudale della Maremma toscana*, Arcidosso (Gr), Effigi, pp. 40-46;

FUSI L. 2002, *Centri minori del Comune di Sorano: territorio, vicende storiche ed emergenze architettoniche*, in CIUFFOLETTI Z. (a c.) 2002, *Sorano. Storia di una comunità*, Firenze, CTE, pp. 473-485;

GABBRIELLI F. GIUBBOLINI L. PREZZOLINI C. 1990*, Repertorio [delle architetture religiose romaniche amiatine]*, in MORETTI I. (a c.), *Romanico nell'Amiata. Architettura religiosa dall'XI al XIII secolo*, Firenze, Salimbeni, pp. 104-160;

KURZE W. 1985, *La storia delle chiese intorno alla pieve di Santa Maria in Lamula fino alla fine del XII secolo*, in PREZZOLINI C. (a c.) 1985, *Le chiese di Arcidosso e la pieve di Lamula*, Siena, pp. 17-30;

KURZE W. 2001, *Roselle-Sovana*, in FRANCESCONI G. (a c.), *Vescovo e città nell'alto medioevo: quadri generali e realtà toscane*, Atti del convegno di Pistoia del 1998, Pistoia, pp. 321-353;

LIBERATI A. 1937, *Roccalbegna,* "Bullettino senese di storia patria", 44, pp. 64-81;

LOPES PEGNA M. 1968, *Saturnia*, "Panorama di vita mancianese", Manciano/San Marino, pp. 67-75;

MACCARI P. NOCCIOLI M. 1995, *Manciano. Montemerano, Saturnia, Marsiliana*, Atlante storico delle città italiane. Toscana, 3, Roma;

NANNI N. 1999, *Il castello di Arcidosso e la valle dell'Ente nella formazione dell'Amiata medievale*, Arcidosso (Gr), Effigi;

NANNI N. 2001, *Proprietà della terra e insediamenti a Seggiano dal medioevo al Seicento*, "Amiata Storia e Territorio", 36, pp. 15-21;

NICCOLAI L. 1968, *Contributi alla conoscenza della storia di Saturnia*, "Panorama di vita mancianese", Manciano/San Marino, pp. 63-66;

NICCOLAI L. 1991, *La Terra di Scansano*, Siena;

NUCCIOTTI M. 1998, *Note sulla politica urbanistica durante la dominazione senese a Santa Fiora (1380-1384)*, "Tracce", 3/1998, Arcidosso, Effigi, pp. 19-30;

NUCCIOTTI M. 2000, *Le murature medievali di Santa Fiora (Monte Amiata - Toscana). Mensiocronologia delle murature in pietra: un caso di studio*, "Archeologia dell'Architettura", 5/2000, 65-85;

NUCCIOTTI M. 2002, *Il centro storico di Sorano (Gr) tra Medioevo ed epoca moderna: elementi per una lettura archeologica*, in CIUFFOLETTI Z. (a c.) 2002, *Sorano. Storia di una comunità*, Firenze, CTE, pp. 463-472;

NUCCIOTTI M. 2004/2005, *Le Pietre del potere. Per una storia archeologica dei quadri politico-istituzionali dell'Amiata occidentale nel medioevo*, Tesi di dottorato, XV ciclo, Università dell'Aquila, 2 voll.;

NUCCIOTTI M. 2006, *L'Amiata nel Medioevo (secoli VIII - XIV). Modi, tempi e luoghi della formazione di un paesaggio storico*, in CIUFFOLETTI Z. (a c.), *Il Parco minerario dell'Amiata. Il territorio e la sua storia*, Arcidosso (Gr), Effigi, pp. 161-198;

NUCCIOTTI M. 2006b, *Insediarsi 'all'estero'. L'edificazione del cassero senese di Montelaterone (1262 -1266) e la prima politica amiatina del comune di Siena*, BACCIARELLI V. PACCHIANI P. (a c.), pp. 179-190;

NUCCIOTTI M. VANNINI G. 2002, *Santa Fiora: una capitale rurale nella Toscana del Medioevo*, in ASCHERI M. NICCOLAI L. (a c.), pp. 111-149;

PREZZOLINI C. (a c.) 1981, *I centri storici del monte Amiata*, catalogo della mostra, Arcidosso;

PRUNO E. 2008, *La petriera medievale. Sfruttamento e gestione dei siti estrattivi di trachite sull'Amiata occidentale*, Tesi di dottorato, XVIII ciclo, Università dell'Aquila;

REDON O. 1982, *Uomini e comunità del contado senese nel duecento*, Siena;

REDON O. 1994, *L'espace d'une cité. Sienne et le pays siennois (XIII – XIV siècles)*, Roma, Ecole Française;

REDON O. MECHINI N. 1999, *Un comune medievale e le sue scritture. Da Montepinzutolo a Monticello Amiata*, Cinigiano, Amm.ne Comunale;

Repertorio Farinelli = FARINELLI R. 2007, *I castelli nella Toscana delle 'città deboli'. Dinamiche del popolamento e potere rurale nella Toscana meridionale (secoli VII-XIV). Repertorio storico archeologico dei castelli della Toscana meridionale*, edizione CD-ROM in allegato alla pubblicazione cartacea, Firenze, Insegna del Giglio;

REPETTI E. 1833-1846, *Dizionario geografico, fisico, storico della Toscana*, 5 voll., Supplemento, Appendice, (rist. anast. Roma 1972, 6 voll.; riferimenti basati sulla ed. online www.archeogr.unisi.it/repetti/), Firenze;

RONZANI M. 1990, *Monasteri, pievi, chiese di villaggio e di castello nel territorio amiatino del Medioevo*, in MORETTI (a c.), *Romanico nell'Amiata. Architettura religiosa dall'XI al XIII secolo*, Firenze, Salimbeni, pp. 41-56;

VENEROSI PESCIOLINI G. 1935, *Notizie e documenti sulla fortezza medioevale di Rocchette di Fazio*, "Maremma – Bollettino della società storica maremmana", IV (X), fascc. II-III, pp. 69-77;

VICARELLI G. B. 1973, *La bolla di Clemente III*, "Bollettino delle Diocesi di Grosseto e Sovana", pp. 220-236;

VICARELLI G. B. 1991, *Castell'Azzara e il suo territorio. Memorie storiche*, 2 voll., Siena, Cantagalli;

WICKHAM C. 1989, *Paesaggi sepolti: insediamento e incastellamento sull'Amiata, 750-1250*, in ASCHERI M. KURZE W. (a. c.), *L'Amiata nel medioevo*, Roma, Viella, pp. 101-138.

Indice

Il progetto ‘Atlante dell’edilizia medievale’,
metodi e obbiettivi di una ricerca ‘applicata’, *Guido Vannini* . . . . . p. 5

Verso un ‘Atlante dell’edilizia medievale’, *Michele Nucciotti*. . . . . p. 11

Il Sistema per la gestione dell’informazione geografica
dell’Atlante dell’edilizia medievale, *Pierre Drap e Julien Seinturier* . . . . . p. 21

Glossario dei principali termini tecnici utilizzati nelle schede . . . . . p. 25

Carta dei siti . . . . . p. 29

Amiata Grossetano

Arcidosso, *Marianna De Falco e Michele Nucciotti* . . . . . p. 33

Cana, *Riccardo Bargiacchi* . . . . . p. 81

Castel del Piano, *Chiara Marcotulli* . . . . . p. 91

Castell’Azzara, *Riccardo Bargiacchi*. . . . . p. 135

Castel Porrona, *Laura Torsellini* . . . . . p. 147

Castiglioncello Bandini, *Silvia Leporatti*. . . . . p. 155

Cinigiano, *Marianna De Falco* . . . . . p. 159

Montegiovi, *Marianna De Falco*. . . . . p. 163

Montelaterone, *Marianna De Falco* . . . . . p. 185

Montenero, *Marianna De Falco*. . . . . p. 215

Monticello Amiata, *Laura Torsellini*. . . . . p. 225

Roccalbegna, *Chiara Marcotulli* . . . . . p. 237

Rocchette di Fazio, *Michele Nucciotti*. . . . . p. 289

Appendice alla scheda CA4-CF1: epigrafia, *Mariangela Serra*. . . . . p. 311

Santa Fiora, *Marianna De Falco e Michele Nucciotti* . . . . . p. 313

Sasso d’Ombrone, *Silvia Leporatti* . . . . . p. 395

Seggiano, *Riccardo Bargiacchi* . . . . . p. 415

Semproniano, *Marianna De Falco* . . . . . p. 429

Stribugliano, *Riccardo Bargiacchi* . . . . . p. 453

Triana, *Lapo Somigli* . . . . . p. 457

Colline del Fiora

Castell'Ottieri, *Francesca Cheli e Roberta Sciortino* . . . . . p. 465

Manciano, *Francesca Cheli* . . . . . p. 471

Montebuono, *Francesca Cheli* . . . . . p. 481

Montemerano, *Francesca Cheli e Michele Nucciotti* . . . . . p. 485

Montepò, *Laura Matticari* . . . . . p. 495

Montevitozzo, *Silvia Leporatti* . . . . . p. 499

Montorgiali, *Elisa Pruno* . . . . . p. 503

Montorio, *Francesca Cheli* . . . . . p. 509

Pitigliano, *Francesca Cheli* . . . . . p. 513

Poggio Ferro, *Roberta Sciortino* . . . . . p. 541

San Giovanni delle Contee, *Francesca Cheli* . . . . . p. 545

Saturnia, *Francesca Cheli* . . . . . p. 549

Scansano, *Francesca Cheli* . . . . . p. 565

Sorano, *Francesca Cheli e Michele Nucciotti* . . . . . p. 569

Sovana, *Jacopo Fabbri* . . . . . p. 639

Bibliografia . . . . . p. 665